



Pla Zonal de la xarxa local de carreteres de la Diputació de Tarragona 2020-2035

4. Fitxes de camins

Servei d'Assistència al Territori

2019



Diputació Tarragona

FITXES DELS CAMINS. ÍNDEX

1- Camins del grup 1a Camp de Tarragona

- Llistat de camins
- Càlculs
- Plànol
- Fitxes

2- Camins del grup 1a Terres de l'Ebre

- Llistat de camins
- Càlculs
- Plànol
- Fitxes

3- Camins del grup 1b Camp de Tarragona

- Llistat de camins
- Plànol
- Fitxes

4- Camins del grup 1b Terres de l'Ebre

- Llistat de camins
- Plànol
- Fitxes

5- Camins del grup 2 Camp de Tarragona

- Llistat de camins
- Plànol
- Fitxes

6- Camins del grup 2 Terres de l'Ebre

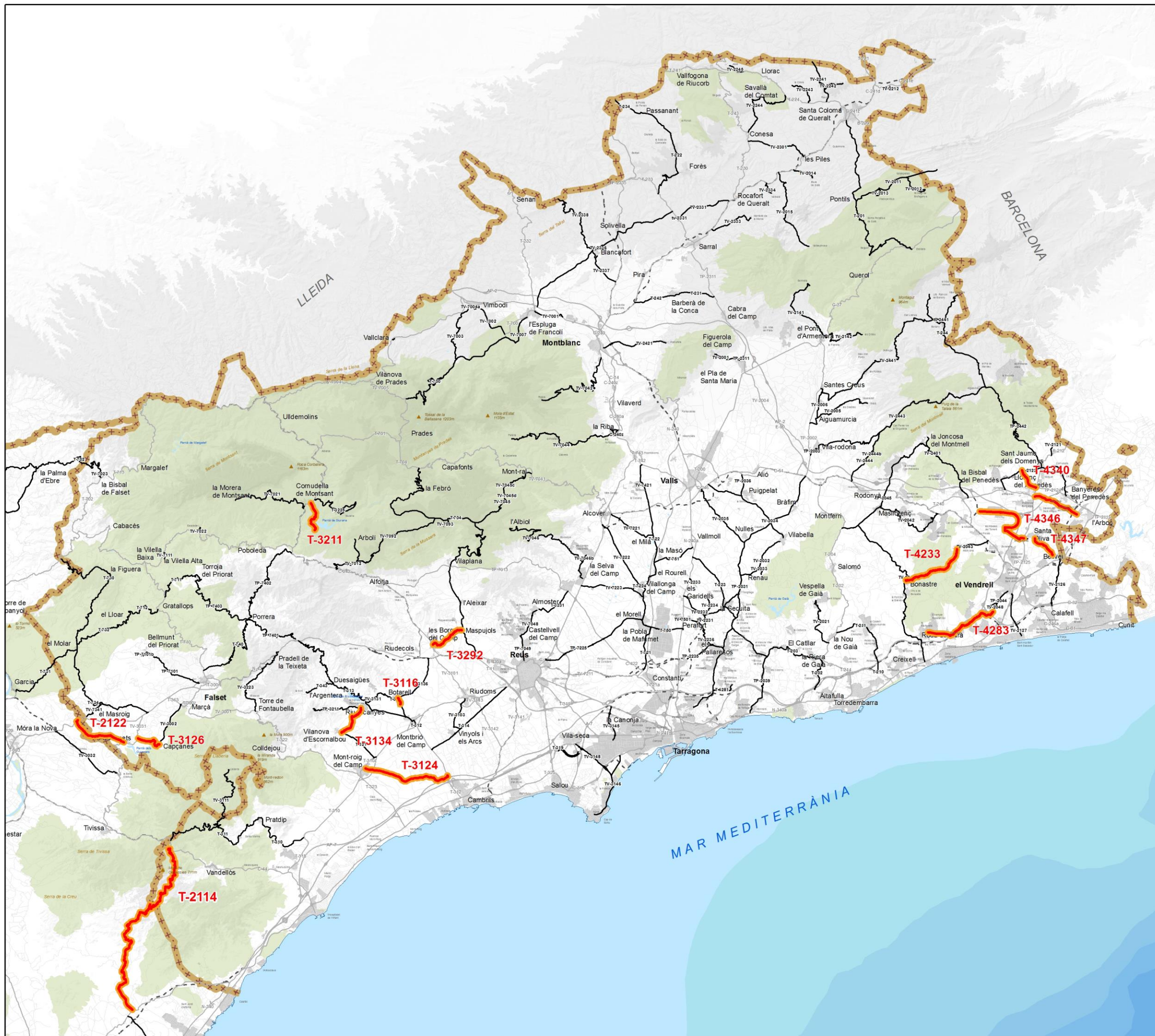
- Llistat de camins
- Plànol
- Fitxes

1- Camins del grup 1a Camp de Tarragona



1. CAMINS DEL GRUP 1a – CAMP DE TARRAGONA

CODI	Topònim	Comarca	Grup	Longitud (km)	Pàgina
T-2122	els Guiamets a Móra	Priorat	1a	3,06	9
T-3116	circumval·lació a Botarell	Baix Camp	1a	0,51	10
T-3124	Montroig del Camp a Cambrils	Baix Camp	1a	6,91	11
T-3126	Capçanes als Guiamets	Priorat	1a	2,22	12
T-3134	Vilanova Escornalbou-Riudecanyes	Baix Camp	1a	2,76	13
T-3211	Cornudella de Montsant a Pantà de Siurana	Priorat	1a	2,36	14
T-3292	Maspujols a les Borges del Camp	Baix Camp	1a	2,87	15
T-4233	Bonastre a Albinyana	Baix Penedès	1a	5,03	16
T-4283	Roda de Barà a St Vicenç de Calders	Baix Penedès/Tarragonès	1a	5,57	17
T-4340	l'Hostal a Llorenç del Penedès	Baix Penedès	1a	1,82	18
T-4346	Bisbal Penedès-Sta Oliva per IDIADA	Baix Penedès	1a	6,41	19
T-4347	Santa Oliva a Bellvei	Baix Penedès	1a	2,15	20
T-4356	Llorenç del Penedès a l'Arboç	Baix Penedès	1a	3,83	21
				TOTAL	45,50

Codi	Topònim	Comarca	Àmbit	Longitud (km)	Relleu	Entorn	Amplada (m)	Tipus de paviment	Estat del camí	Travessa un espai natural	A	B	C	D	E	F	G	H	Cost de manteniment i explotació (€)	Cost d'adequació del camí a carretera (€)	IMD	TIR
T-2122	els Guiamets a Móra	Priorat	Camp de Tarragona	3,06	Accidentat	Rural	5,33	TS	Regular	No						✓			12.852	153.000	293	13%
T-3116	circumval·lació a Botarell	Baix Camp	Camp de Tarragona	0,51	Pla/Ondulat	Rural	7,40	MB	Bo	No								✓	2.142	5.100	1.583	
T-3124	Montroig del Camp a Cambrils	Baix Camp	Camp de Tarragona	6,91	Pla/Ondulat	Rural	5,13	TS i MB	Bo/dolent	No	✓					✓			29.022	1.036.500	327	35%
T-3126	Capçanes als Guiamets	Priorat	Camp de Tarragona	2,22	Accidentat	Rural	5,18	TS	Regular/dolent	No	✓					✓			9.324	250.000	192	64%
T-3134	Vilanova Escornalbou-Riudecanyes	Baix Camp	Camp de Tarragona	2,76	Accidentat	Rural	6,55	MB	Bo	No	✓					✓			11.592	27.600	242	1866%
T-3211	Cornudella de Montsant a Pantà de Siurana	Priorat	Camp de Tarragona	2,36	Accidentat	Natural	5,42	MB	Bo	Sí					✓				9.912	590.000	501	
T-3292	Maspujols a les Borges del Camp	Baix Camp	Camp de Tarragona	2,87	Accidentat	Rural	6,71	MB	Bo/regular	No	✓					✓			12.054	287.000	440	29%
T-4233	Bonastre a Albinyana	Baix Penedès	Camp de Tarragona	5,03	Accidentat	Natural	5,30	MB	Bo/regular	Sí	✓					✓	✓		21.126	1.257.500	248	66%
T-4283	Roda de Barà a St Vicenç de Calders	Baix Penedès/Tarragonès	Camp de Tarragona	5,57	Pla/Ondulat	Rural	5,88	MB	Regular	No	✓	✓				✓	✓		23.394	807.000	931	25%
T-4340	l'Hostal a Llorenç del Penedès	Baix Penedès	Camp de Tarragona	1,82	Pla/Ondulat	Rural	6,37	MB	Regular/dolent	No								✓	7.644	182.000	742	
T-4346	Bisbal Penedès-Sta Oliva per IDIADA	Baix Penedès	Camp de Tarragona	6,41	Pla/Ondulat	Rural	7,24	MB	Bo/regular	No						✓			26.922	641.000	1.296	60%
T-4347	Santa Oliva a Bellvei	Baix Penedès	Camp de Tarragona	2,15	Pla/Ondulat	Rural	5,78	TS	Regular	No	✓								9.030	215.000	714	
T-4356	Llorenç del Penedès a l'Arboç	Baix Penedès	Camp de Tarragona	3,83	Accidentat	Rural	6,43	MB	Regular	No	✓	✓							16.086	383.000	1.198	



Camins del Grup 1a

-  Grup 1a
-  Carreteres de la Diputació de Tarragona



CAMP DE TARRAGONA

Pla Zonal de la xarxa local de carreteres de la Diputació de Tarragona

Camins del Grup 1a

Escala 1:270.000

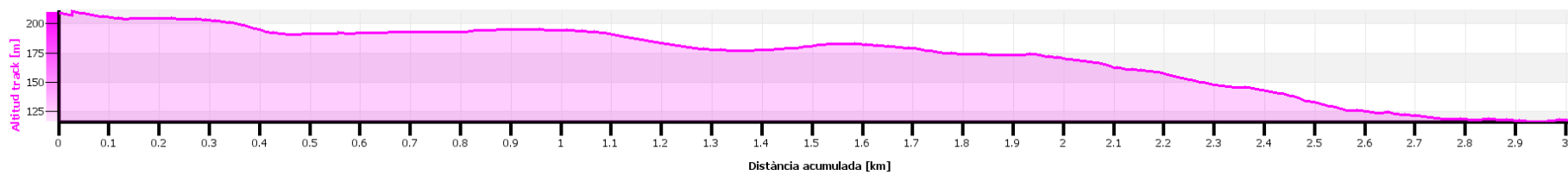


T-2122 ELS GUIAMETS A MORA (tram: els Guiamets a límit Camp de Tarragona)

CAMP DE TARRAGONA



Planta



Perfil longitudinal



Foto 1



Foto 2



Foto 3



Foto 4

Codi camí	T-2122
Nom del camí :	ELS GUIAMETS A MORA (tram: els Guiamets a límit Camp de Tarragona)
Terme municipal	els Guiamets
Comarca	PRIORAT
Classificació del camí	G 1a
Origen :	els Guiamets
Final :	límit Camp de Tarragona
Longitud:	3,060 km
Amplada :	5,33 m
Tipus paviment:	tractament superficial
Estat paviment:	regular, dolent
Tipus del terreny:	accidentat
Cunetes :	si
Guals (encreuament de barranc a nivell) :	no
O F existents :	si
Senyalització:	horitzontal no; vertical si
IMD	293
Data de presa de dades:	08 novembre 2.017

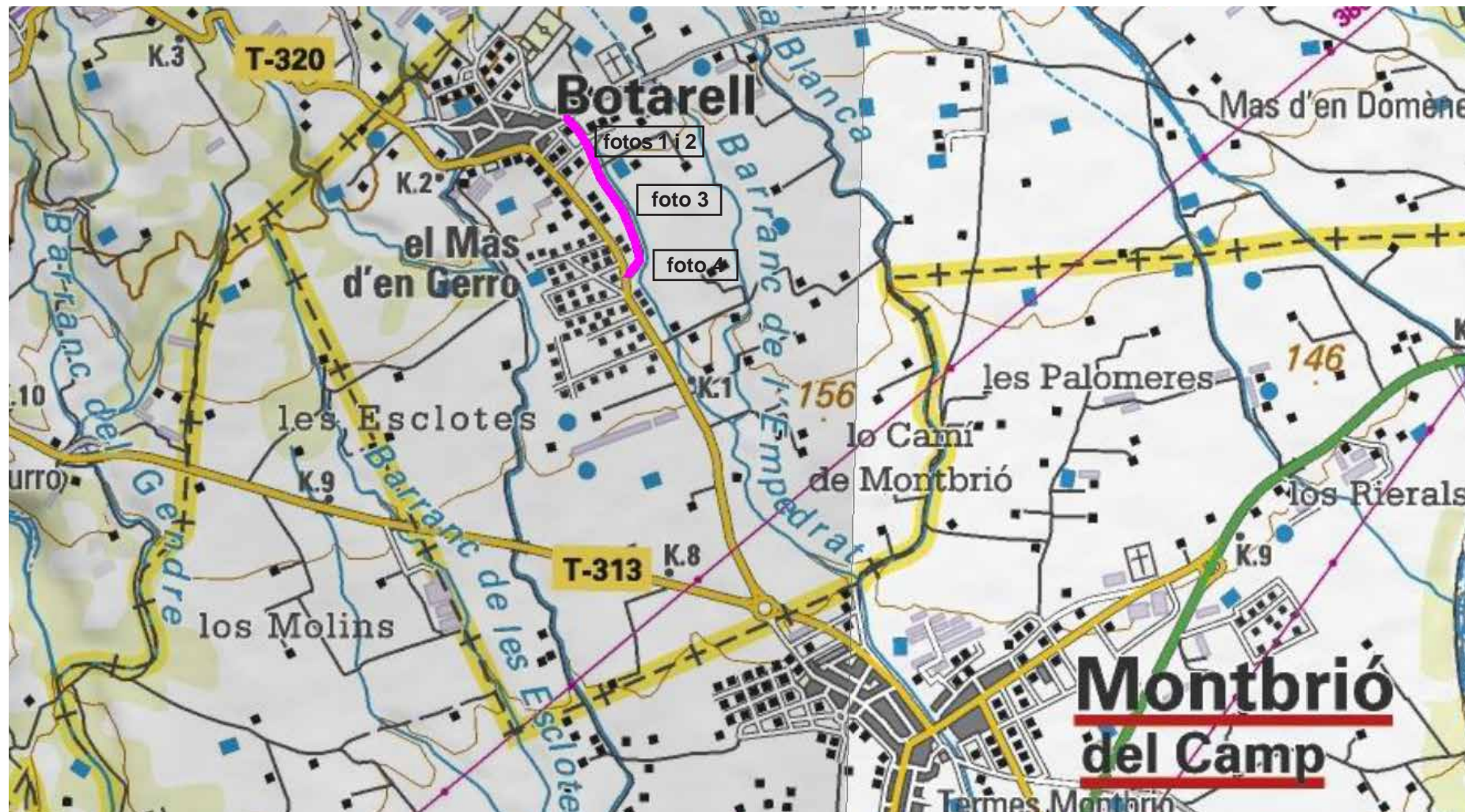
Dóna compliment al criteri f): variant que escurça itineraris entre els Guiamets i Móra la Nova i té un TIR del 13%.

El camí té més de 5 metres d'amplada, més de 500 metres de longitud, l'entorn del mateix no està urbanitzat i transcorre per més d'un terme municipal.

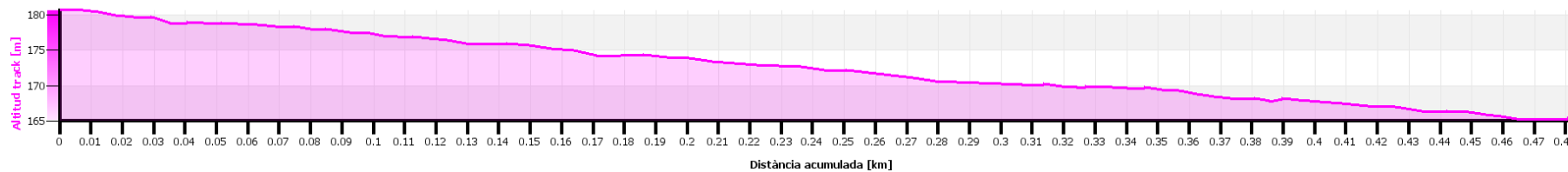
G 1a

T-3116

CIRCUMVAL·LACIO A BOTARELL



Planta



Perfil longitudinal



Foto 1



Foto 2



Foto 3



Foto 4

CAMP DE TARRAGONA

Codi camí	T-3116
Nom del camí :	CIRCUMVAL·LACIO A BOTARELL
Terme municipal	Botarell
Comarca	BAIX CAMP
Classificació del camí	G 1a
Origen :	TV-3136 rotonda accés població
Final :	T-320
Longitud:	0,510 km
Amplada :	7,40 m
Tipus paviment:	Mescla bituminosa
Estat paviment:	bo
Tipus del terreny:	pla
Cunetes :	no
Guals (encreuament de barranc a nivell) :	no
O F existents :	si
Senyalització:	horitzontal i vertical
IMD:	1583
Data de presa de dades:	23 octubre 2017

Dóna compliment al criteri h): tram de variant que dóna continuïtat a la xarxa de carreteres i elimina el pas per la travessera de Botarell.

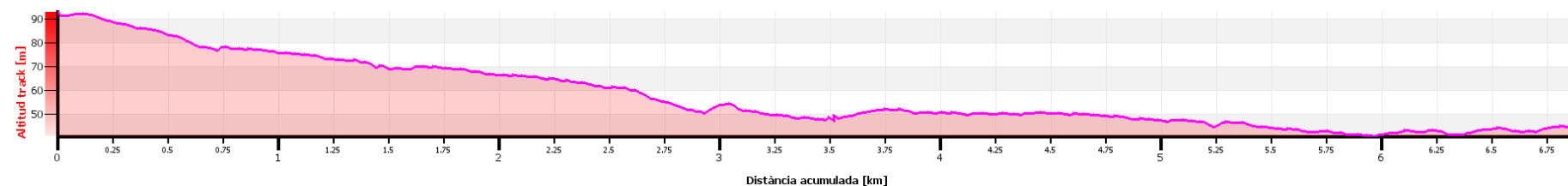
El camí té més de 5 metres d'amplada, més de 500 metres de longitud, l'entorn del mateix no està urbanitzat i transcorre per més d'un terme municipal.

G 1a

T-3124 MONT-ROIG DEL CAMP A CAMBRILS



Planta



Perfil longitudinal



Foto 1



Foto 2



Foto 3



Foto 4

CAMP DE TARRAGONA

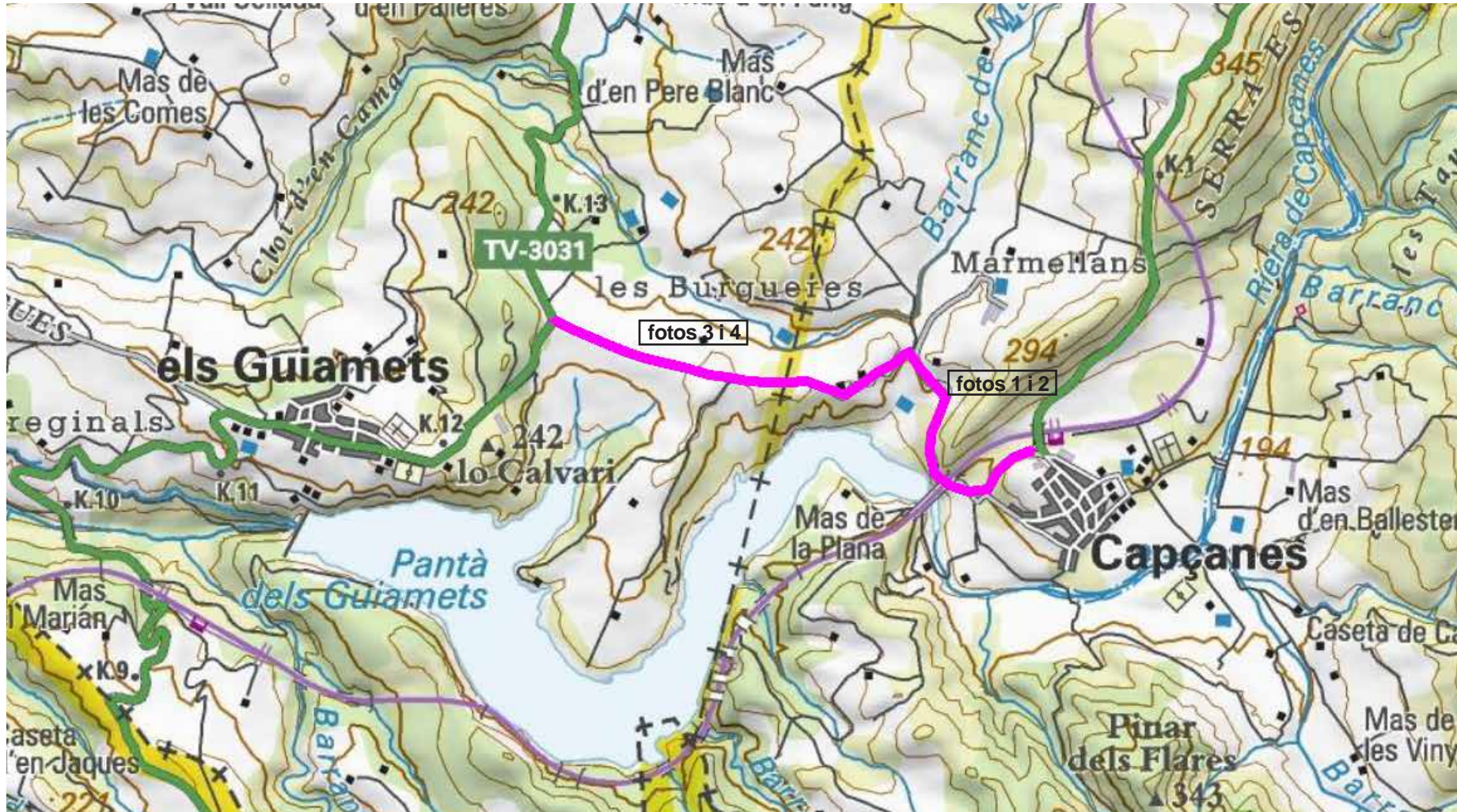
Codi camí	T-3124
Nom del camí :	MONT-ROIG DEL CAMP A CAMBRILS
Terme municipal	Mont-roig del Camp i Cambrils
Comarca	BAIX CAMP
Classificació del camí	G 1a
Origen :	Mont-roig , avda Catalunya
Final :	T-312 , accés a A-7
Longitud:	6,910 km
Amplada :	5,13 m
Tipus paviment:	tractament superficial = 2,71 km
Estat paviment:	mescla bituminosa (tram TM Cambrils long = 4,20) tractament superficial= dolent ; mescla bituminosa = bo
Tipus del terreny:	ondulat
Cunetes :	no
Guals (encreuament de barranc a nivell) :	si, pk 0+048;pk 0+720; pk 2+900; pk 3+455; pk 4+370; 5+040;pk 5+240
O F existents :	si, pk 0+630 (pas inferior T-310)
Senyalització:	si TM Cambrils
IMD	327
Data de presa de dades:	23 octubre 2017
	tram terme municipal Mont-roig = 2.71 km tram terme municipal Cambrils = 4.20 km

Dóna compliment al criteri a): uneix dues poblacions de més de 150 habitants (Montroig del Camp 3.364; Cambrils 22.341) i al criteri f): variant que escurça itineraris entre Montroig del Camp i Cambrils i té un TIR del 35%.

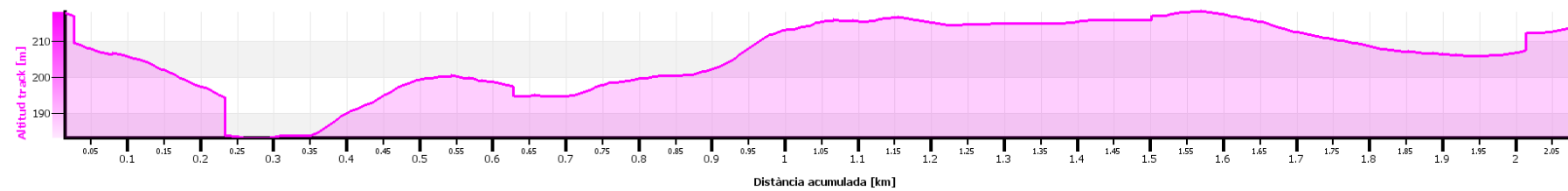
El camí té més de 5 metres d'amplada, més de 500 metres de longitud, l'entorn del mateix no està urbanitzat i transcorre per més d'un terme municipal.

G 1a

T-3126 CAPÇANES ALS GUIAMETS



Planta



Perfil longitudinal



Foto 1



Foto 2



Foto 3



Foto 4

CAMP DE TARRAGONA

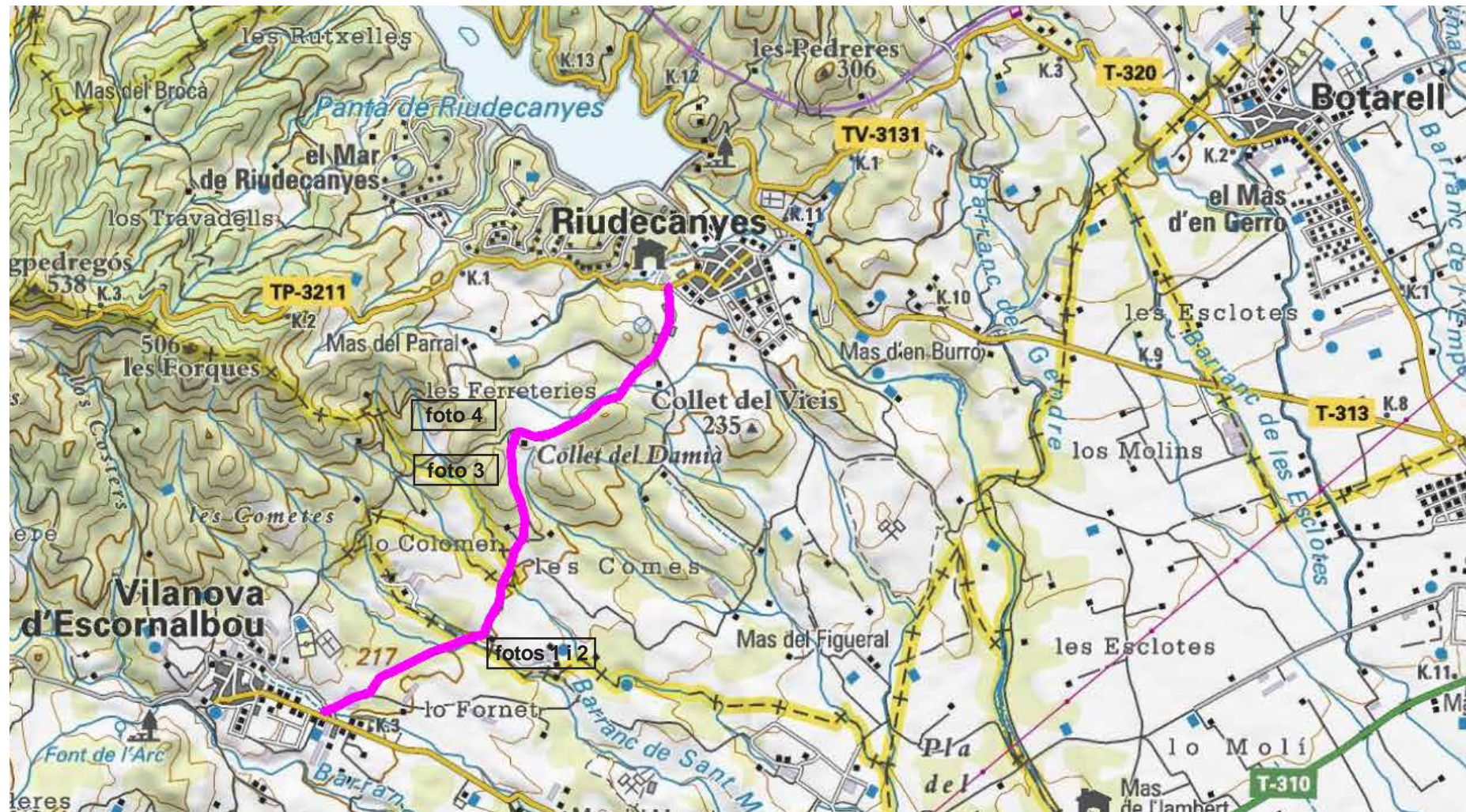
Codi camí	T-3126
Nom del camí :	CAPÇANES ALS GUIAMETS
Terme municipal	Capçanes i els Guiamets
Comarca	PRIORAT
Classificació del camí	G 1a
Origen :	Capçanes
Final :	TV-3031, pk 12,560
Longitud:	2,220 km
Amplada :	5,18 m
Tipus paviment:	tractament superficial
Estat paviment:	regular, dolent
Tipus del terreny:	accidentat
Cunetes :	si
Guals (encreuament de barranc a nivell) :	no
O F existents :	si
Senyalització:	horitzontal no; vertical si
IMD:	192
Data de presa de dades:	10 novembre 2017

Dóna compliment al criteri a): uneix dues poblacions de més de 150 habitants (Capçanes 403; els Guiamets 272) i al criteri f): variant que escurça itineraris entre Capçanes i els Guiamets i té un TIR del 64%.

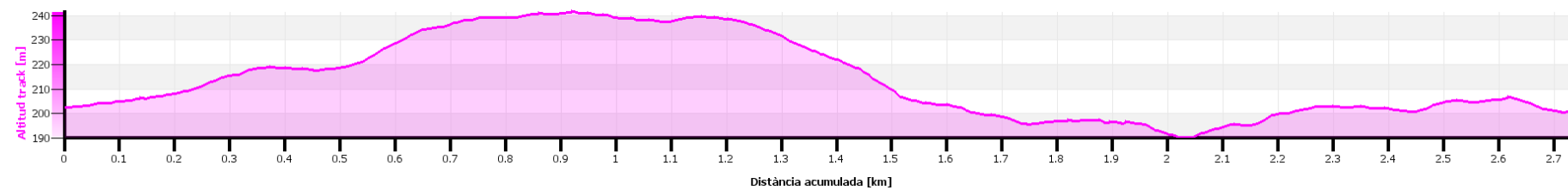
El camí té més de 5 metres d'amplada, més de 500 metres de longitud, l'entorn del mateix no està urbanitzat i transcorre per més d'un terme municipal.

G 1a

T-3134 VILANOVA D'ESCORNALBOU A RIUDECANYES



Planta



Perfil longitudinal



Foto 1



Foto 2



Foto 3



Foto 4

CAMP DE TARRAGONA

Codi camí	T-3134
Nom del camí :	VILANOVA D'ESCORNALBOU A RIUDECANYES
Terme municipal	Vilanova d'Escornalbou i Riudecanyes
Comarca	BAIX CAMP
Classificació del camí	G 1a
Origen :	Vilanova d'Escornalbou (T-321)
Final :	Riudecanyes, cruïlla TP-3211
Longitud:	2,760 km
Amplada :	6,55 m
Tipus paviment:	mescla bituminosa
Estat paviment:	bo
Tipus del terreny:	accidentat
Cunetes :	si
Guals (encreuament de barranc a nivell) :	si pk 2+060 barranc
O F existents :	si pk 2+180
Senyalització:	si horitzontal
IMD:	242
Data de presa de dades:	09 octubre 2017

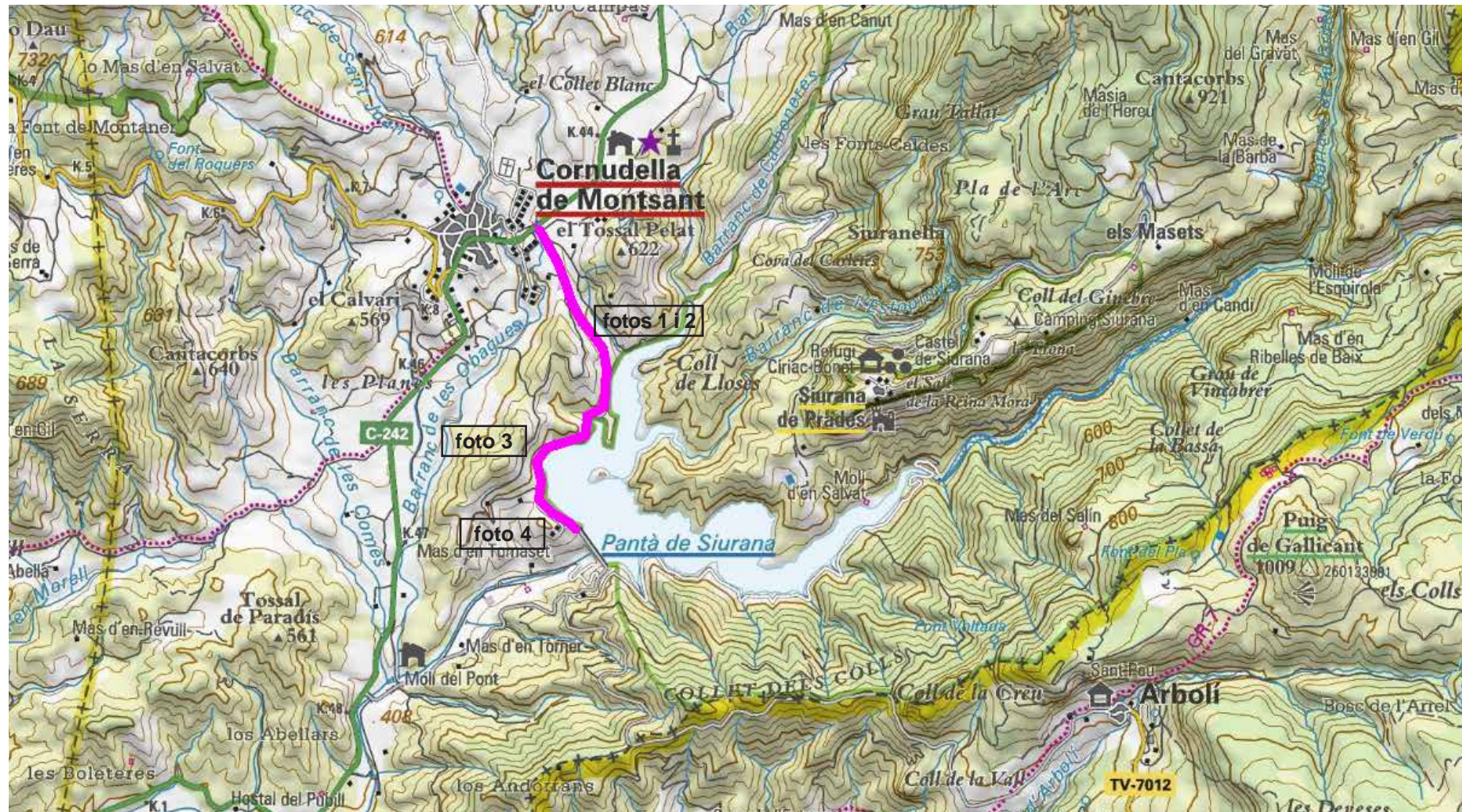
Dóna compliment al criteri a): uneix dues poblacions de més de 150 habitants (Vilanova d'Escornalbou 521; Riudecanyes 1.101) i al criteri f): variant que escurça itineraris entre Vilanova d'Escornalbou i Riudecanyes i té un TIR del 1.866%.

El camí té més de 5 metres d'amplada, més de 500 metres de longitud, l'entorn del mateix no està urbanitzat i transcorre per més d'un terme municipal.

G 1a

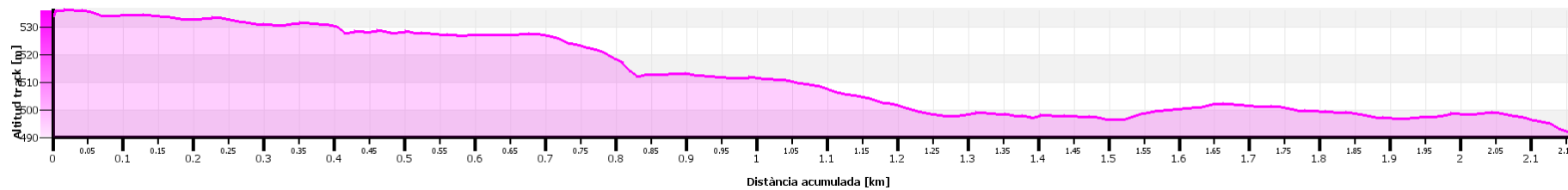
T-3211 CORNUDELLA DE MONTSANT A PANTÀ DE SIURANA

CAMP DE TARRAGONA



Codi camí	T-3211
Nom del camí :	CORNUDELLA DE MONTSANT A PANTÀ DE SIURANA
Terme municipal	Cornudella de Montsant
Comarca	PRIORAT
Classificació del camí	G 1a
Origen :	C-242
Final :	Pantà Siurana
Longitud:	2,360 km
Amplada :	5,42
Tipus paviment:	mescla bituminosa
Estat paviment:	bo
Tipus del terreny:	accidentat
Cunetes :	si
Guals (encreuament de barranc a nivell) :	no
O F existents :	si
Senyalització:	si, trams barrera seguretat
IMD	501
Data de presa de dades:	26 juliol 2018

Planta



Perfil longitudinal



Foto 1



Foto 2



Foto 3



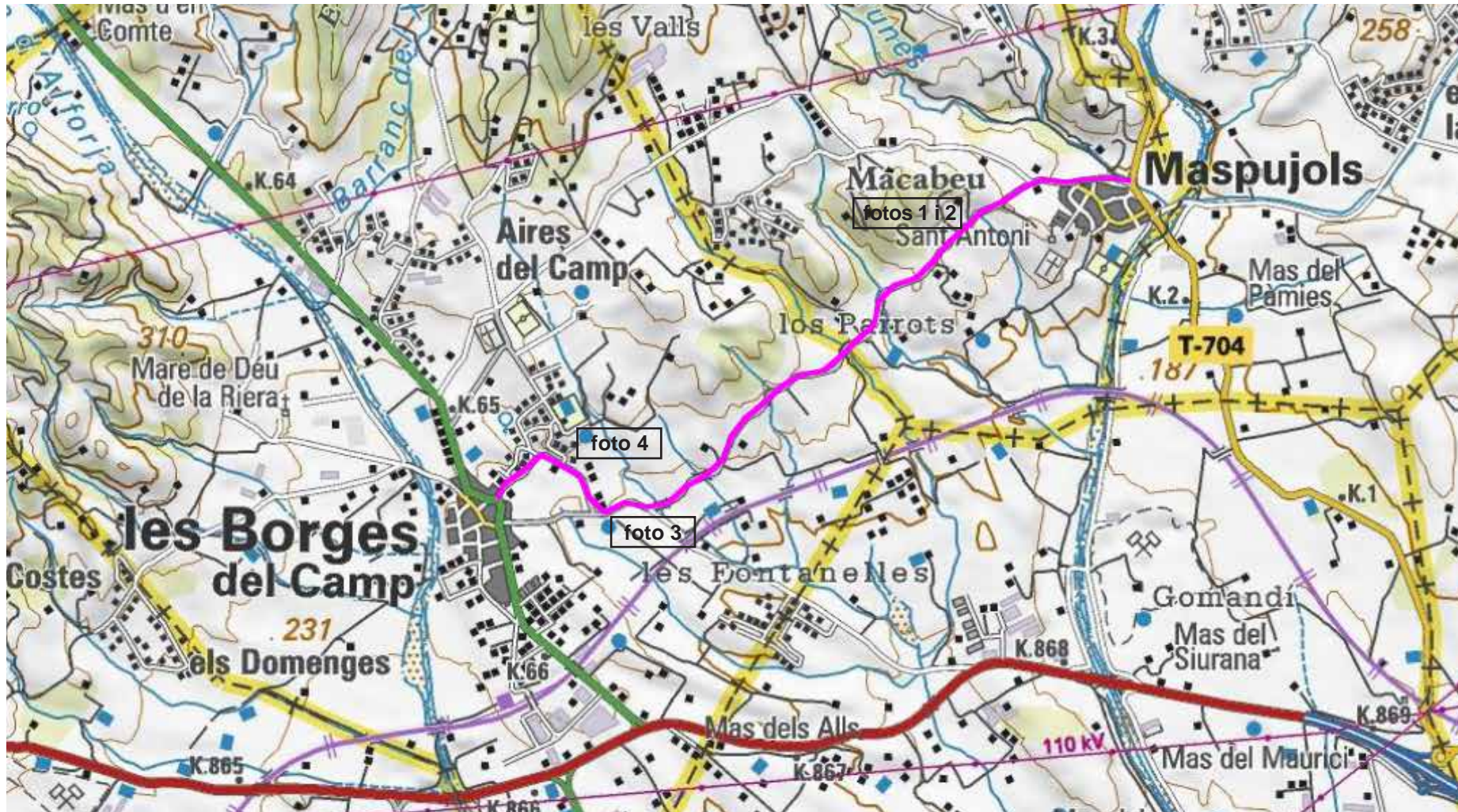
Foto 4

Dóna compliment al criteri e): accés a centre de lleure amb més de 50.000 visitants anuals (Pantà de Siurana).

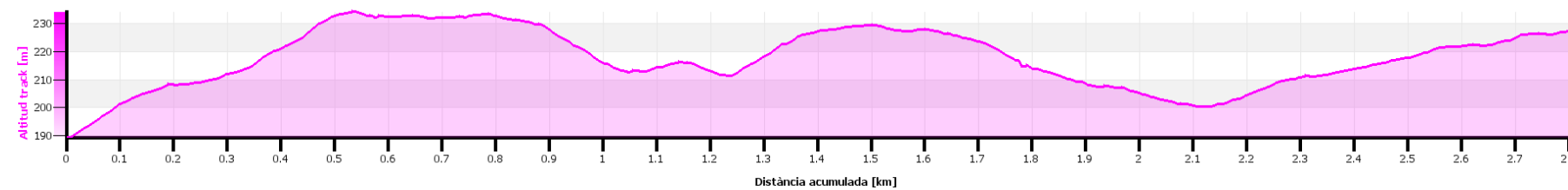
El camí té més de 5 metres d'amplada, més de 500 metres de longitud, l'entorn del mateix no està urbanitzat i transcorre per més d'un terme municipal.

G 1a

T-3292 MASPUJOLS A LES BORGES DEL CAMP



Planta



Perfil longitudinal



Foto 1



Foto 2



Foto 3



Foto 4

CAMP DE TARRAGONA

Codi camí	T-3292
Nom del camí :	MASPUJOLS A LES BORGES DEL CAMP
Terme municipal	Maspujols i les Borges del Camp
Comarca	BAIX CAMP
Classificació del camí	G 1a
Origen :	T-704 a Maspujols
Final :	C-242
Longitud:	2,870 km
Amplada :	6,71 m
Tipus paviment:	mescla bituminosa
Estat paviment:	regular
Tipus del terreny:	accidentat
Cunetes :	no
Guals (encreuament de barranc a nivell) :	no
O F existents :	si (2)
Senyalització:	si horitzontal
IMD:	440
Data de presa de dades:	23 octubre 2017

Dóna compliment al criteri a): uneix dues poblacions de més de 150 habitants (Maspujols 791; les Borges del Camp 2.080) i al criteri f): variant que escurça itineraris entre Maspujols i les Borges del Camp i té un TIR del 29%.

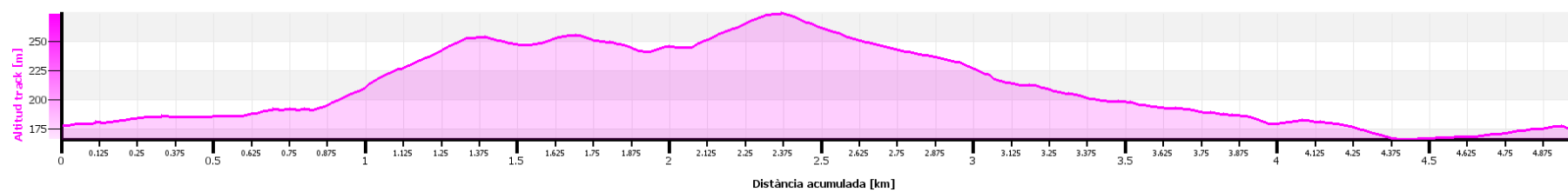
El camí té més de 5 metres d'amplada, més de 500 metres de longitud, l'entorn del mateix no està urbanitzat i transcorre per més d'un terme municipal.

G 1a

T-4233 BONASTRE A ALBINYANA



Planta



Perfil longitudinal



Foto 1



Foto 2



Foto 3



Foto 4

CAMP DE TARRAGONA

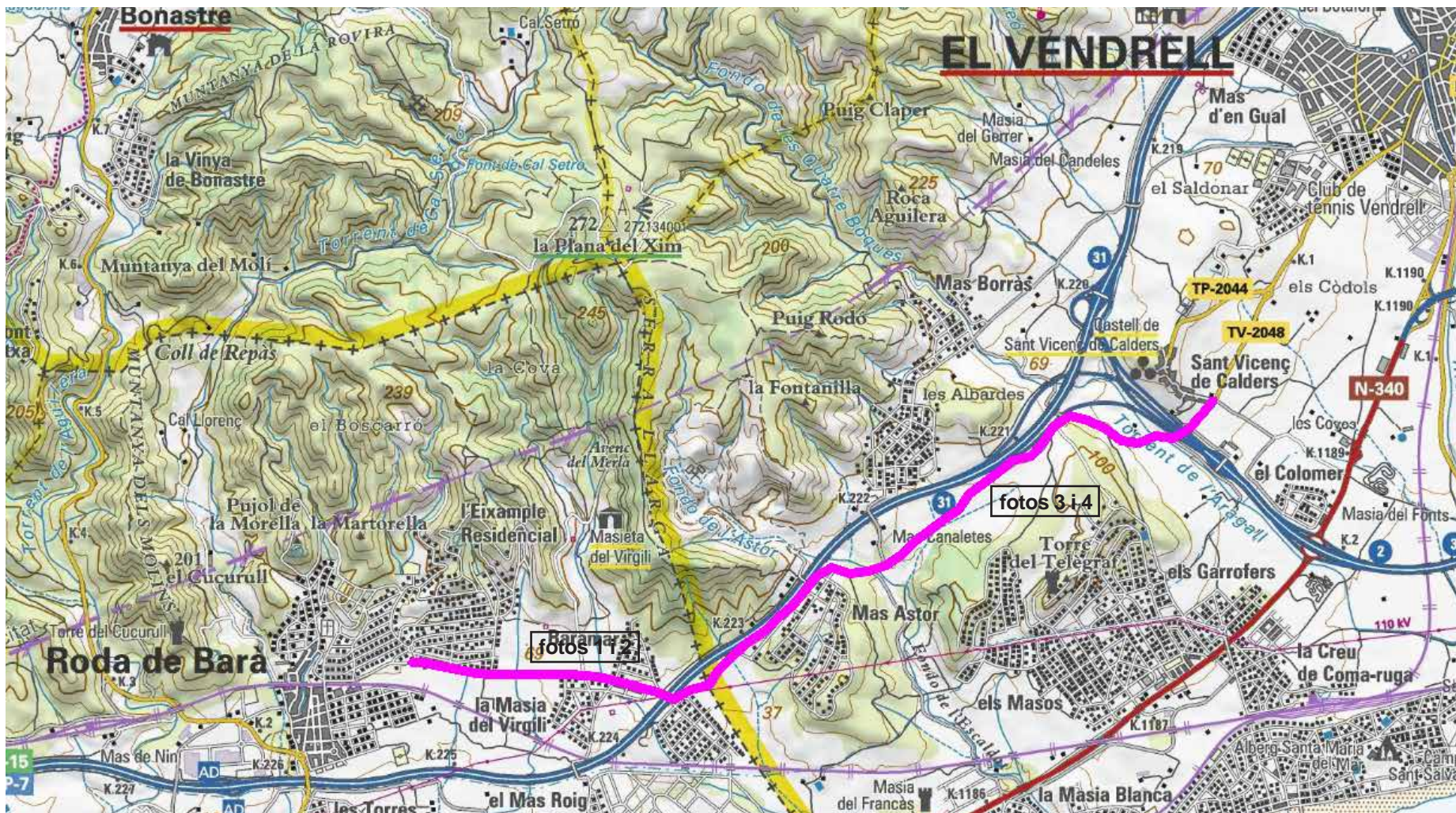
Codi camí	T-4233
Nom del camí :	BONASTRE A ALBINYANA
Terme municipal	Bonastre i Albinyana
Comarca	BAIX PENEDÈS
Classificació del camí	G 1a
Origen :	Bonastre
Final :	Albinyana
Longitud:	5,030 km
Amplada :	5,3 m
Tipus paviment:	mescla bituminosa
Estat paviment:	regular
Tipus del terreny:	accidentat
Cunetes :	si , formigonades
Guals (encreuament de barranc a nivell) :	si (4) = pk 0+530, pk 0+770, pk 1+930 i pk 4+020
O F existents :	no
Senyalització:	si, i barreres seguretats
IMD:	248
Data de presa de dades:	11 octubre 2017

Dóna compliment al criteri a): uneix dues poblacions de més de 150 habitants (Bonastre 661; Albinyana 2.340), **al criteri f):** variant que escurça itineraris entre Bonastre i Albinyana i té un TIR del 66% i **al criteri g):** tancament d'itineraris amb un TIR del 66%.

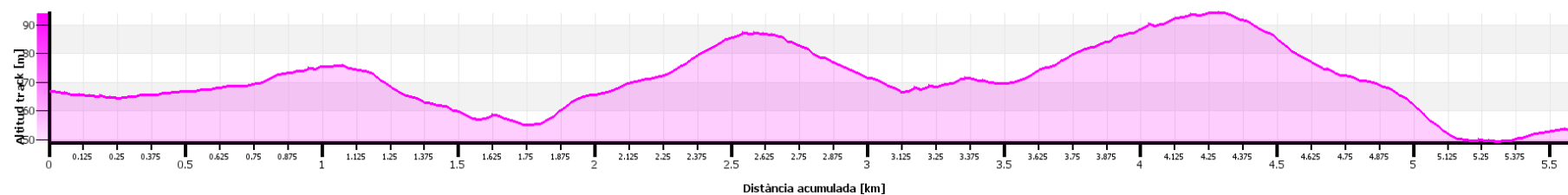
El camí té més de 5 metres d'amplada, més de 500 metres de longitud, l'entorn del mateix no està urbanitzat i transcorre per més d'un terme municipal.

G 1a

T-4283 RODA DE BARÀ A SANT VICENÇ DE CALDERS



Planta



Perfil longitudinal



Foto 1



Foto 2



Foto 3



Foto 4

CAMP DE TARRAGONA

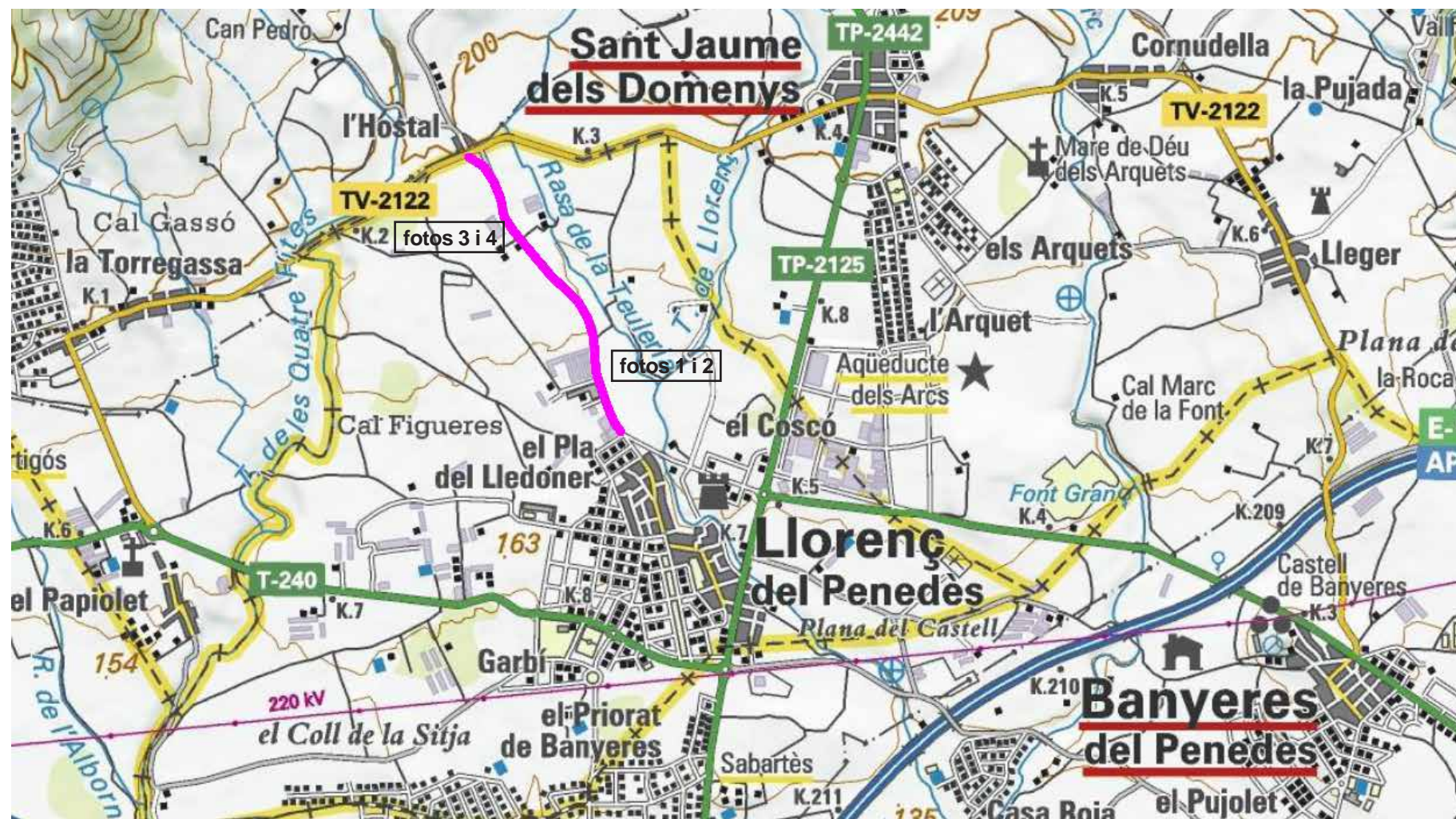
Codi camí	T-4283
Nom del camí :	RODA DE BARÀ A SANT VICENÇ DE CALDERS
Terme municipal	Roda de Barà i el Vendrell
Comarca	BAIX PENEDEÈS i TARRAGONÈS
Classificació del camí	G 1a
Origen :	Roda de Barà
Final :	Sant Vicenç de Calders , Barri baix
Longitud:	5,570 km
Amplada :	5,88 m
Tipus paviment:	mescla bituminosa
Estat paviment:	regular
Tipus del terreny:	ondulat
Cunetes :	no
Guals (encreuament de barranc a nivell) :	no
O F existents :	si, pas inferior AP-7 pk 1+650; pas torrent Aragall pk 5+370; pas inferior vial N-340 pk 5+400
Senyalització:	restes en tram de pintura horitzontal
IMD	931
Data de presa de dades:	12 juny 2018

Dóna compliment al criteri b): el seu recorregut uneix nuclis de més de 150 habitants (Roda de Barà 3.129; Baramar 383; Mas Astor 175; Mas Borràs 327, Sant Vicenç de Calders 129), al criteri f): variant que escurça itineraris entre Roda de Barà i Sant Vicenç de Calders i té un TIR del 25% i al criteri g): tancament d'itineraris amb un TIR del 25%.

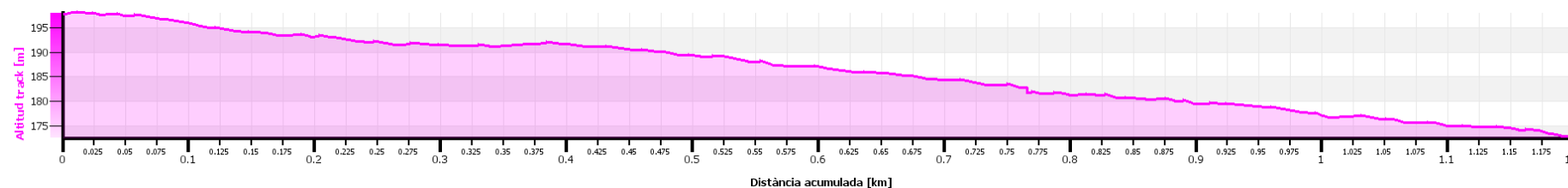
El camí té més de 5 metres d'amplada, més de 500 metres de longitud, l'entorn del mateix no està urbanitzat i transcorre per més d'un terme municipal.

G 1a

T-4340 I'HOSTAL A LLORENÇ DEL PENEDÈS



Planta



Perfil longitudinal



Foto 1



Foto 2



Foto 3



Foto 4

CAMP DE TARRAGONA

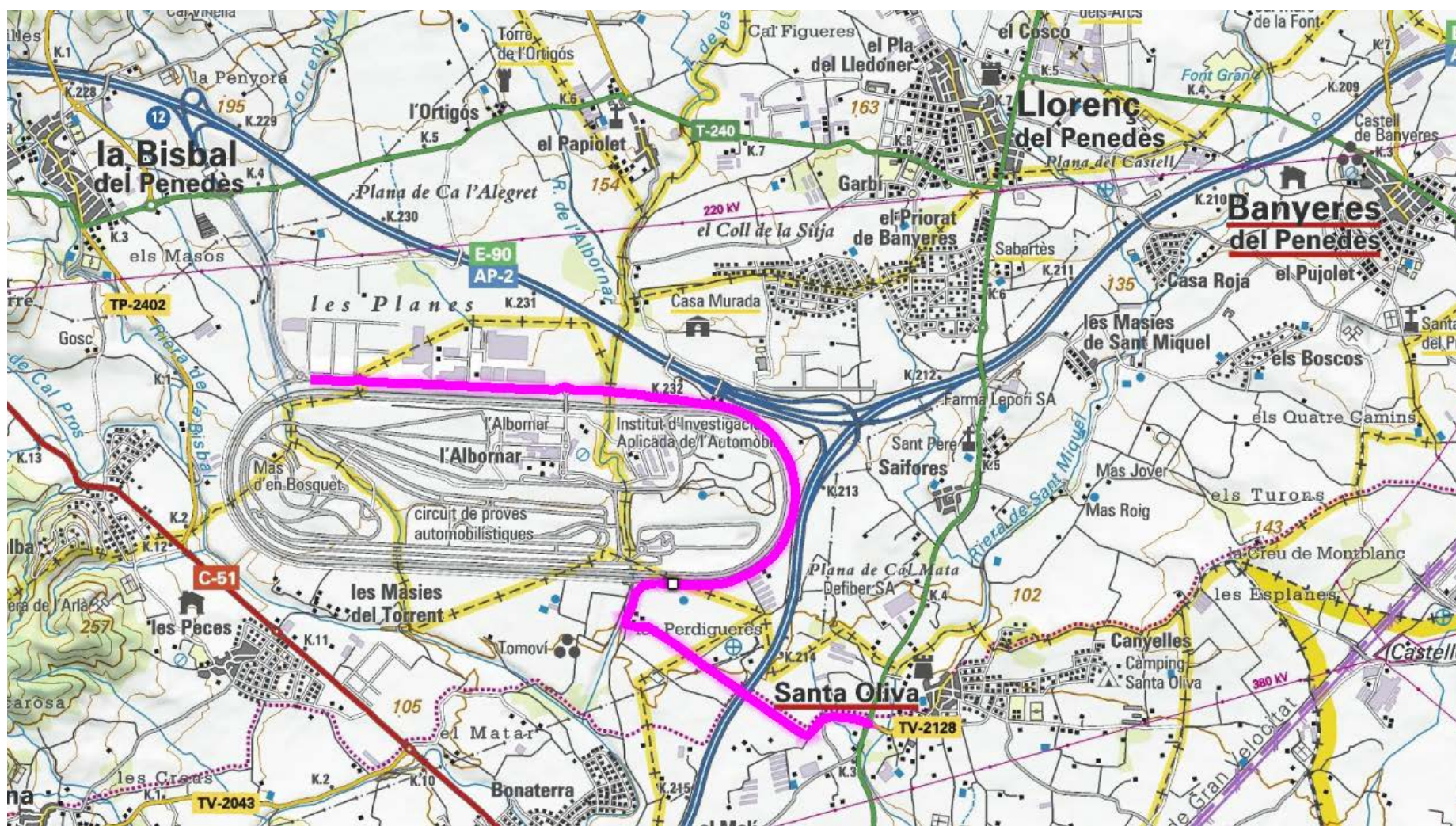
Codi camí	T-4340
Nom del camí :	I'HOSTAL A LLORENÇ DEL PENEDÈS
Terme municipal	Llorenç del Penedès
Comarca	BAIX PENEDÈS
Classificació del camí	G 1a
Origen :	l'Hostal rotonda TV-2122 pk 2+550
Final :	Llorenç del Penedès
Longitud:	1,820 km
Amplada :	6,37 m
Tipus paviment:	mescla bituminosa
Estat paviment:	bo
Tipus del terreny:	ondulat
Cunetes :	no
Guas (encreuament de barranc a nivell) :	no
O F existents :	no
Senyalització:	si
IMD:	742
Data de presa de dades:	09 octubre 2017

Dóna compliment al criteri h): tram de variant que dóna continuïtat a la xarxa de carreteres i elimina el pas per la travessera de Sant Jaume dels Domenys.

El camí té més de 5 metres d'amplada, més de 500 metres de longitud, l'entorn del mateix no està urbanitzat i transcorre per més d'un terme municipal.

G 1a

T-4346 LA BISBAL DEL PENEDÈS A SANTA OLIVA PER IDIADA



Planta



Perfil longitudinal



Foto 1



Foto 2



Foto 3



Foto 4

CAMP DE TARRAGONA

Codi camí	T-4346
Nom del camí :	LA BISBAL DEL PENEDÈS A SANTA OLIVA PER IDIADA
Terme municipal	Bisbal del Penedès, Albinyana, Banyeres del Penedès, Santa Oliva
Comarca	BAIX PENEDÈS
Classificació del camí	G 1a
Origen :	T-240 pk 3+657
Final :	Rotonda TP-2125 accés a Santa Oliva 6,410 km
Longitud:	6,41m
Amplada :	bituminosa
Tipus paviment:	regular
Estat paviment:	ondulat
Tipus del terreny:	no
Cunetes :	
Guals (encreuament de barranc a nivell) :	no
O F existents :	si, pas inferior AP7 al pk 5+480
Senyalització:	si, barrera seguretat
IMD:	1296
Data de presa de dades:	11 octubre 2017

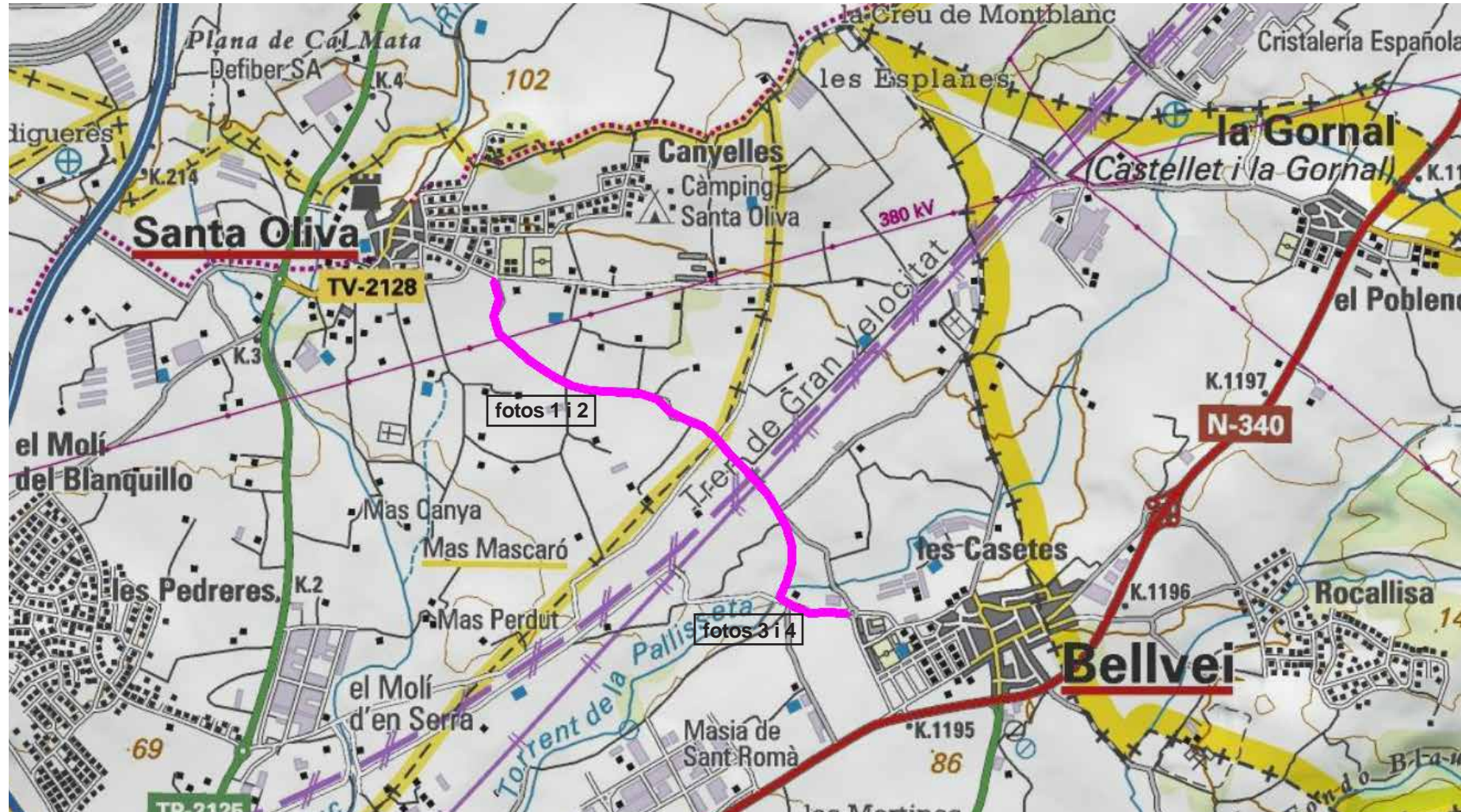
Dóna compliment al criteri f): variant que escurça itineraris entre la Bisbal del Penedès i Santa Oliva i té un TIR del 60%.

El camí té més de 5 metres d'amplada, més de 500 metres de longitud, l'entorn del mateix no està urbanitzat i transcorre per més d'un terme municipal.

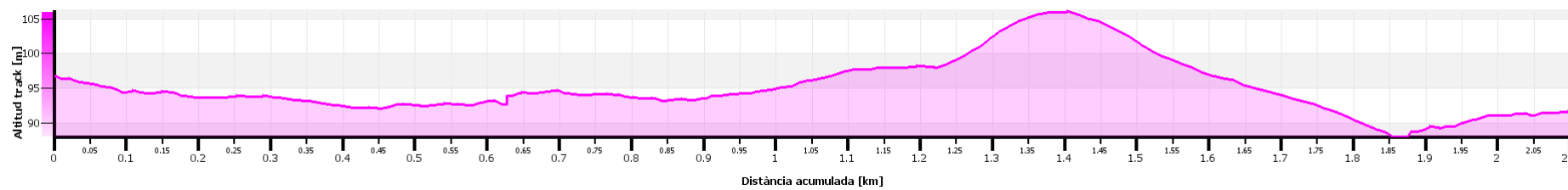
G 1a

T-4347

SANTA OLIVA A BELLVEI



Planta



Perfil longitudinal



Foto 1



Foto 2



Foto 3



Foto 4

CAMP DE TARRAGONA

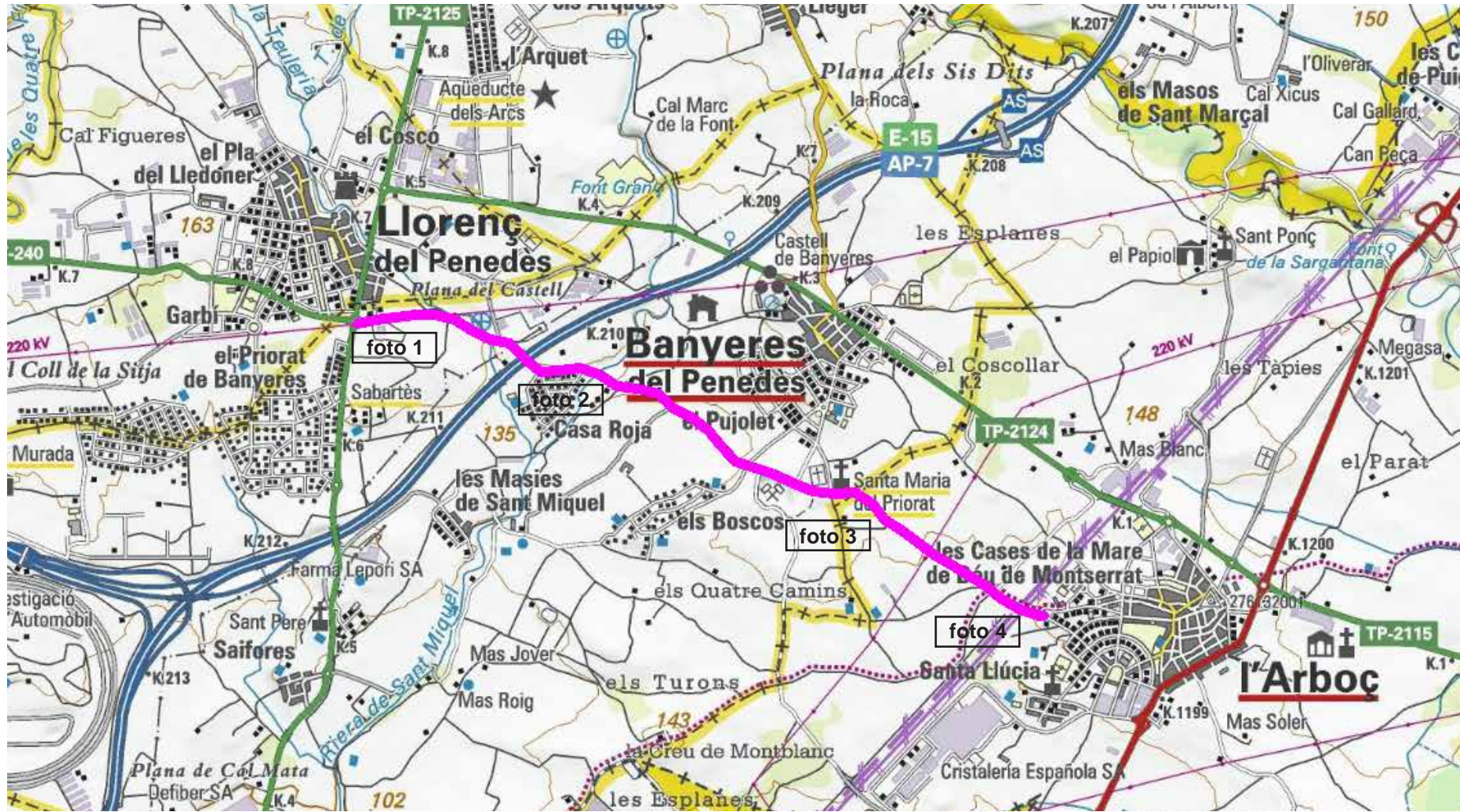
Codi camí	T-4347
Nom del camí :	SANTA OLIVA A BELLVEI
Terme municipal	Santa Oliva i Bellvei
Comarca	BAIX PENEDEÈS
Classificació del camí	G 1a
Origen :	Santa Oliva
Final :	Bellvei
Longitud:	2,15 km
Amplada :	5,78 m
Tipus paviment:	tractament superficial
Estat paviment:	regular
Tipus del terreny:	ondulat
Cunetes :	no
Guals (encreuament de barranc a nivell) :	no
O F existents :	Pas superior AVE + F.C.
Senyalització:	no
IMD	714
Data de presa de dades:	19 octubre 2.017

Dóna compliment al criteri a): uneix dues poblacions de més de 150 habitants (Santa Oliva 3.315; Bellvei 2.193).

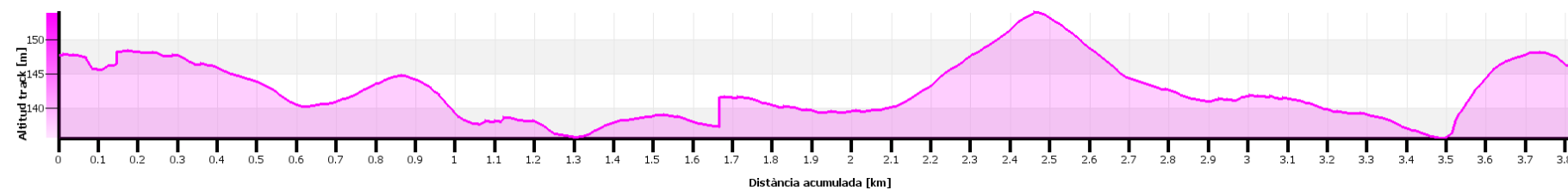
El camí té més de 5 metres d'amplada, més de 500 metres de longitud, l'entorn del mateix no està urbanitzat i transcorre per més d'un terme municipal.

G 1a

T-4356 LLORENÇ DEL PENEDÈS A L'ARBOÇ



Planta



Perfil longitudinal



Foto 1



Foto 2



Foto 3



Foto 4

CAMP DE TARRAGONA

Codi camí	T-4356
Nom del camí :	LLORENÇ DEL PENEDÈS A L'ARBOÇ
Terme municipal	Banyeres del Penedès i l'Arboç
Comarca	BAIX PENEDÈS
Classificació del camí	G 1a
Origen :	Rotonda TP-2125 costat Llorenç del Penedès
Final :	Rotonda accés a l'Arboç , costat escoles
Longitud:	3,830 km
Amplada :	6.43
Tipus paviment:	mescla bituminosa
Estat paviment:	regular
Tipus del terreny:	accidentat
Cunetes :	si
Guals (encreuament de barranc a nivell) :	si, pk: 1+940 (100 m formigonat)
O F existents :	si : pk 0+900 barranc AP 7; pk 1+300barranc i i pk 3+750 pont via FC
Senyalització:	si i barrera seguretat
IMD	1198
Data de presa de dades:	5 juliol 2018

Dóna compliment al criteri a): uneix dues poblacions de més de 150 habitants (Llorenç del Penedès 2.056; l'Arboç 5.484) i al criteri b): el recorregut uneix nuclis de més de 150 habitants (Casa Roja 201).

El camí té més de 5 metres d'amplada, més de 500 metres de longitud, l'entorn del mateix no està urbanitzat i transcorre per més d'un terme municipal.

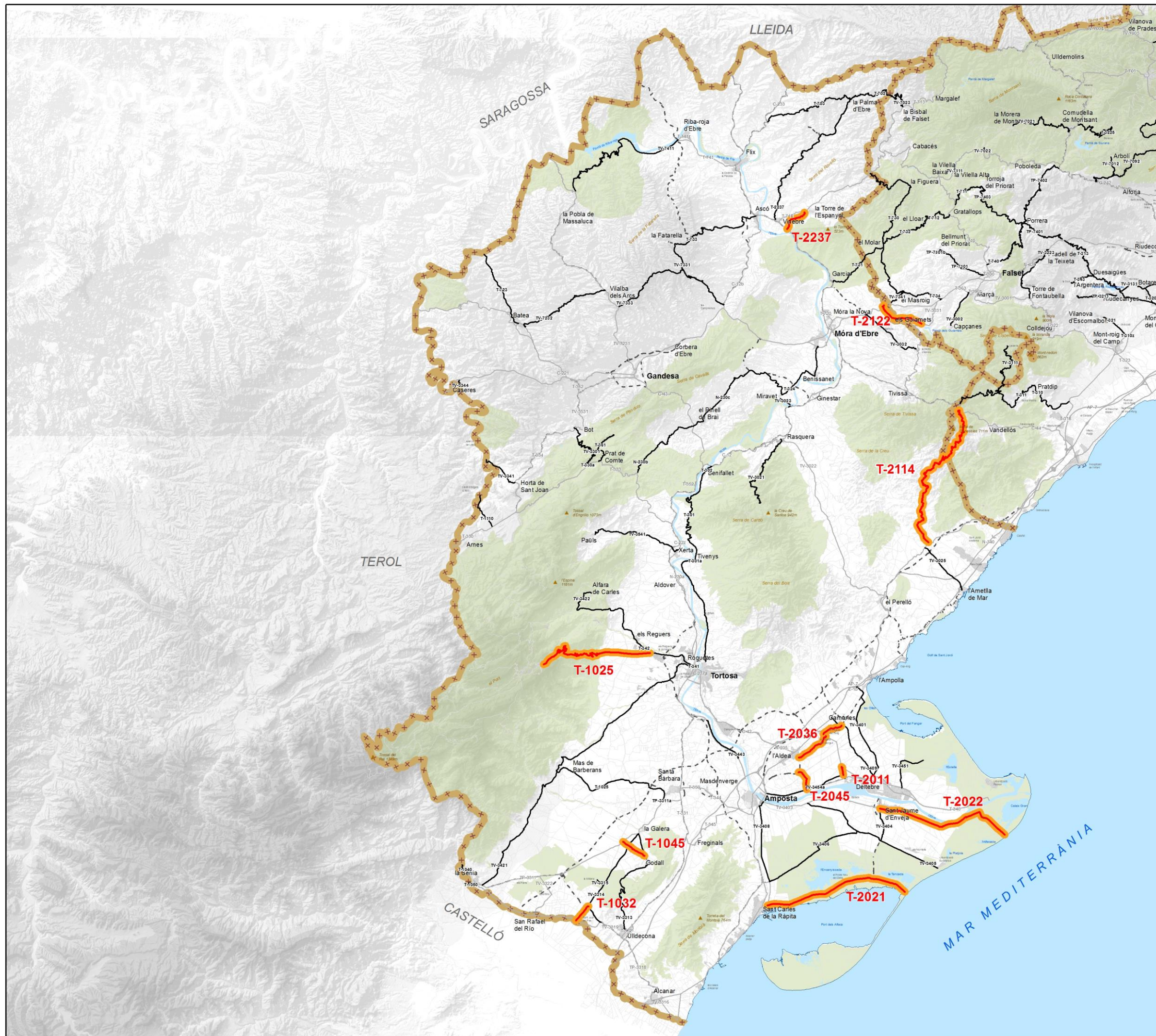
G 1a

2- Camins del grup 1a Terres de l'Ebre



2. CAMINS DEL GRUP 1a – TERRES DE L'EBRE

CODI	Topònim	Comarca	Grup	Longitud (km)	Pàgina
T-1025	dels Ports	Baix Ebre	1a	14,95	31
T-1032	Traiguera	Montsià	1a	1,75	32
T-1045	del Ròssec	Montsià	1a	2,44	33
T-2011	del Lligallo de la Vidala	Baix Ebre	1a	0,72	34
T-2021	Sant Carles a Poble Nou i Salines	Montsià	1a	12,53	35
T-2022	del Migjorn	Montsià	1a	12,77	36
T-2036	Camarles a l'Aldea	Baix Ebre	1a	4,6	37
T-2045	Lligallo de l'Aldea	Baix Ebre	1a	3,83	38
T-2114	Gavadà	Baix Ebre	1a	11,84	39
T-2122	dels Guiamets a Móra	Baix Ebre	1a	1,13	40
T-2237	Vinebre a la Torre de l'Espanyol	Ribera d'Ebre	1a	2,46	41
				TOTAL	69,02

Codi	Topònim	Comarca	Àmbit	Longitud (km)	Relleu	Entorn	Amplada (m)	Tipus de paviment	Estat del camí	Travessa un espai natural	A	B	C	D	E	F	G	H	Cost de manteniment i explotació (€)	Cost d'adequació del camí a carretera (€)	IMD	TIR
T-1025	dels Ports	Baix Ebre	Terres de l'Ebre	14,95	Molt accidentat	Natural	5,58	TS i MB	Bo/dolent	Sí					✓				62.790	1.495.000	542	
T-1032	Traiguera	Montsià	Terres de l'Ebre	1,75	Pla/Ondulat	Rural	5,00	TS	Molt dolent	No						✓	✓		7.350	262.500	304	179%
T-1045	del Ròssec	Montsià	Terres de l'Ebre	2,44	Pla/Ondulat	Rural	5,15	MB	Bo	No						✓			10.248	122.000	227	14%
T-2011	del Lligallo de la Vidala	Baix Ebre	Terres de l'Ebre	0,72	Pla/Ondulat	Rural	9,17	MB	Bo	No						✓	✓		3.024	7.200	383	193%
T-2021	Sant Carles a Poble Nou i Salines	Montsià	Terres de l'Ebre	12,53	Pla/Ondulat	Natural	5,28	TS i MB	Bo	Sí	✓				✓				52.626	8.000.000	1.188	
T-2022	del Migjorn	Montsià	Terres de l'Ebre	12,77	Pla/Ondulat	Natural	5,99	TS	Regular/dolent	Sí					✓				53.634	1.277.000	368	
T-2036	Camarles a l'Aldea	Baix Ebre	Terres de l'Ebre	4,6	Pla/Ondulat	Rural	5,11	TS	Bo/regular	No	✓	✓							19.320	690.000	600	
T-2045	Lligallo de l'Aldea	Baix Ebre	Terres de l'Ebre	3,83	Pla/Ondulat	Rural	5,42	TS	Dolent	No						✓			16.086	574.500	373	33%
T-2114	Gavadà	Baix Ebre	Terres de l'Ebre	11,84	Molt accidentat	Natural	6,26	TS	Regular	Sí	✓					✓			49.728	1.184.000	212	26%
T-2122	dels Guiamets a Móra	Baix Ebre	Terres de l'Ebre	1,13	Accidentat	Rural	5,13	TS	Regular	No						✓			4.746	84.750	293	13%
T-2237	Vinebre a la Torre de l'Espanyol	Ribera d'Ebre	Terres de l'Ebre	2,46	Accidentat	Rural	5,93	MB	Regular	No						✓		✓	10.332	246.000	293	12%



Camins del Grup 1a

-  Grup 1a
-  Carreteres de la Diputació de Tarragona



TERRES DE L'EBRE

Pla Zonal de la xarxa local de carreteres de la Diputació de Tarragona

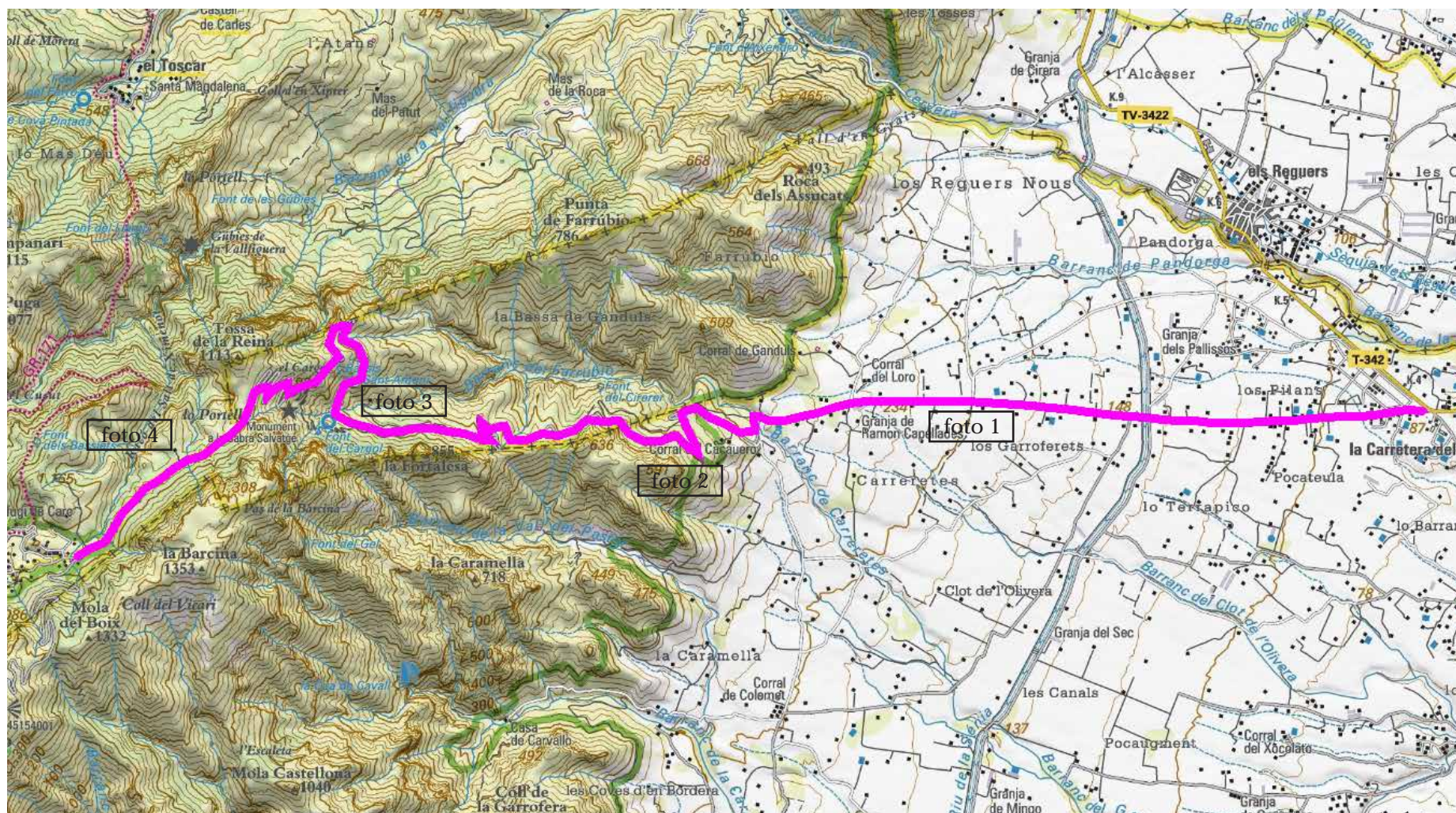
Camins del Grup 1a

Escala 1:330.000

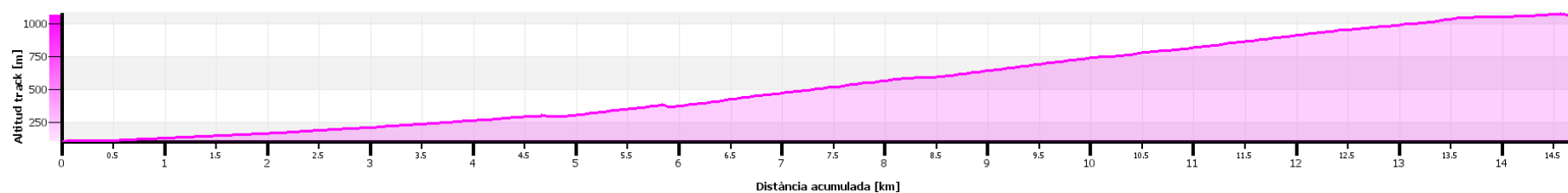


Diputació Tarragona

T-1025 DELS PORTS



Planta



Perfil longitudinal



Foto 1



Foto 2



Foto 3



Foto 4

TERRES DE L'EBRE

Codi camí	T-1025
Nom del camí :	DELS PORTS
Terme municipal	Tortosa i Roquetes
Comarca	BAIX EBRE
Classificació del camí	G 1a
Origen :	T-342
Final :	crúlla camí accés mont Caro
Longitud:	14,950 km
Amplada :	5,58 m
Tipus paviment:	13,920 km de mescla bituminosa i 1,030 km de tractament superficial
Estat paviment:	bo
Tipus del terreny:	molt accidentat
Cunetes :	si
Guals (encreuament de barranc a nivell) :	no
O F existents :	pk 1,9 pas sobre canal Xerta-riu Sénia, pk 4,8 sobre barranc Farrúbio
Senyalització:	si i barrera seguretat
IMD:	542
Data de presa de dades:	03 juliol 2018

Dóna compliment al criteri e): accés a centre de lleure amb més de 50.000 visitants anuals (Mont Caro). El camí té més de 5 metres d'amplada, més de 500 metres de longitud, l'entorn del mateix no està urbanitzat i transcorre per més d'un terme municipal.

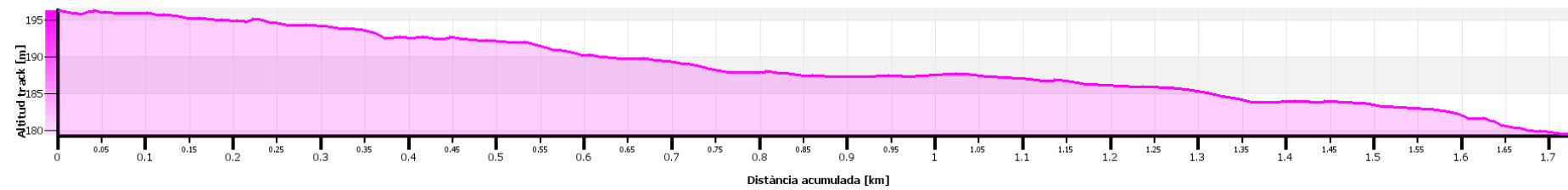
G 1a

T-1032 TRAIQUERA



TERRES DE L'EBRE

Codi camí	T-1032
Nom del camí :	TRAIQUERA
Terme municipal	Ulldecona
Comarca	MONTSIA
Classificació del camí	1a
Origen :	TV-3319
Final :	TV-3314
Longitud:	1,750 km
Amplada :	5 m
Tipus paviment:	mescla bituminosa
Estat paviment:	bo
Tipus del terreny:	pla
Cunetes :	si
Guals (encreuament de barranc a nivell) :	no
O F existents :	si
Senyalització:	si
IMD	304
Data de presa de dades:	5 juliol 2018



Perfil longitudinal



Foto 1

Foto 2

Foto 3

Foto 4

Dóna compliment al criteri f): variant que escurça itineraris entre La Galera i Sant Joan del Pas i té un TIR del 179% i al criteri g): tancament d'itineraris amb un TIR del 179.

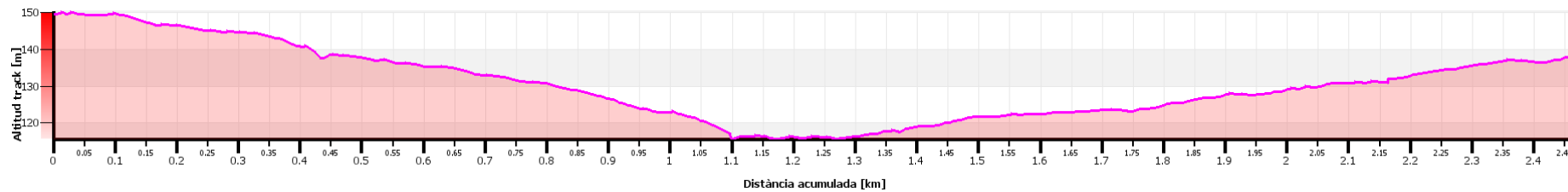
El camí té més de 5 metres d'amplada, més de 500 metres de longitud, l'entorn del mateix no està urbanitzat i transcorre per més d'un terme municipal.

G 1a

T-1045 DEL RÒSSEC



Planta



Perfil longitudinal



Foto 1



Foto 2



Foto 3



Foto 4

TERRES DE L'EBRE

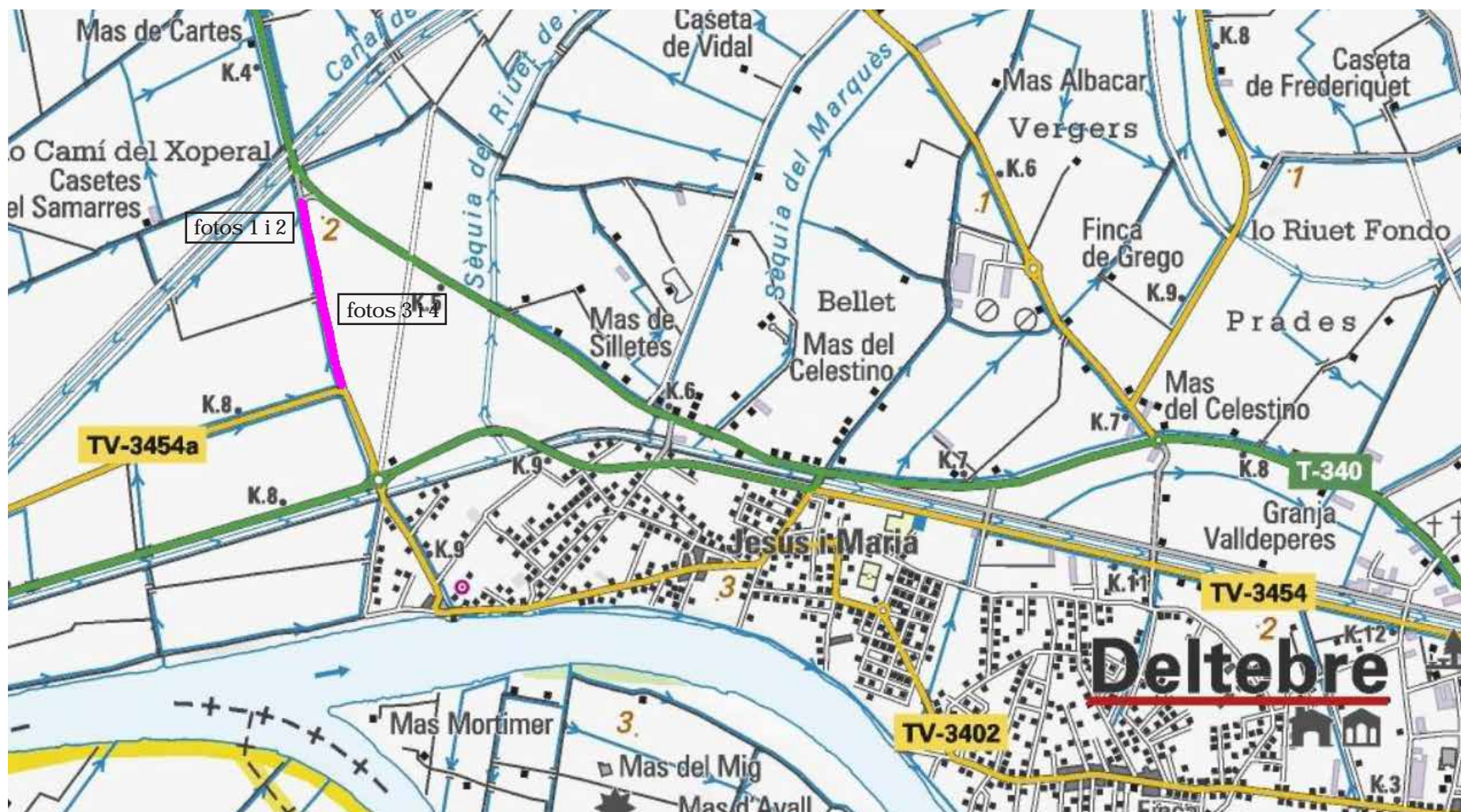
Codi camí	T-1045
Nom del camí :	DEL RÒSSEC Godall
Terme municipal	MONTSIÀ
Comarca	G 1a
Classificació del camí	TV-3313
Origen :	TP-3311
Final :	2,440 km
Longitud:	5,15 m
Amplada :	mescles bituminoses
Tipus paviment:	bo
Estat paviment:	ondulat
Tipus del terreny:	no
Cunetes :	
Guals (encreuament de barranc a nivell) :	no
O F existents :	si , pk 0+100 pont barranc la Caldera; pk 1+250 pont barranc del Toll Roig
Senyalització:	si parcialment
IMD:	227
Data de presa de dades:	12 juliol 2018

Dóna compliment al criteri f): variant que escurça itineraris entre Godall i la Sènia i té un TIR del 14%.

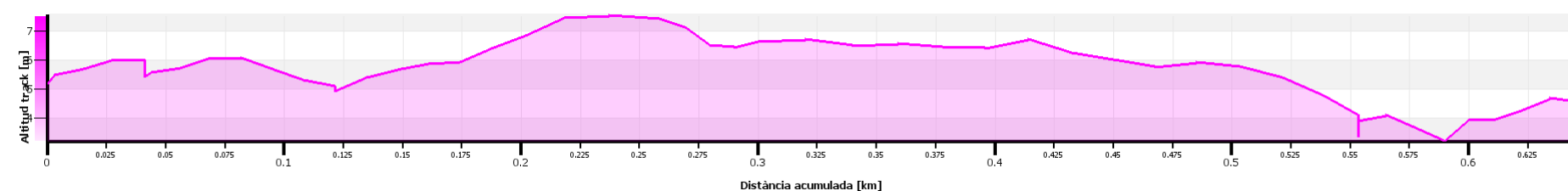
El camí té més de 5 metres d'amplada, més de 500 metres de longitud, l'entorn del mateix no està urbanitzat i transcorre per més d'un terme municipal

G 1a

T-2011 DEL LLIGALLO DE LA VIDALA



Planta



Perfil longitudinal



Foto 1



Foto 2



Foto 3



Foto 4

TERRES DE L'EBRE

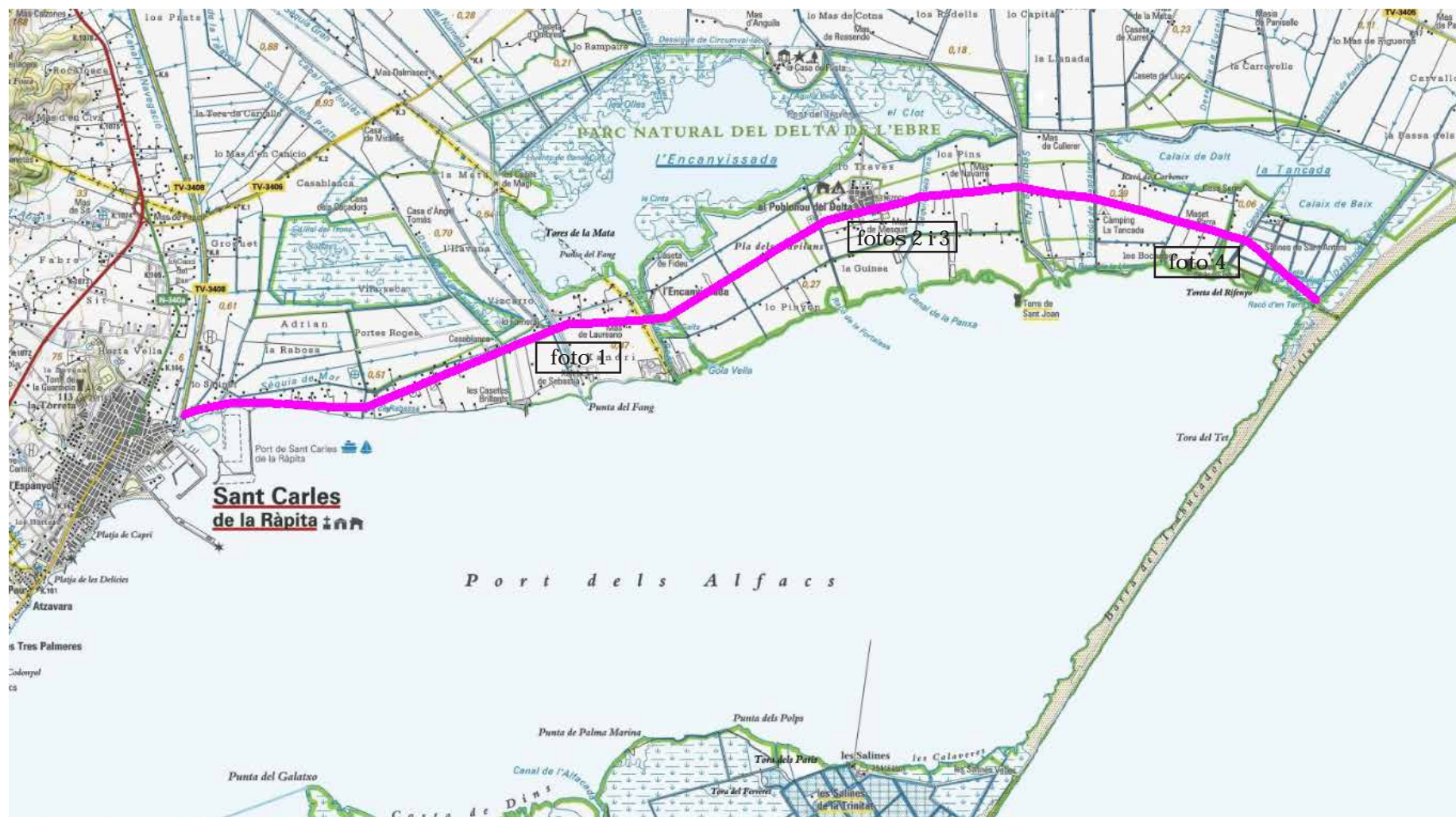
Codi camí	T-2011
Nom del camí :	DEL LLIGALLO DE LAVIDALA
Terme municipal	Deltebre
Comarca	BAIX EBRE
Classificació del camí	G 1a
Origen :	TV-3454
Final :	T-340
Longitud:	0,72 km
Amplada :	9,17 m mescles
Tipus paviment:	bituminoses bo
Estat paviment:	
Tipus del terreny:	pla
Cunetes :	si (sèquies laterals amdós costats)
Guals (encreuament de barranc a nivell) :	no
O F existents :	no
Senyalització:	si
IMD:	383
Data de presa de dades:	12 desembre 2017

Dóna compliment al criteri f): variant que escurça itineraris entre el Lligallo del Gànguil i Deltebre i té un TIR del 193% i al criteri g): tancament d'itineraris amb un TIR del 193%.

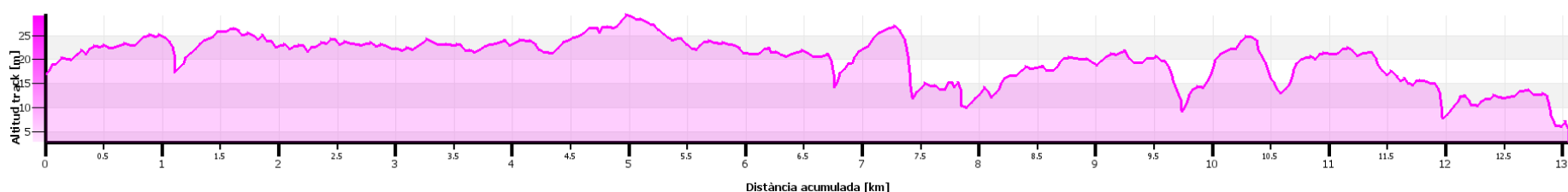
El camí té més de 5 metres d'amplada, més de 500 metres de longitud, l'entorn del mateix no està urbanitzat i transcorre per més d'un terme municipal.

G 1a

T-2021 SANT CARLESA POBLE NOU IA LES SALINES



Planta



Perfil longitudinal



Foto 1



Foto 3



Foto 4



TERRES DE L'EBRE

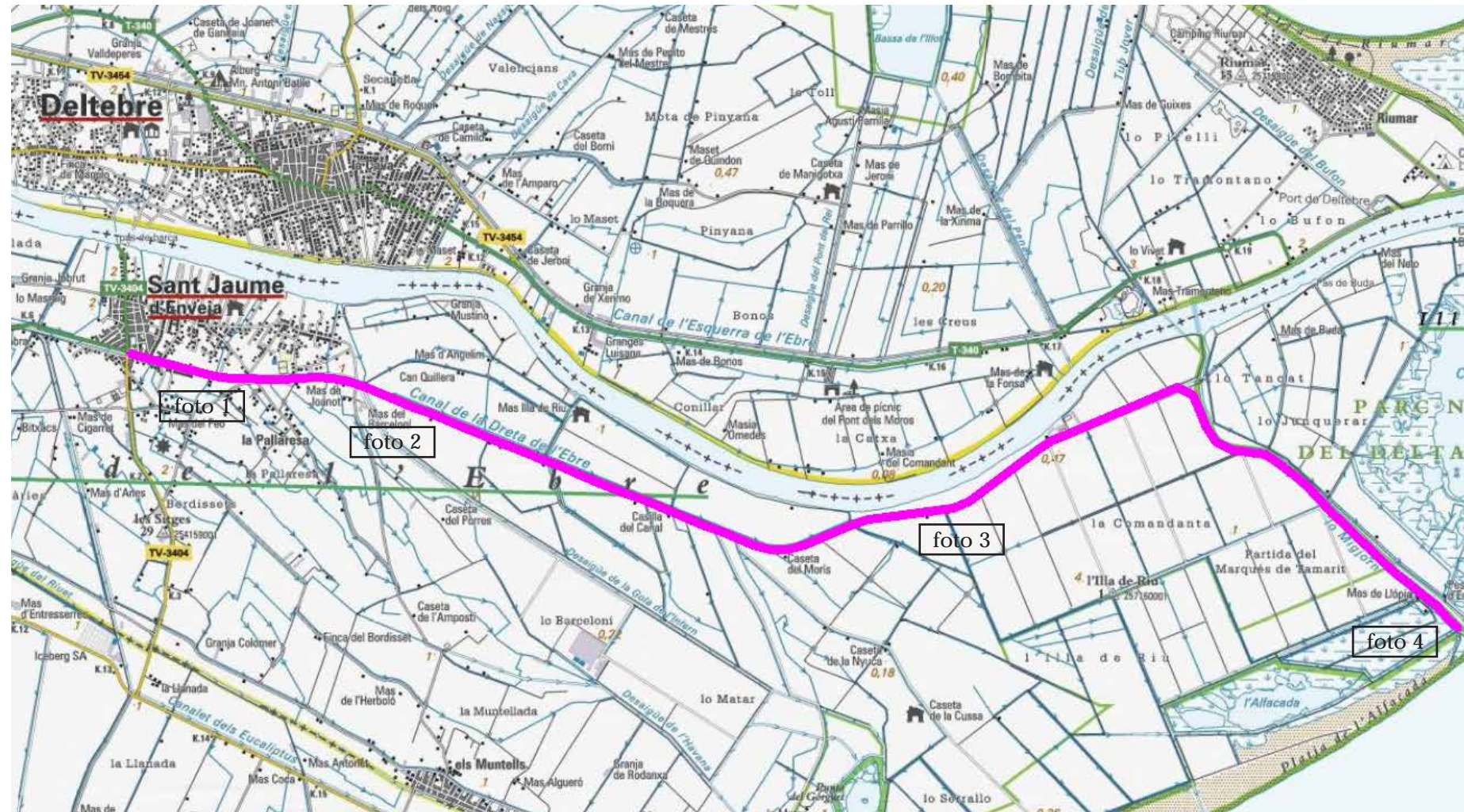
Codi camí	T-2021
Nom del camí :	SANT CARLESA POBLE NOU IA LES SALINES
Terme municipal	Sant Carles de la Ràpita. Amposta
Comarca	MONTSIÀ
Classificació del camí	G 1a
Origen :	TV-3408 (Sant Carles de la Ràpita)
Final :	platja dels Eucaliptus
Longitud:	12,53 km
Amplada :	5,28 m
Tipus paviment:	5,3 km de mescla bituminosa i 7,23 km de tractament superficial
Estat paviment:	bo/regular
Tipus del terreny:	pla
Cunetes :	si
Guals (encreuament de barranc a nivell) :	no
O F existents :	8 sobre canals
Senyalització:	si i barrera seguretat
IMD:	1188
Data de presa de dades:	05 juliol 2018

Dóna compliment al criteri a): uneix dues poblacions de més de 150 habitants (Sant Carles de la Ràpita 14.902; Poble Nou del Delta 164), al criteri e): accés a centre de lleure amb més de 50.000 visitants anuals.

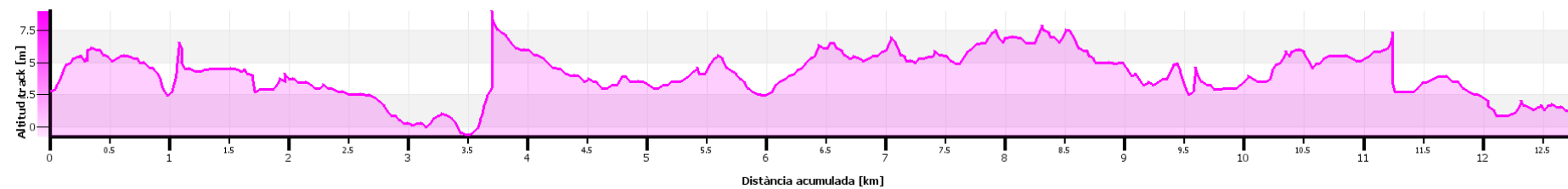
El camí té més de 5 metres d'amplada, més de 500 metres de longitud, l'entorn del mateix no està urbanitzat i transcorre per més d'un terme municipal.

G 1a

T-2022 DEL MIGJORN



Planta



Perfil longitudinal



Foto 1



Foto 2



Foto 3



Foto 4

TERRES DE L'EBRE

Codi camí	T-2022
Nom del camí :	DEL MIGJORN Sant
Terme municipal	Jaume d'Enveja
Comarca	MONTSIÀ
Classificació del camí	G1a
Origen :	TV-3404
Final :	platja de Migjorn
Longitud:	12,770 km
Amplada :	5,99 m
Tipus paviment:	tractament superficial
Estat paviment:	regular, dolent
Tipus del terreny:	pla
Cunetes :	no
Guals(encreuament de barranc a nivell) :	no
OF existents :	si, pont de la Pallarassa pk 1+100 ; of pk 12+860
Senyalització:	no
IMD	368
Data de presa de dades:	12 desembre 2017

Dóna compliment al criteri e): accés a centre de lleure amb més de 50.000 visitants anuals (Platja de Migjorn).

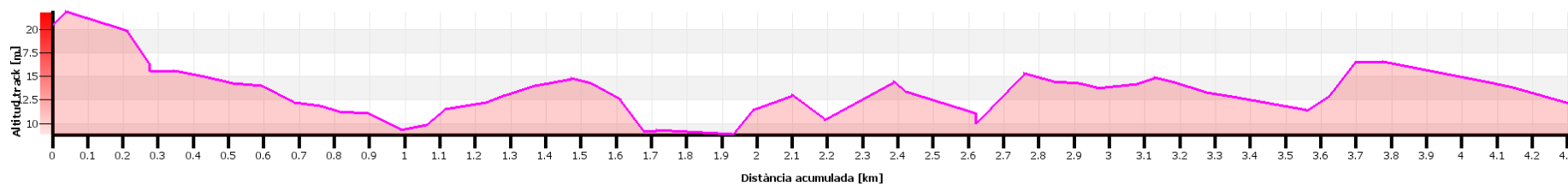
El camí té més de 5 metres d'amplada, més de 500 metres de longitud, l'entorn del mateix no està urbanitzat i transcorre per més d'un terme municipal.

G 1a

T-2036 CAMARLES A L'ALDEA



Planta



Perfil longitudinal



Foto 1

Foto 2

Foto 3

Foto 4

TERRES DE L'EBRE

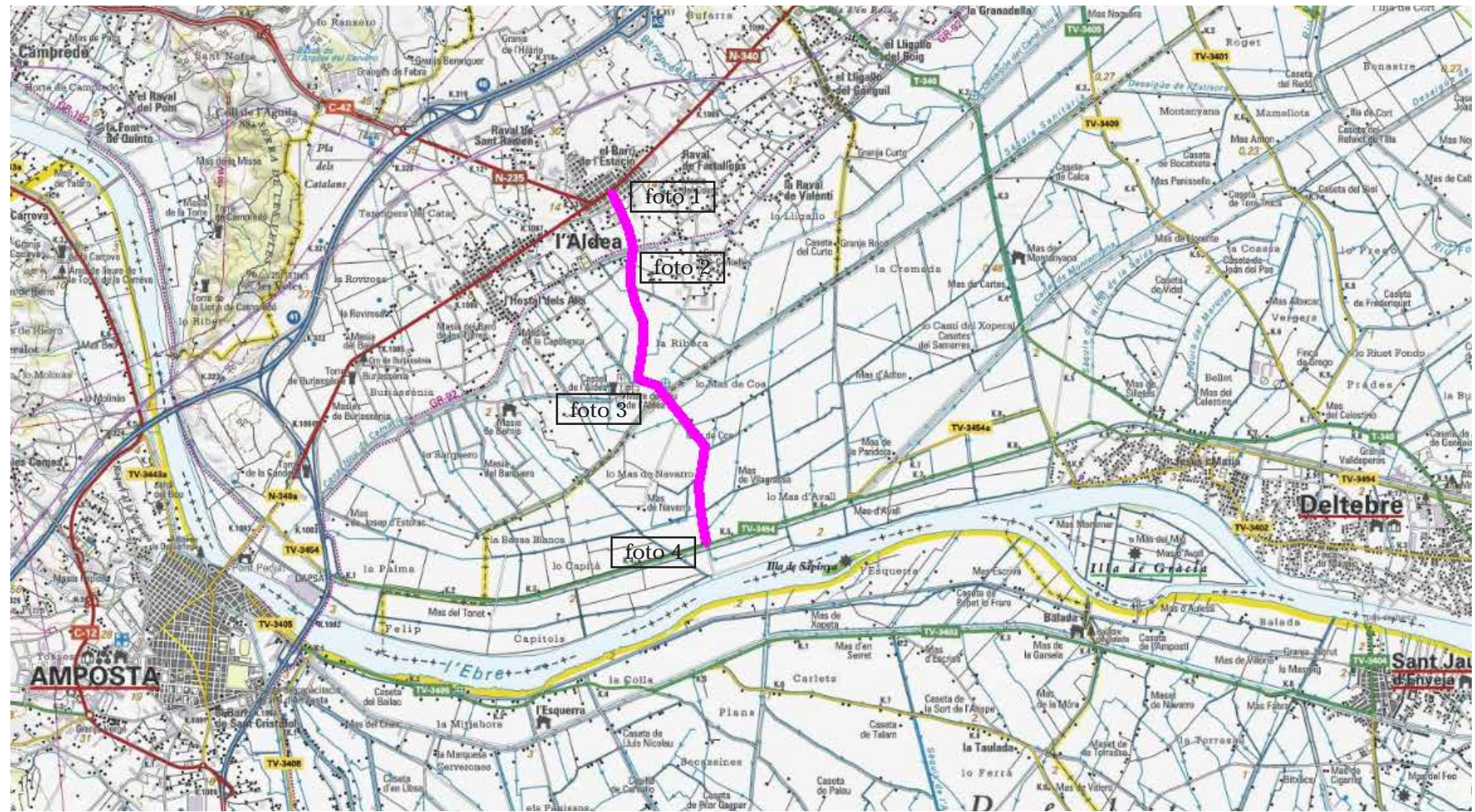
Codi camí :	T-2036
Nom del camí :	CAMARLES A
Terme municipal :	L'ALDEA Camarles i l'
Comarca	Aldea BAIX EBRE
Classificació del camí	G 1a
Origen :	Camarles
Final :	Aldea
Longitud:	4,600 km
Amplada :	5,11m
Tipus paviment:	tractament superficial (4.050 m long.) mescla bituminosa (550 m long.)
Estat paviment:	regular/dolent = tractament superficial bo = mescla bituminosa
Tipus del terreny:	pla
Cunetes :	no
Guals (encreuament barranc a nivell) :	si (pk 2+000)
O F existents :	si, varies
Senyalització:	si
IMD	600
Data de presa de dades:	3 juliol 2018 Accés als nuclis el Lligallo del Roig Lligallo del Gànguïl

Dóna compliment al criteri a): uneix dues poblacions de més de 150 habitants (Camarles 3.270; l'Aldea 4.211) i al criteri b): el recorregut uneix nuclis de més de 150 habitants (Lligallo del Roig 202, Lligallo del Gànguïl 780).

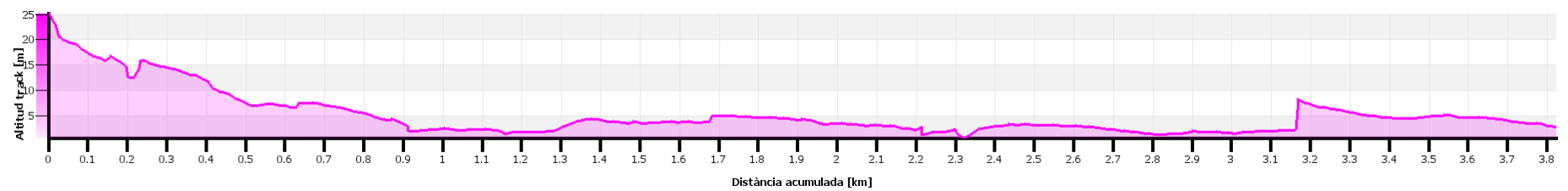
El camí té més de 5 metres d'amplada, més de 500 metres de longitud, l'entorn del mateix no està urbanitzat i transcorre per més d'un terme municipal.

G 1a

T-2045 LLIGALLO DE L'ALDEA



Planta



Perfil longitudinal



Foto 1



Foto 2



Foto 3



Foto 4

TERRES DE L'EBRE

Codi camí	T-2045
Nom del camí :	LLIGALLO DE L'ALDEA
Terme municipal	Aldea i Deltebre
Comarca	BAIX EBRE
Classificació del camí	G 1a
Origen :	Aldea, c/ estació
Final :	TV-3454
Longitud:	3,830 km
Amplada :	5,42 m
Tipus paviment:	tractament superficial
Estat paviment:	dolent
Tipus del terreny:	ondulat
Cunetes :	no
Guals (encreuament de barranc a nivell) :	no
O F existents :	pont sobre canal al pk 0+650; pont canal cost depuradora pk 2+230; pont canal pk 3+240
Senyalització:	no
IMD	373
Data de presa de dades:	12 desembre 2017

accés al cementiri i a depuradora

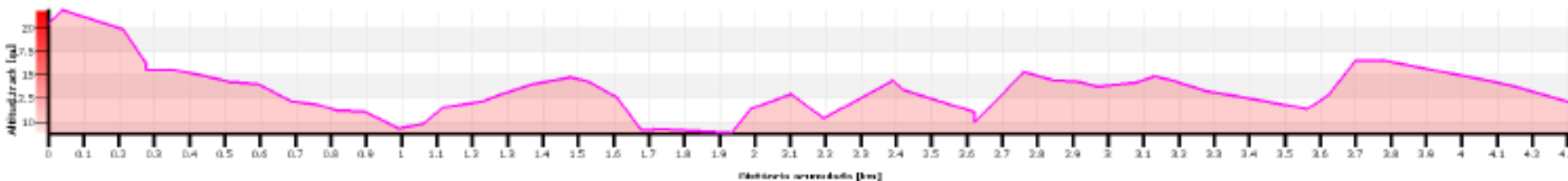
Dóna compliment al criteri f): variant que escurça itineraris entre L'Aldea i Deltebre i té un TIR del 33%.

El camí té més de 5 metres d'amplada, més de 500 metres de longitud, l'entorn del mateix no està urbanitzat i transcorre per més d'un terme municipal.

G 1a



Planta



Perfil longitudinal



Foto 1



Foto 2



Foto 3



Foto 4

Codi camí	T-2114
Nom del camí :	GAVADÀ
Terme municipal	Ametlla de Mar, Tivissa
Comarca	BAIX EBRE
Classificació del camí	G 1a
Origen :	N-340a
Final :	límit demarcacions Terres de l'Ebre i Camp de Tarragona
Longitud:	11,84 km
Amplada :	6,26 m
Tipus paviment:	tractament superficial
Estat paviment:	regular
Tipus del terreny:	molt accidentat
Cunetes :	si
Guals (encreuament de barranc a nivell) :	no
O F existents :	si
Senyalització:	si
IMD	826
Data de presa de dades:	18 novembre 2018
	límit demarcacions de Terres de l'Ebre i Camp de Tarragona al coll d'Aumet camí Pla Penta

Dóna compliment al criteri a): uneix dues poblacions de més de 150 habitants (l'Atmella de Mar 6.887; Tivissa 1.677) i al criteri f): variant que escurça itineraris entre l'Atmella de Mar i Tivissa i té un TIR del 26%.

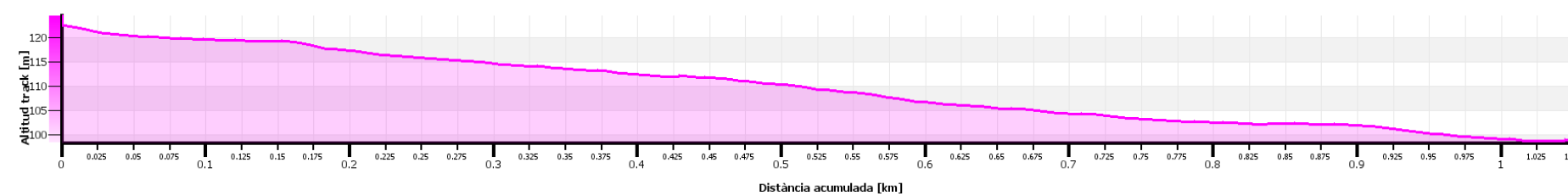
El camí té més de 5 metres d'amplada, més de 500 metres de longitud, l'entorn del mateix no està urbanitzat i transcorre per més d'un terme municipal.

G 1a

T-2122 DELS GUIAMETS A MORA (tram des del límit de Terres de l'Ebre a la N-420) TERRES DE L'EBRE



Planta



Perfil longitudinal



Foto 1



Foto 2



Foto 3



Foto 4

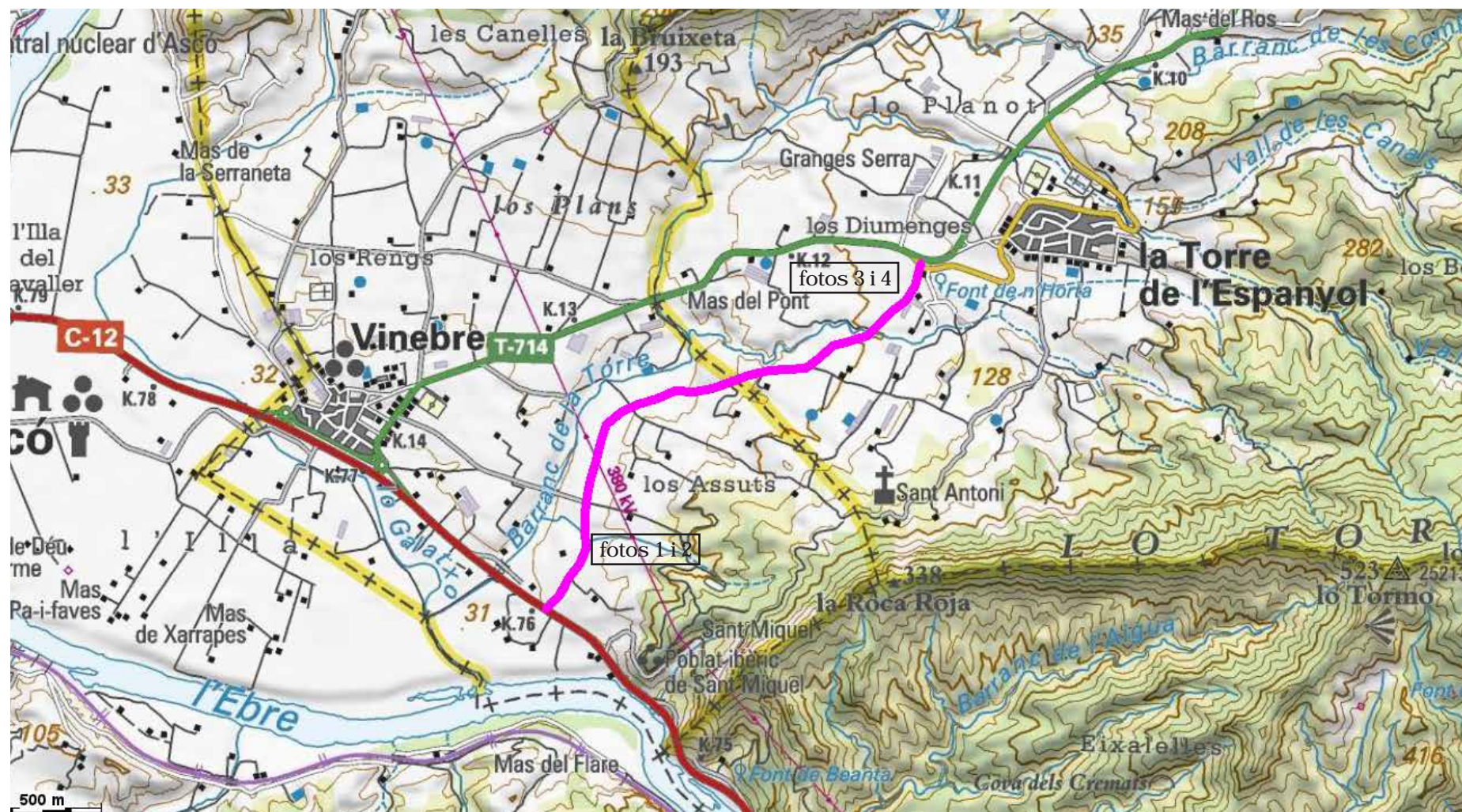
Codi camí	T-2122
Nom del camí :	DELS GUIAMETS A MORA (tram des del límit de Terres de l'Ebre a la N-420)
Terme municipal	Garcia
Comarca	BAIX EBRE
Classificació del camí	G 1a
Origen :	Límit Terres de l'Ebre
Final :	N-420
Longitud:	1,130 km
Amplada :	5,10 m
Tipus paviment:	tractament superficial
Estat paviment:	regular, dolent
Tipus del terreny:	accidentat
Cunetes :	si
Guals (encreuament de barranc a nivell) :	no
O F existents :	no
Senyalització:	horitzontal no; vertical si
IMD:	293
Data de presa de dades:	08 novembre 2017

Dóna compliment al criteri f): variant que escurça itineraris entre els Guiamets i Móra la Nova i té un TIR del 13%.

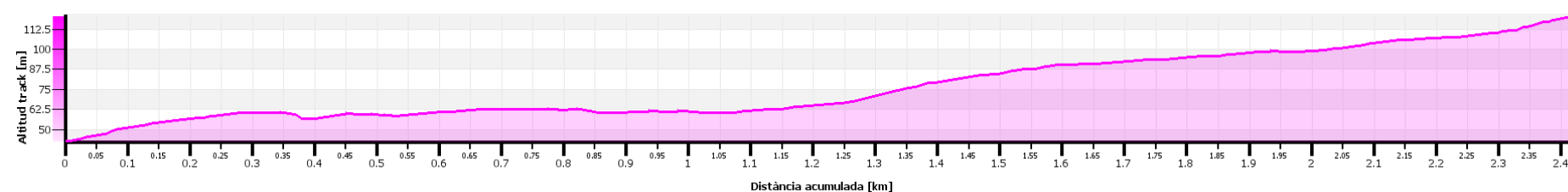
El camí té més de 5 metres d'amplada, més de 500 metres de longitud, l'entorn del mateix no està urbanitzat i transcorre per més d'un terme municipal.

G 1a

T-2237 VINEBRE A LA TORRE DE L' ESPANYOL



Planta



Perfil longitudinal



Foto 1



Foto 2



Foto 3



Foto 4

TERRES DE L'EBRE

Codi camí	T-2237
Nom del camí :	VINEBRE A LA TORRE DE L' ESPANYOL
Terme municipal	Vinebre i la Torre de l'Espanyol RIBERA
Comarca	D'EBRE
Classificació del camí	G 1a
Origen :	C-12
Final :	T-714 a la Torre de l'Espanyol
Longitud:	2,460 km
Amplada :	6,40 m
Tipus paviment:	mescla bituminosa
Estat paviment:	regular
Tipus del terreny:	accidentat
Cunetes :	si
Guals (encreuament de barranc a nivell) :	no
O F existents :	si
Senyalització:	si
IMD	293
Data de presa de dades:	29 novembre 2017

camí Pla PENTA

Dóna compliment al criteri f): variant que escurça itineraris entre la Torre de l'Espanyol i Garcia i té un TIR del 12% i al criteri h): tram de variant que dóna continuïtat a la xarxa de carreteres i elimina el pas per la travessera de la Torre de l'Espanyol.

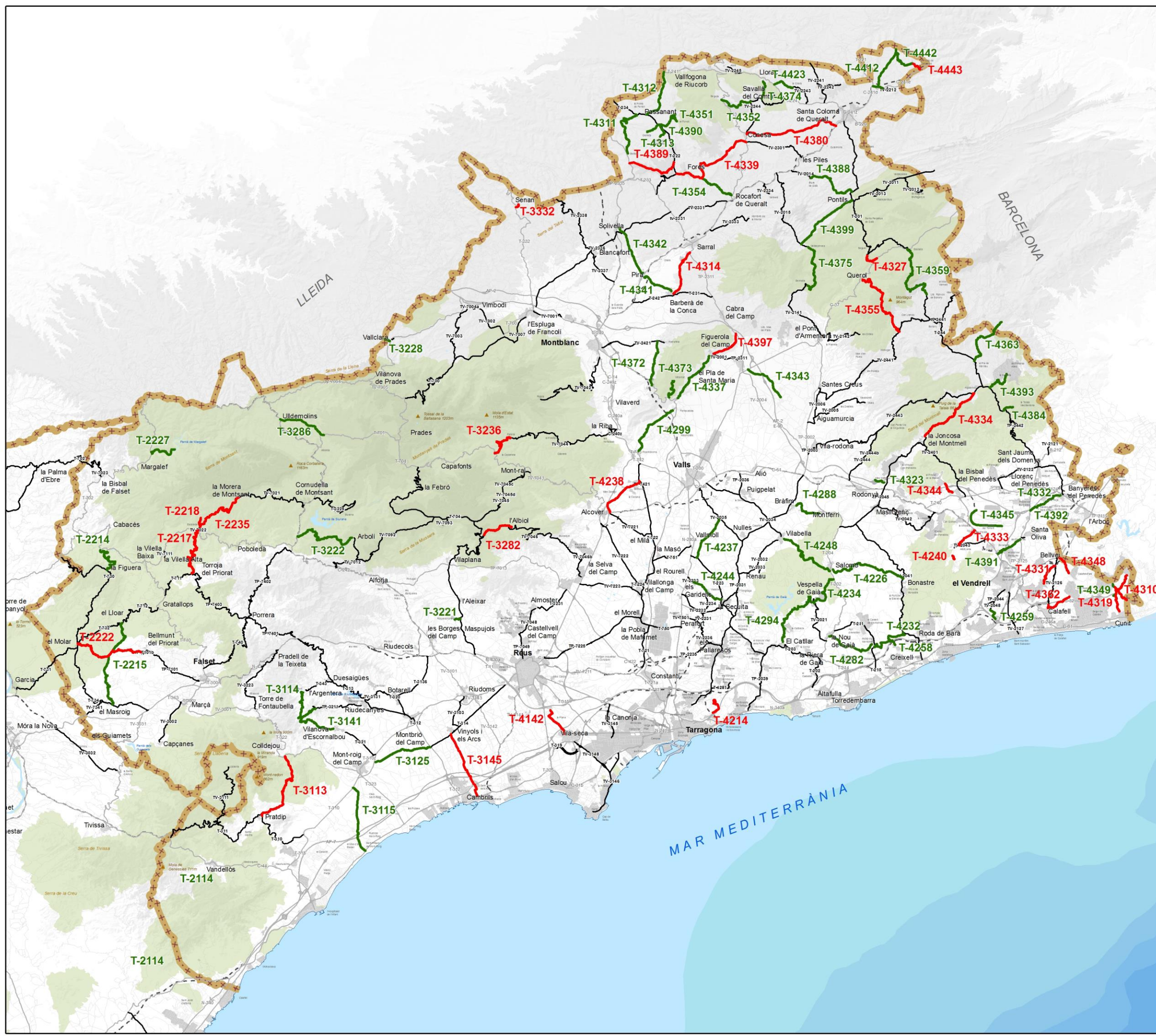
El camí té més de 5 metres d'amplada, més de 500 metres de longitud, l'entorn del mateix no està urbanitzat i transcorre per més d'un terme municipal.

G 1a

3- Camins del grup 1b Camp de Tarragona

3. CAMINS DEL GRUP 1b – CAMP DE TARRAGONA

CODI	Topònim	Comarca	Grup	Longitud (km)	Pàgina
T-2217	Torroja a Escaladei	Priorat	1b	6,5	49
T-2218	accés al monestir d' Escaladei	Priorat	1b	0,93	50
T-2222	Bellmunt del Priorat al Molar	Priorat	1b	5,89	51
T-2235	Escaladei a la Morera de Montsant	Priorat	1b	5,06	52
T-3113	Pratdip a Colldejou	Baix Camp	1b	6,7	53
T-3145	de Sant Joan (Vinyols a Cambrils)	Baix Camp	1b	5,27	54
T-3236	la Cadeneta a Farena	Alt Camp	1b	2,38	55
T-3282	de la Font Major	Baix Camp	1b	2,38	56
T-3332	accés a Senan	Conca de Barberà	1b	0,33	57
T-4142	la Plana a Vila-Seca	Tarragonès	1b	2,27	58
T-4214	nou de l'Ermida del Llorito	Tarragonès	1b	1,72	59
T-4238	Alcover a Serradalt	Alt Camp	1b	3,69	60
T-4240	Ramal a Aqualeón	Baix Penedès	1b	0,31	61
T-4310	Masies a Costa Cunit	Baix Penedès	1b	2,69	62
T-4314	Barberà de la Conca a Sarral	Conca de Barberà	1b	3,65	63
T-4319	Cunit a Jardins de Cunit	Baix Penedès	1b	1,26	64
T-4327	Querol a Seguer	Alt Camp/Conca Barberà	1b	1,22	65
T-4331	accés a la Baronia del Mar	Baix Penedès	1b	1,82	66
T-4333	Albinyana a les Peces	Baix Penedès	1b	1,58	67
T-4334	Joncosa del Montmell a Aiguaviva	Baix Penedès	1b	5,3	68
T-4339	Conesa a Forès	Conca de Barberà	1b	7,6	69
T-4344	Bisbal Penedès a Priorat de la Bisbal	Baix Penedès	1b	0,85	70
T-4348	accés a Calafell-Park	Baix Penedès	1b	1,37	71
T-4349	Cunit a Rosers	Baix Penedès	1b	1,15	72
T-4355	Querol al Coll de la Torreta	Alt Camp	1b	7,14	73
T-4362	Accés a Masromeu	Baix Penedès	1b	2,37	74
T-4380	Conesa a Santa Coloma de Queralt	Conca de Barberà	1b	7,5	75
T-4389	Forès a Belltall	Conca de Barberà	1b	4,13	76
T-4397	Figuerola a Cabra del Camp	Alt Camp	1b	2,56	77
T-4443	accés a la Pobla de Carivenys	Conca de Barberà	1b	0,44	78
				TOTAL	96,06



Camins del Grup 1b i Grup 2

- Grup 1b
- Grup 2
- Carreteres de la Diputació de Tarragona



Pla Zonal de la xarxa local de carreteres de la Diputació de Tarragona

Camins del Grup 1b i Grup 2

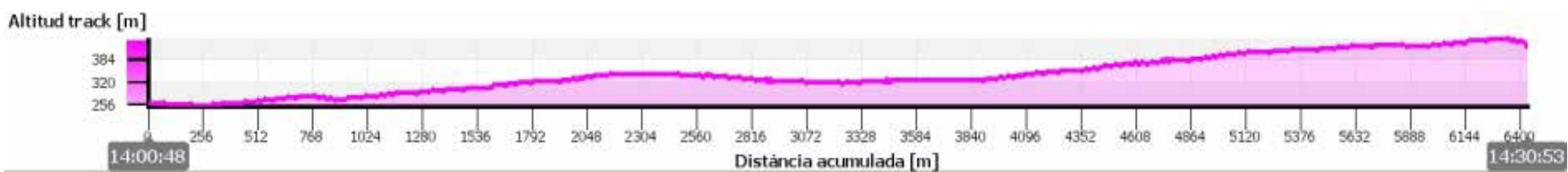
Escala 1:270.000

Diputació Tarragona



Codi camí	T-2217
Nom del camí :	TORROJADELPRIORATAESCALADEI
Terme municipal	Morera de Montsant i Torroja del Priorat
Comarca	PRIORAT
Classificació del camí	G 1b
Origen :	T-711 Torroja
Final :	T-702 Escaladei
Longitud:	6,500 km
Amplada :	5,14 m
Tipus paviment:	tractament superficial
Estat paviment:	regular, dolent
Tipus del terreny:	molt accidentat
Cunetes :	si
Guals (encreuament de barranc a nivell) :	no
O F existents :	si
Senyalització:	si
IMD:	94
Data de presa de dades:	10 novembre 2017

Planta



Perfil longitudinal



Foto 1

Foto 2

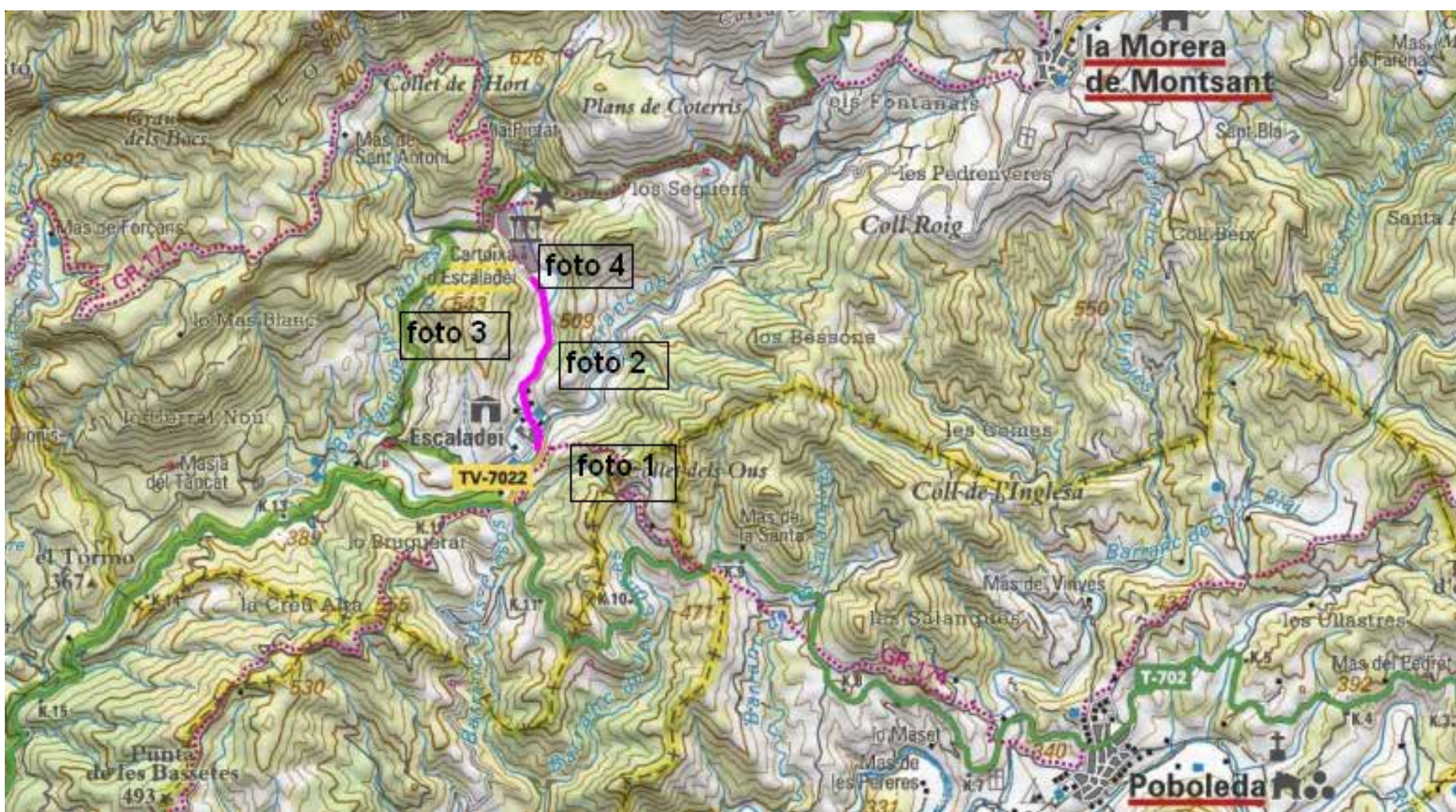
Foto 3

Foto 4

G 1b

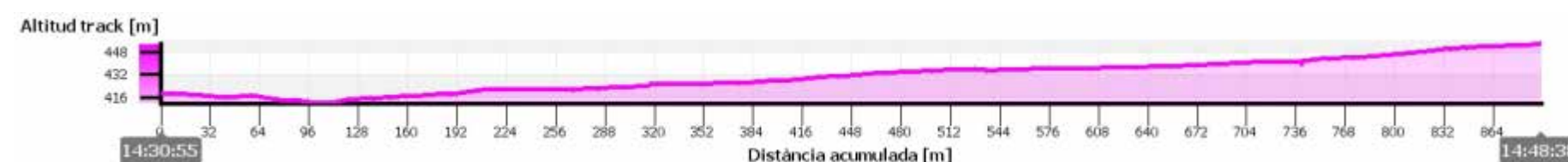
T-2218 ACCÉS AL MONESTIR D'ESCALADEI

CAMP DE TARRAGONA



Codi camí	T-2218
Nom del camí :	ACCÉS AL MONESTIR ESCALADEI
Terme municipal	la Morera de Montsant
Comarca	PRIORAT
Classificació del camí	G 1b
Origen :	Escaladei
Final :	aparcament Monestir Escaladei
Longitud:	0,930 km
Amplada :	3,90 m
Tipus paviment:	mescla bituminosa, formigó, mescla bituminosa
Estat paviment:	bo/regular
Tipus del terreny:	ondulat
Cunetes :	no
Guals (encreuament de barranc a nivell) :	no
O F existents :	no
Senyalització IMD	no
Data de presa de dades:	51 8 novembre 2017

Planta



Perfil longitudinal



Foto 1



Foto 2



Foto 3



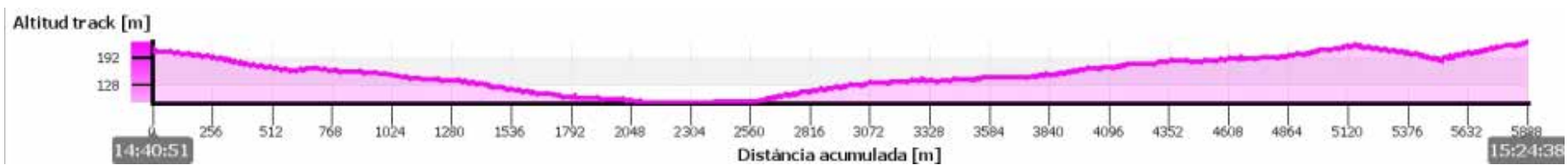
Foto 4

G 1b

T-2222 BELLMUNT DELPRIORAT A EL MOLAR



Planta



Perfil longitudinal



Foto 1



Foto 2



Foto 3



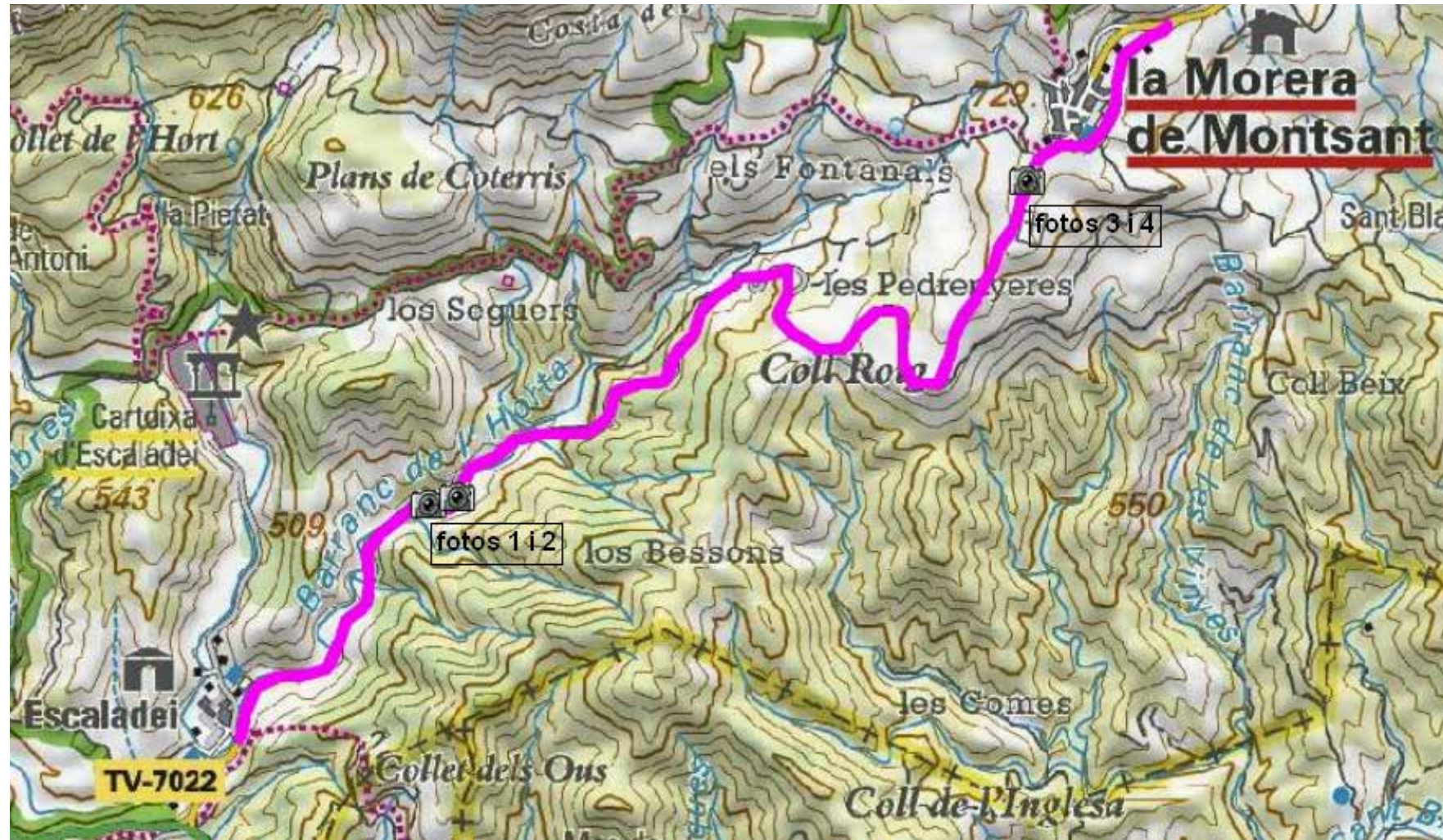
Foto 4

CAMP DE TARRAGONA

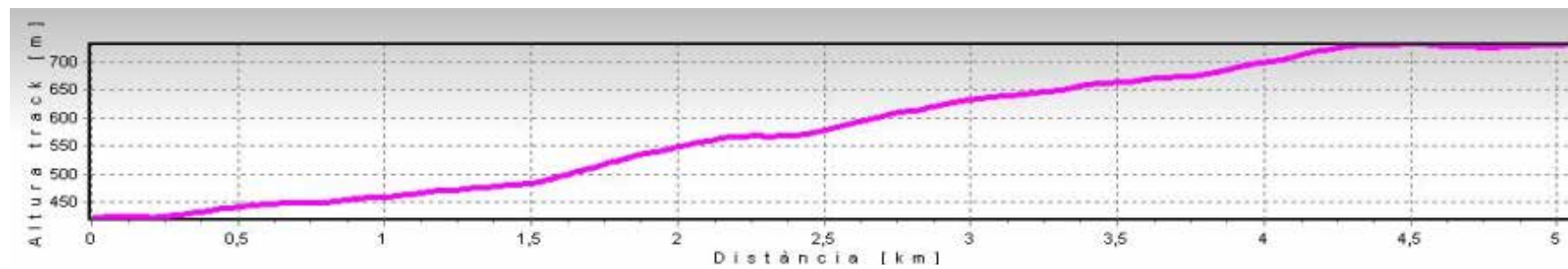
Codi camí	T-2222
Nom del camí :	BELLMUNT DEL PRIORAT A EL MOLAR
Terme municipal	Bellmunt del Priorat i el Molar
Comarca	PRIORAT
Classificació del camí	G 1b
Origen :	accés a l'aparcament del museu de les mines
Final :	el Molar
Longitud:	5,890 km
Amplada :	4,36 m
Tipus paviment:	tractament superficial
Estat paviment:	regular
Tipus del terreny:	molt accidentat
Cunetes :	si
Guals (encreuament de barranca nivell):	si. Barranc pk 0+356; riu Siurana 3+800;
O F existents :	barranc Calderretes pk 4+200
Senyalització:	si horitzontal, parcial vertical
IMD	105
Data de presa de dades:	10 novembre 2017

G 1b

T-2235 ESCALADEI A LA MORERA DE MONTSANT



Planta



Perfil longitudinal



Foto 1



Foto 2



Foto 3



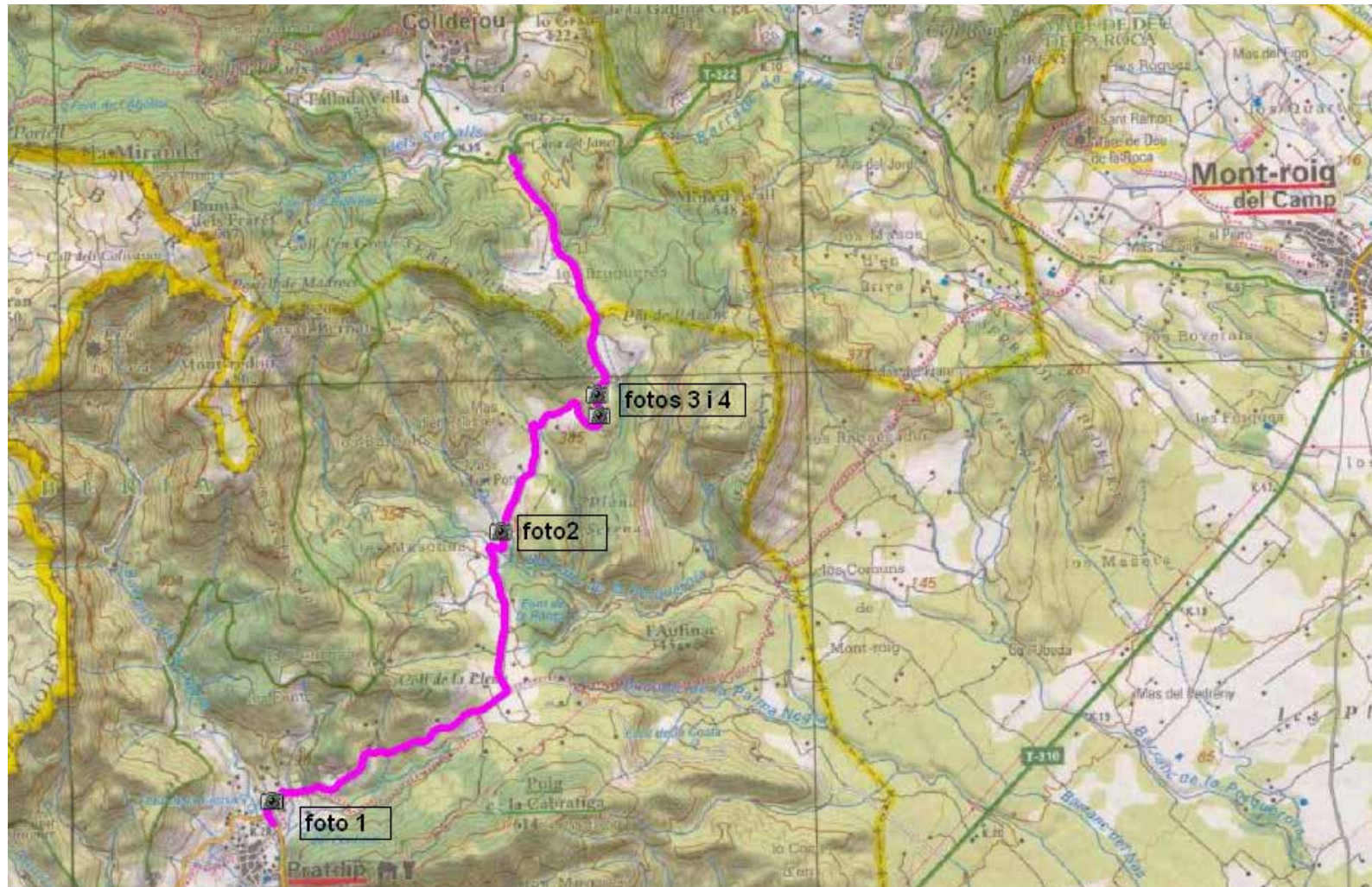
Foto 4

CAMP DE TARRAGONA

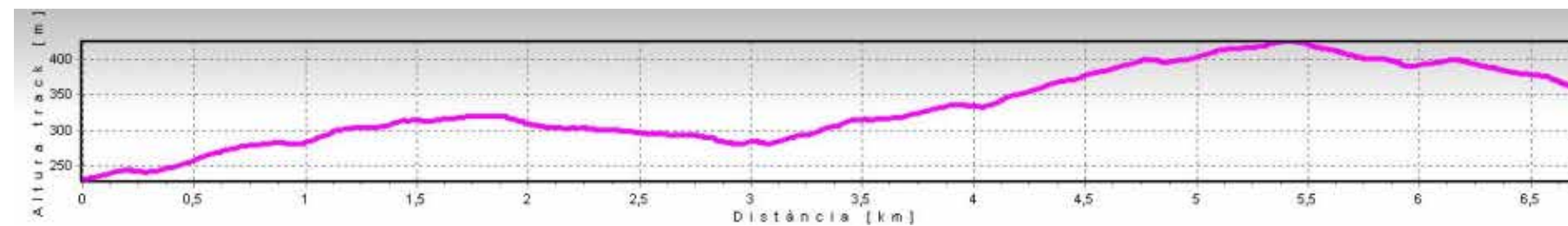
Codi camí	T-2235
Nom del camí :	ESCALADEI A LA MORERA DE MONTSANT
Terme municipal	la Morera de Montsant
Comarca	PRIORAT
Classificació del camí	G 1b
Origen :	Escaladei
Final :	la Morera de Montsant
Longitud:	5,060 km
Amplada :	5,91 m
Tipus paviment:	tractament superficial
Estat paviment:	dolent
Tipus del terreny:	accidentat, molt accidentat
Cunetes :	si
Guals (encreuament de barranc a nivell) :	no
O F existents :	si
Senyalització:	si
IMD	93
Data de presa de dades:	10 novembre 2017

G 1b

T-3113 PRATDIP A COLLDEJOU



Planta



Perfil longitudinal



Foto 1



Foto 2



Foto 3



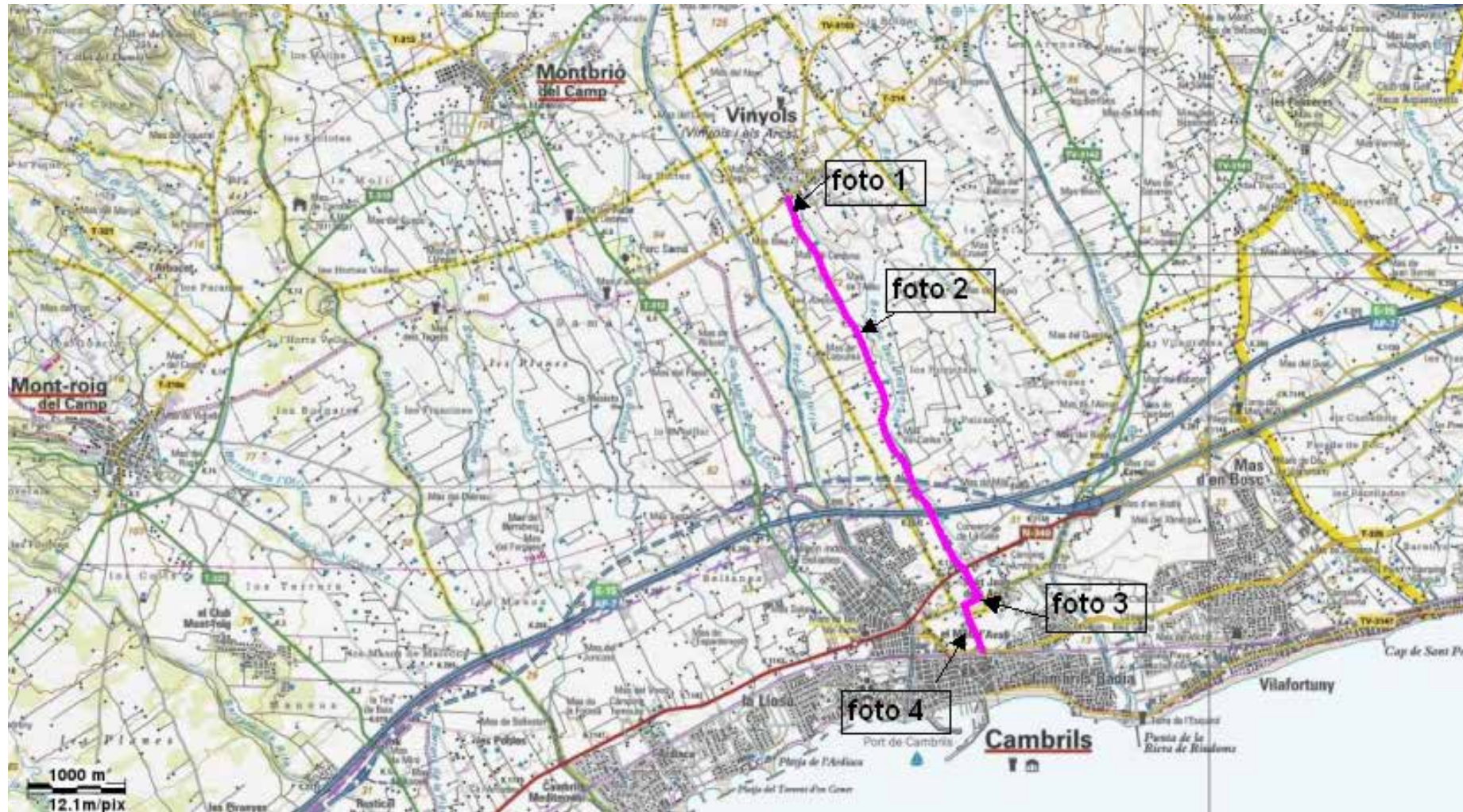
Foto 4

CAMP DE TARRAGONA

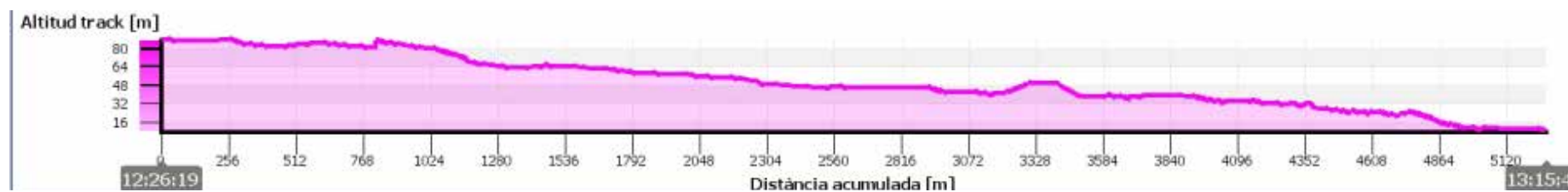
Codi camí	T-3113
Nom del camí :	PRATDIP A COLLDEJOU
Terme municipal	Pratdip i Colldejou
Comarca	BAIX CAMP
Classificació del camí	G 1b
Origen :	Pratdip T-310
Final :	T-322 pk 12+330 Colldejou
Longitud:	6,700 km
Amplada :	4,50 m
Tipus paviment:	mescla bituminosa
Estat paviment:	regular, dolent accidentat
Tipus del terreny:	si
Cunetes :	
Guals (encreuament de barranc a nivell) :	si pk 3+600
O F existents :	si (5)
Senyalització:	no
IMD	33
Data de presa de dades:	8 novembre 2017

G 1b

T-3145 DE SANT JOAN (Vinyols i els Arcs a Cambrils)



Planta



Perfil longitudinal



Foto 1



Foto 2



Foto 3



Foto 4

CAMP DE TARRAGONA

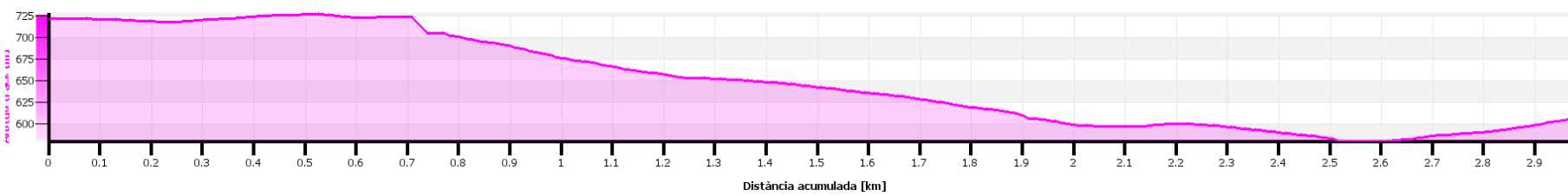
Codi camí	T-3145
Nom del camí :	DE SANT JOAN (Vinyols i els Arcs)
Terme municipal	Vinyols i els Arcs
Comarca	BAIX CAMP
Classificació del camí	G 1b
Origen :	Vinyols i els Arcs T-314
Final :	rotonda Vial de Cavet
Longitud:	5,270 km
Amplada :	4,89 m
Tipus paviment:	tractament superficial / mescla bituminosa
Estat paviment:	regular
Tipus del terreny:	ondulat
Cunetes :	no
Guals (encreuament de barranc a nivell) :	no
O F existents :	per sota A-7; per sobre corredor mediterrani; per sobre AP-7; a nivell N-340;
Senyalització:	si parcialment
IMD	887
Data de presa de dades:	12 octubre 2017

G 1b

T-3236 LA CADENETA A FARENA



Planta



Perfil longitudinal



Foto 1



Foto 2



Foto 3



Foto 4

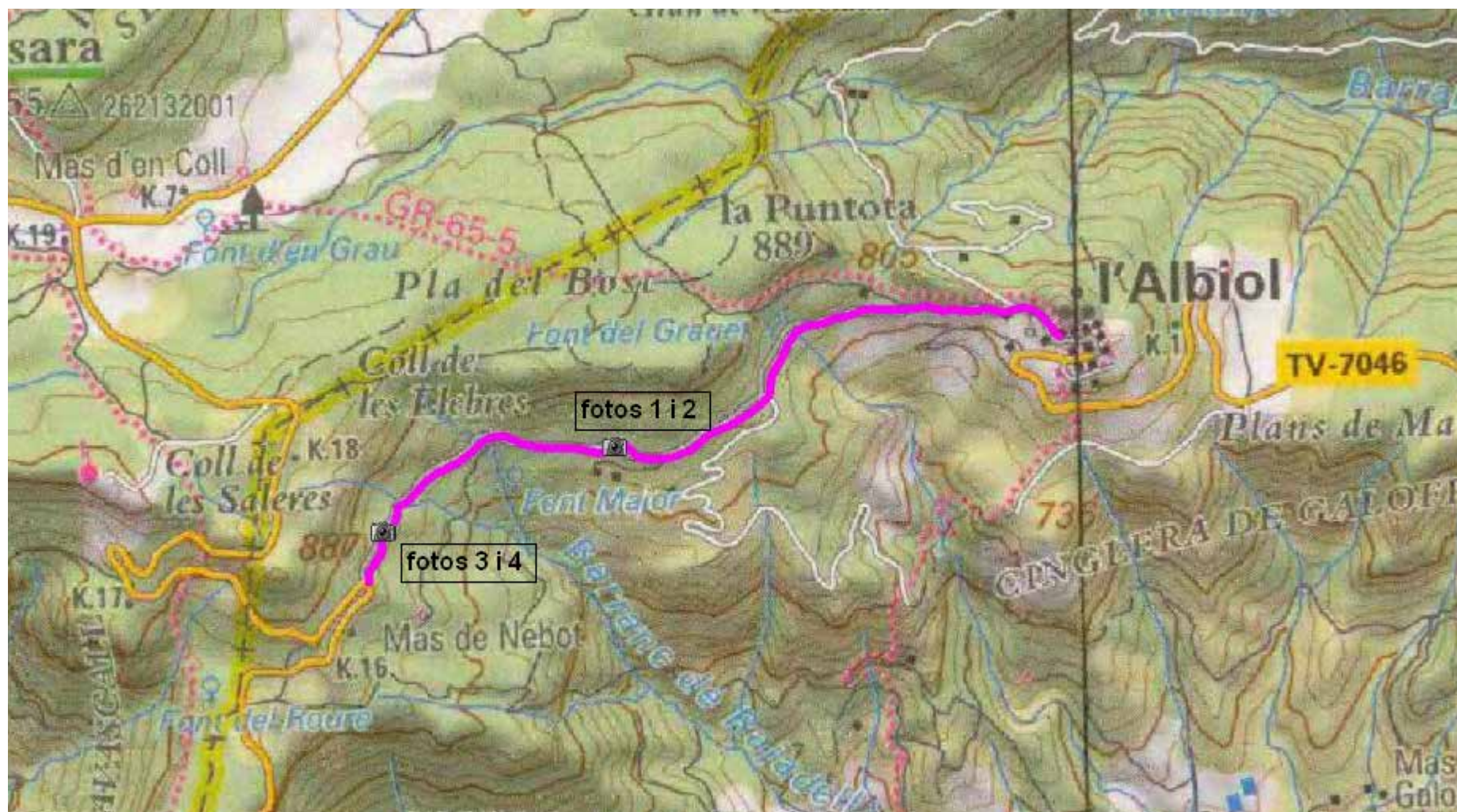
CAMP DE TARRAGONA

Codi camí	T-3236
Nom del camí :	LA CADENETA A FARENA
Terme municipal	Mont-ral
Comarca	ALT CAMP
Classificació del camí	G 1b
Origen :	la Cadeneta, TV-7041 Frena,
Final :	TV-7044
Longitud:	2,380 km
Amplada :	4,66 m
Tipus paviment:	mescla bituminosa i formigó
Estat paviment:	dolent
Tipus del terreny:	accidentat
Cunetes :	si
Guals (encreuament de barranc a nivell) :	no
O F existents :	si, pont riu Brugent
Senyalització:	si
IMD	73
Data de presa de dades:	23 novembre 2017

G 1b

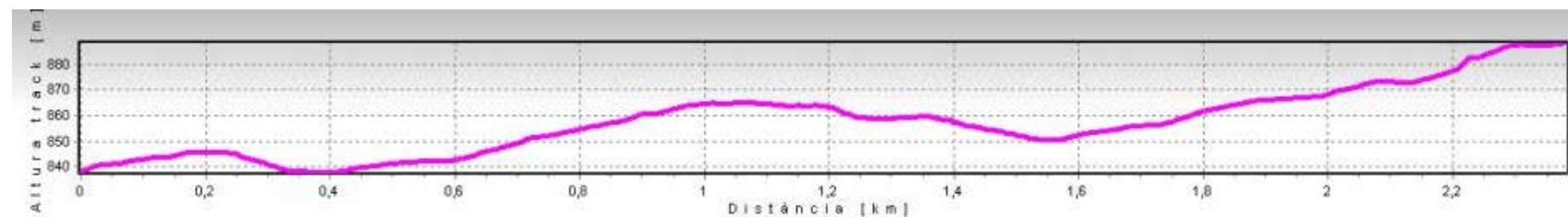
T-3282 DE LA FONT MAJOR

CAMP DE TARRAGONA



Codi camí	T-3282
Nom del camí :	DE LA FONT MAJOR
Terme municipal	l'Albiol
Comarca	BAIX CAMP
Classificació del camí	G 1b
Origen :	l'Albiol
Final :	T-704
Longitud:	2,380 km
Amplada :	4,63 m
Tipus paviment:	mescla bituminosa
Estat paviment:	dolent
Tipus del terreny:	accidentat
Cunetes :	no
Guals (encreuament de barranc a nivell) :	no
O F existents :	no
Senyalització:	no
IMD	26
Data de presa de dades:	23 novembre 2017

Planta



Perfil longitudinal



Foto 1

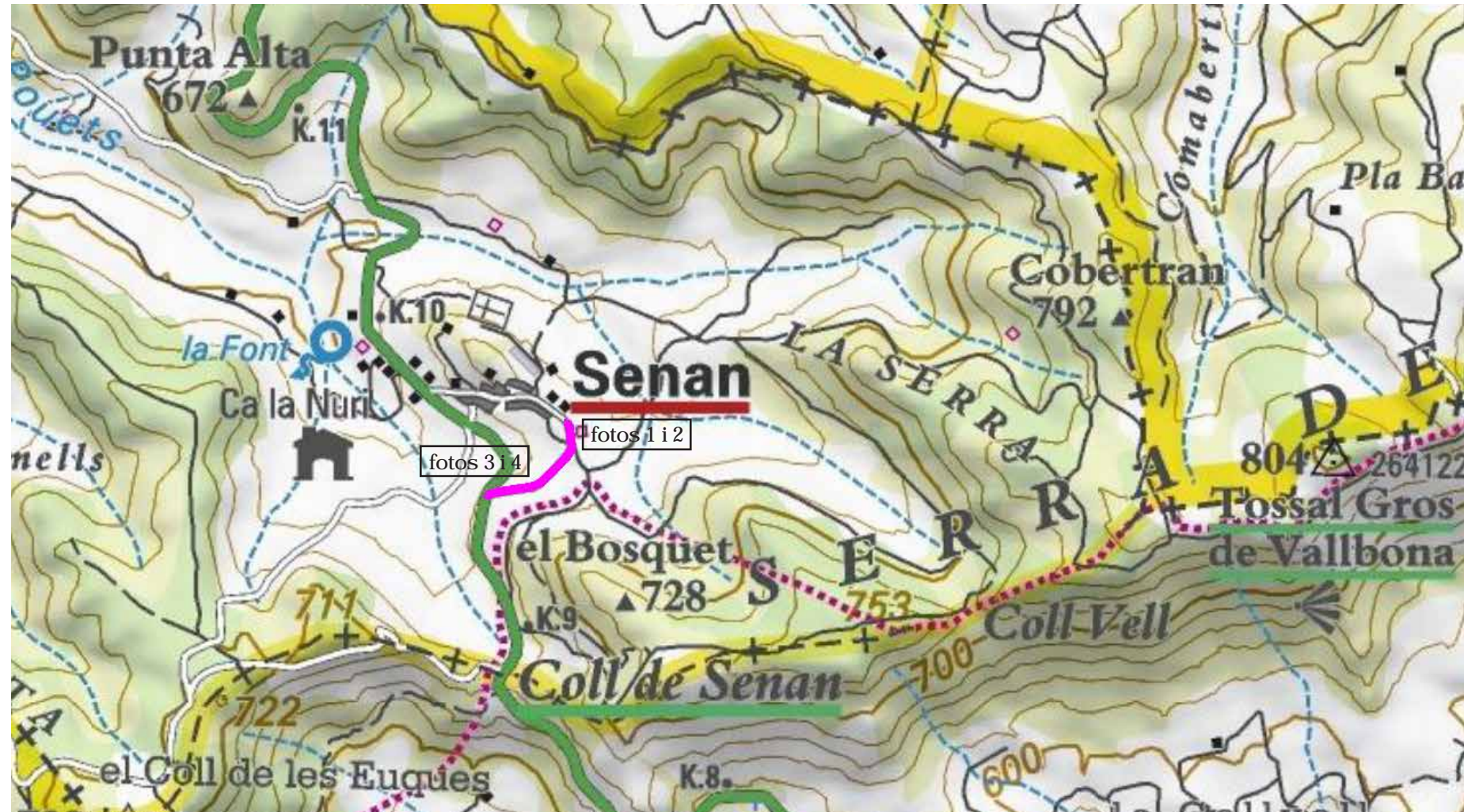
Foto 2

Foto 3

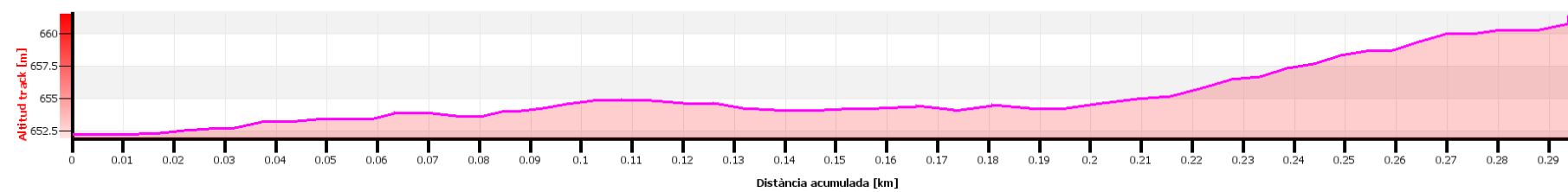
Foto 4

G 1b

T-3332 ACCÉS A SENAN



Planta



Perfil longitudinal



Foto 1



Foto 2



Foto 3



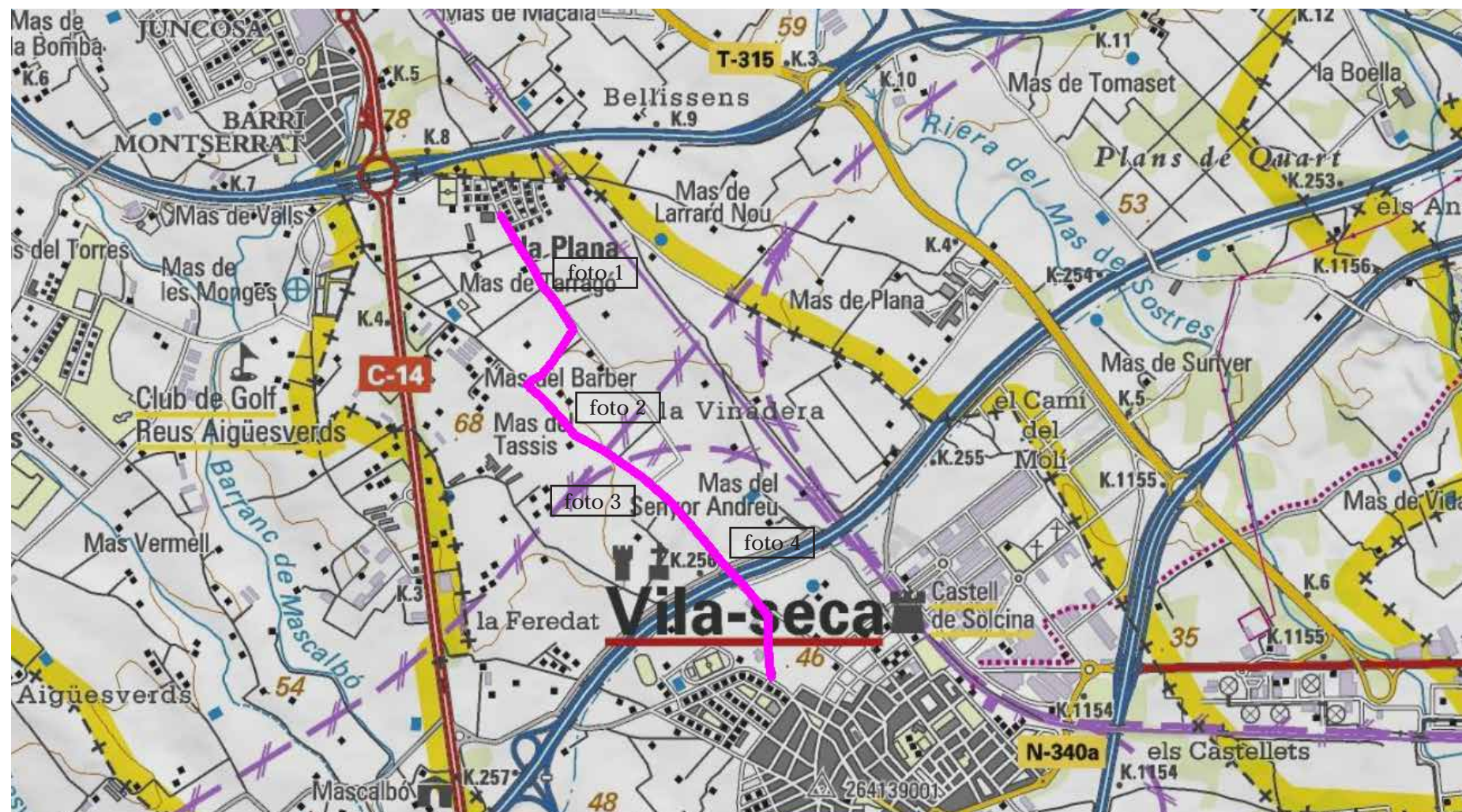
Foto 4

CAMP DE TARRAGONA

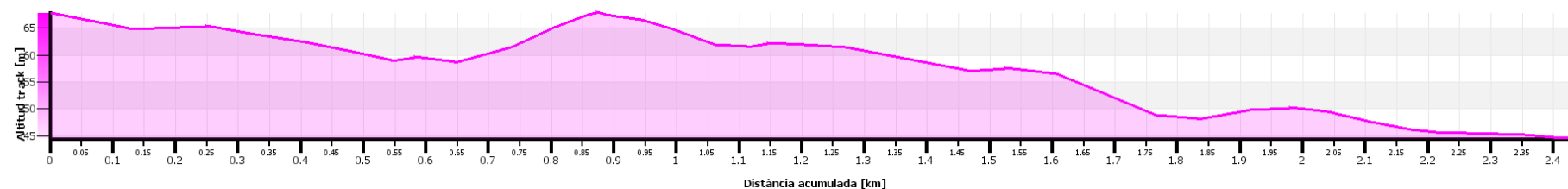
Codi camí	T-3332
Nom del camí :	ACCÉS A SENAN
Terme municipal	Senan
Comarca	CONCA DE BARBERÀ
Classificació del camí	G 1b
Origen :	T-232 al pk 9,4
Final :	Senan
Longitud:	0,330 km
Amplada :	5,00 m
Tipus paviment:	mescla bituminosa
Estat paviment:	bo
Tipus del terreny:	ondulat
Cunetes :	si
Guals (encreuament de barranca nivell):	O no
F existents :	si
Senyalització:	si
IMD	34
Data de presa de dades:	20 novembre 2017

G 1b

T-4142 LA PLANA A VILA-SECA



Planta



Perfil longitudinal



Foto 1



Foto 2



Foto 3



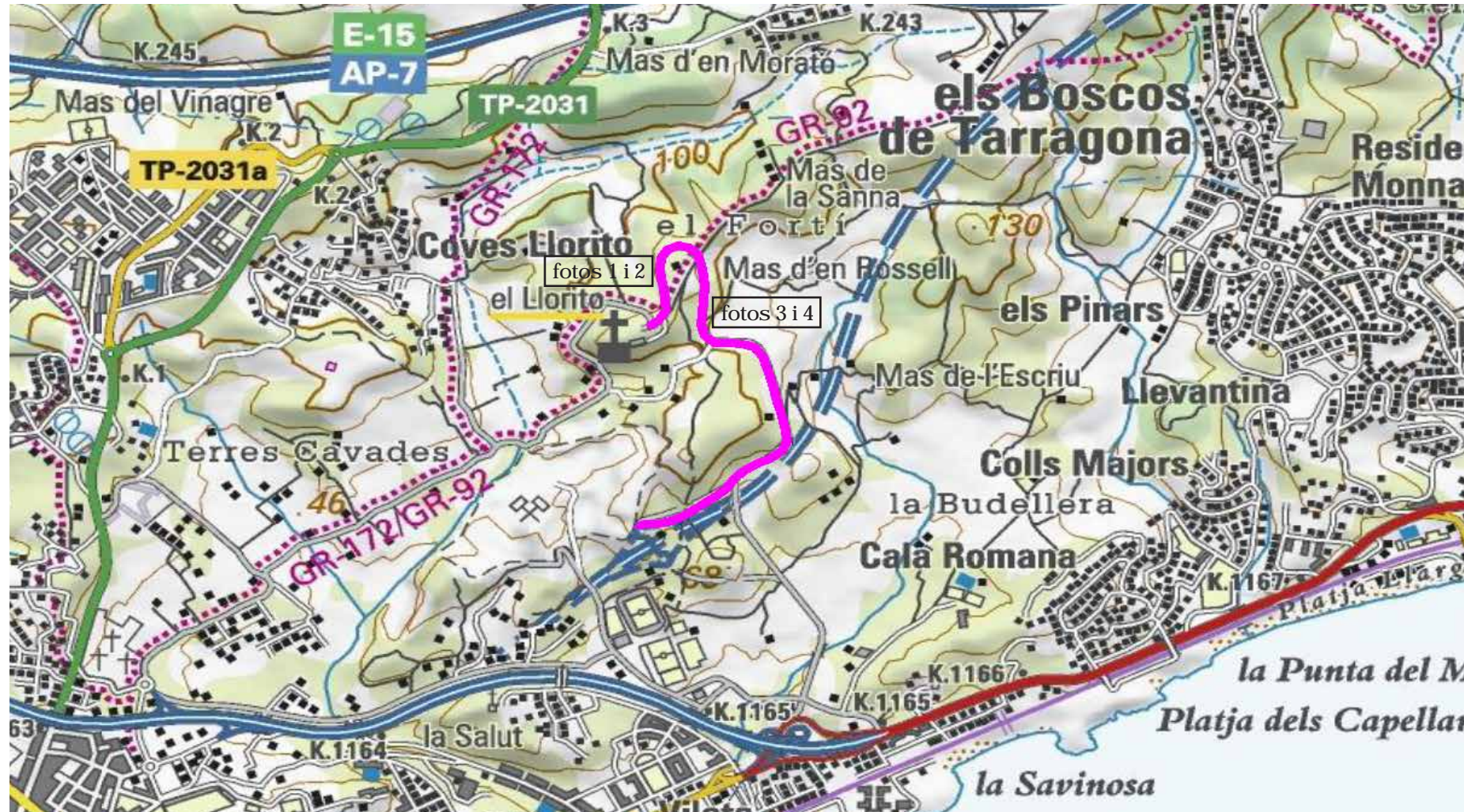
Foto 4

CAMP DE TARRAGONA

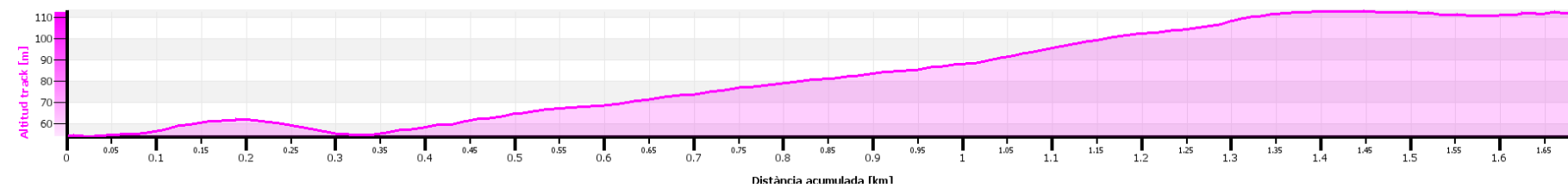
Codi camí	T-4142
Nom del camí :	LA PLANA A VILA-SECA
Terme municipal	Vila-seca
Comarca	TARRAGONÈS
Classificació del camí	G 1b
Origen :	la Plana
Final :	Vila-seca
Longitud:	2,27 km
Amplada :	4,63 m
Tipus paviment:	tractament superficial
Estat paviment:	regular,dolent
Tipus del terreny:	ondulat
Cunetes :	no
Guals (encreuament de barranc a nivell) :	no
O F existents :	si , pk 0+900 pont corredor mediterrani; pk 1+840 tub Armco AP-7 h=2,75
Senyalització:	no
IMD	506
Data de presa de dades:	28 agost 2018

G 1b

T-4214 NOU DE L'ERMITA DEL LLORITO



Planta



Perfil longitudinal



Foto 1



Foto 2



Foto 3



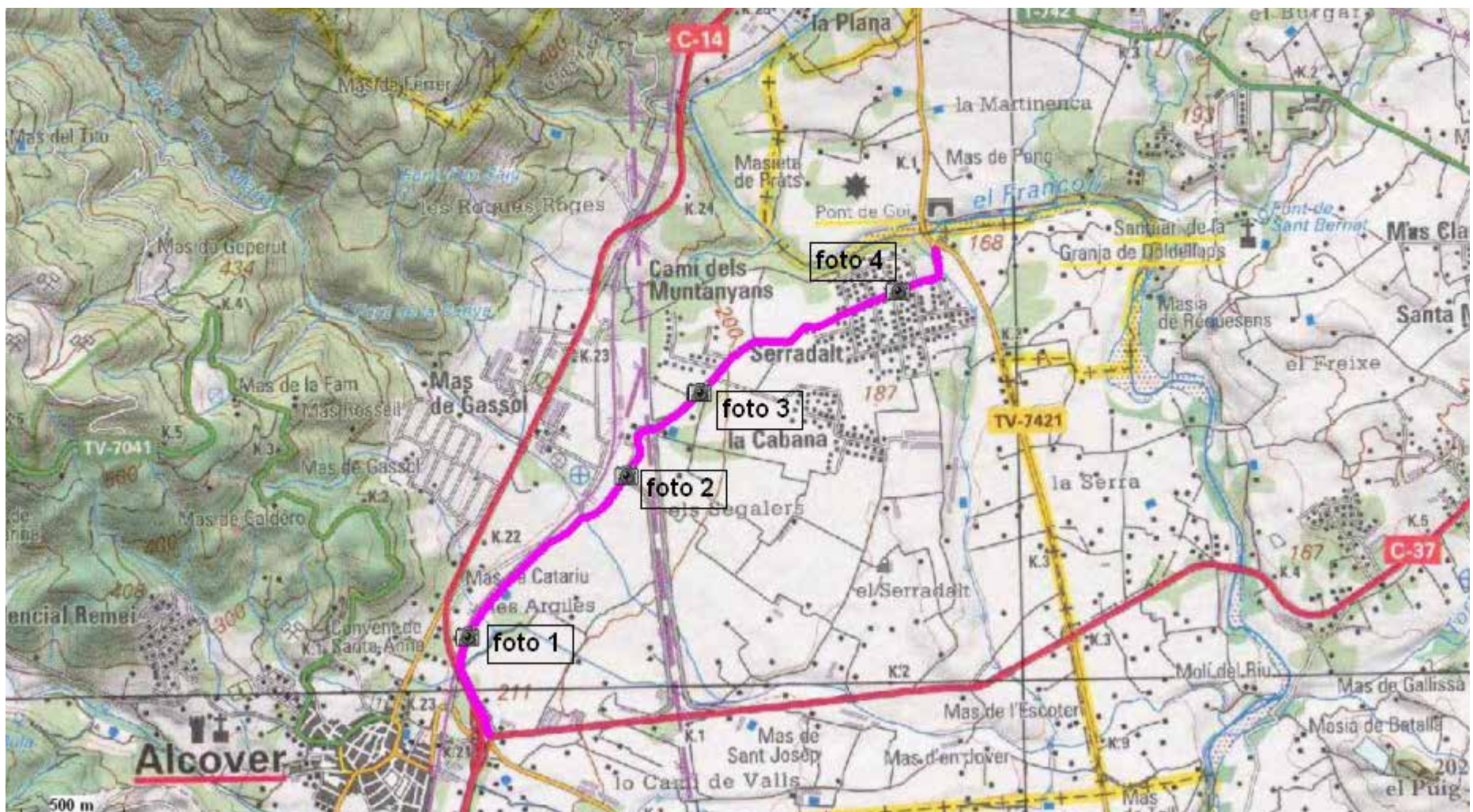
Foto 4

CAMP DE TARRAGONA

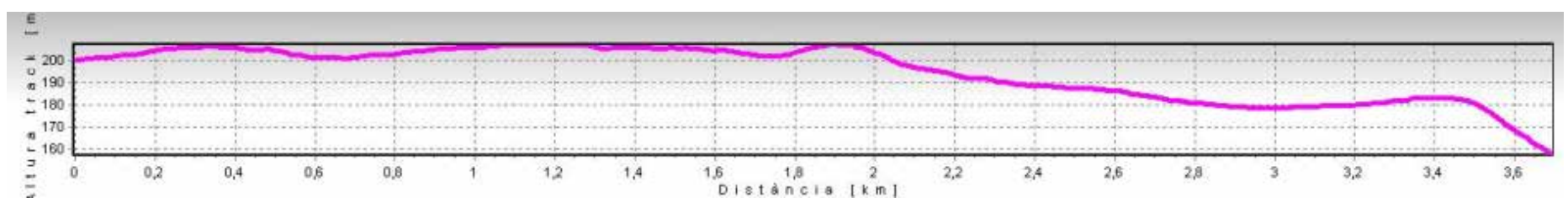
Codi camí	T-4214
Nom del camí :	NOU DE L'ERMITA DEL LLORITO
Terme municipal	Tarragona
Comarca	TARRAGONÈS
Classificació del camí	G 1b
Origen :	rotonda accés A-7
Final :	Ermita Llorito
Longitud:	1,720 km
Amplada :	6,08 m
Tipus paviment:	mescla bituminosa
Estat paviment:	regular
Tipus del terreny:	accidentat
Cunetes :	si
Guals (encreuament de barranc a nivell) :	no
O F existents :	no
Senyalització:	si
IMD	342
Data de presa de dades:	20 juny 2018

G 1b

T-4238 ALCOVER A SERRADALT



Planta



Perfil longitudinal



Foto 1



Foto 2



Foto 3



Foto 4

CAMP DE TARRAGONA

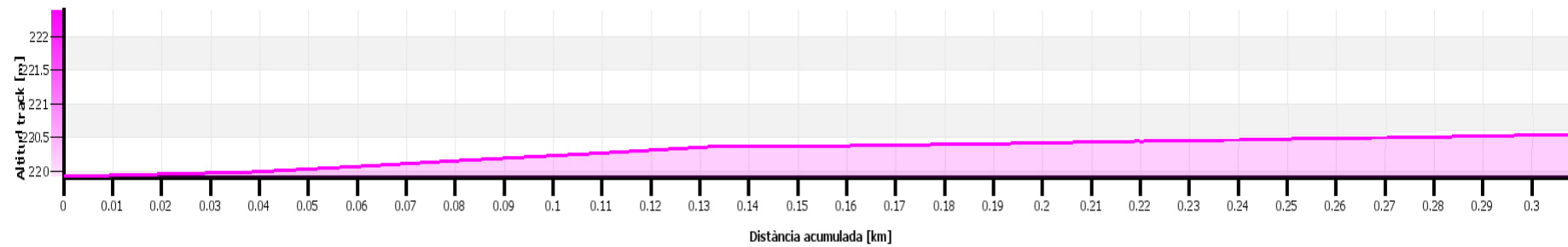
Codi camí	T-4238
Nom del camí :	ALCOVER A SERRADALT
Terme municipal	Alcover
Comarca	ALT CAMP
Classificació del camí	G 1b
Origen :	rotonda Alcover C-37
Final :	TV-7421
Longitud:	3,690 km
Amplada :	4,85 m
Tipus paviment:	mescla bituminosa
Estat paviment:	regular
Tipus del terreny:	accidentat
Cunetes :	si
Guals (encreuament de barranc a nivell) :	si (pks 0+580, 0+700 i 1+325)
O F existents :	si, pont sobre AVE, pk 1+900
Senyalització:	si (fins SACYR)
IMD	534
Data de presa de dades:	23 novembre 2017

G 1b

T-4240 RAMAL A AQUALEÓN



Planta



Perfil longitudinal



Foto 1



Foto 2



Foto 3



Foto 4

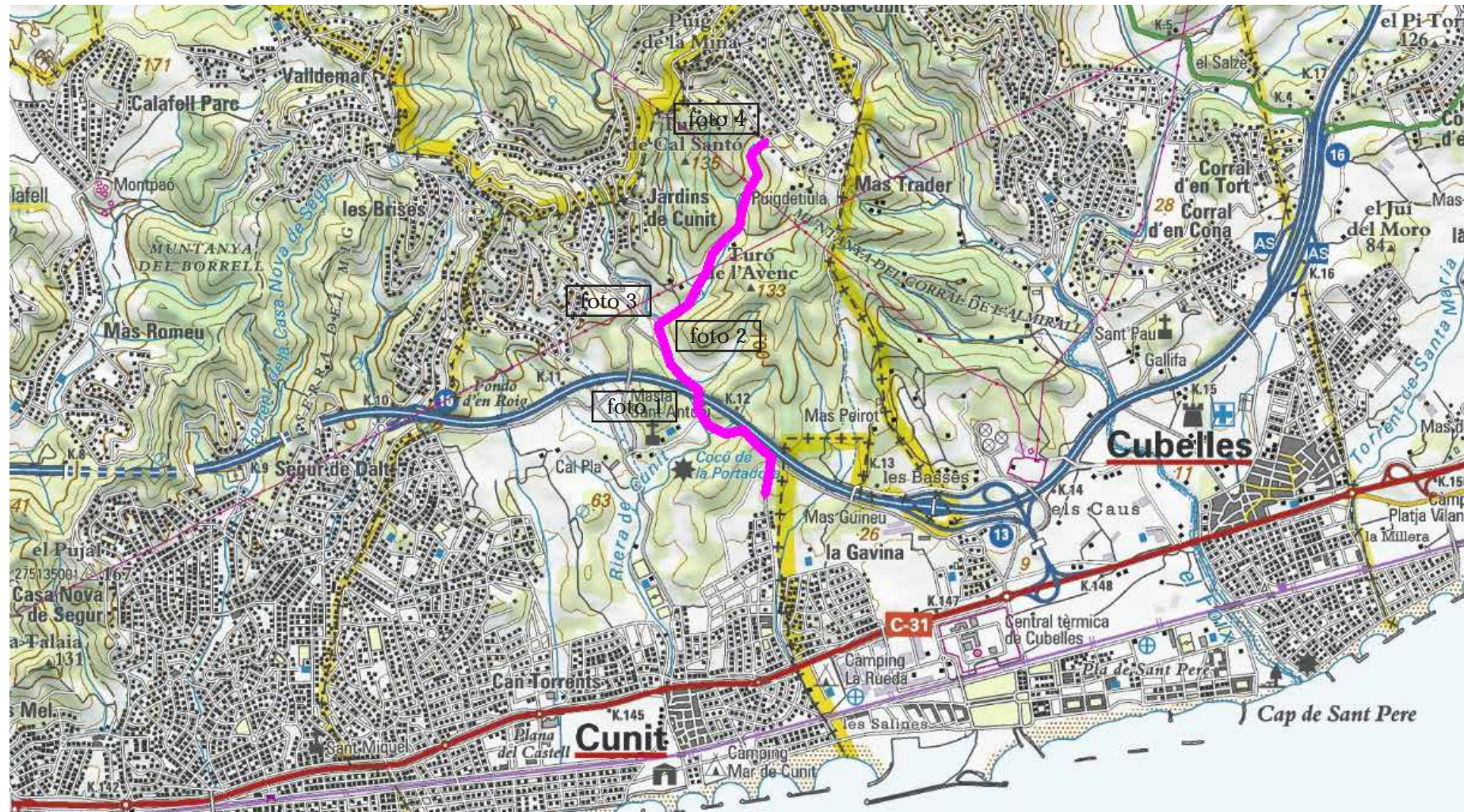
CAMP DE TARRAGONA

Codi camí	T-4240
Nom del camí :	RAMAL A AQUALEÓN
Terme municipal	Bonastre i Albinyana
Comarca	BAIX PENEDÈS
Classificació del camí	G 1b
Origen :	T-4233
Final :	Aqualeón
Longitud:	0,310 km
Amplada :	5,35 m
Tipus paviment:	mescla bituminosa
Estat paviment:	regular
Tipus del terreny:	accidentat
Cunetes :	si , formigonades
Guals (encreuament de barranc a nivell) :	no
O F existents :	no
Senyalització:	no
IMD:	381
Data de presa de dades:	11 octubre 2017

G 1b

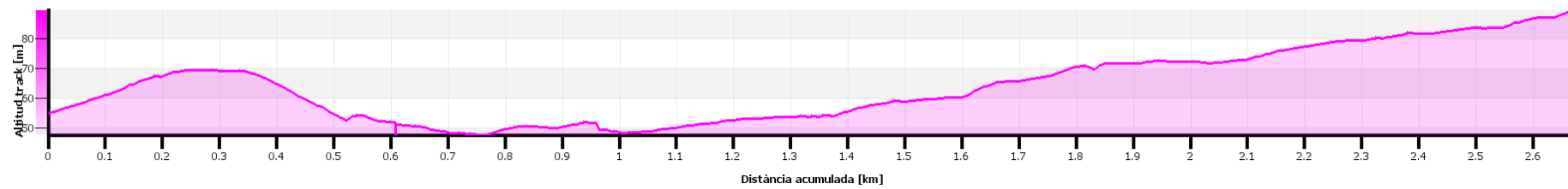
T-4310 MASIES A COSTA CUNIT

CAMP DE TARRAGONA



Codi camí	T-4310
Nom del camí :	MASIES A COSTA CUNIT
Terme municipal	Cunit
Comarca	BAIX PENEDÈS
Classificació del camí	G 1b
Origen :	Masies
Final :	Costa Cunit
Longitud:	2,690 km
Amplada :	5,45 m
Tipus paviment:	tractament superficial
Estat paviment:	regular
Tipus del terreny:	accidentat
Cunetes :	no
Guals (encreuament de barranc a nivell) :	si pk 0+600; pk 1+350; pk 1+700 pas
O F existents :	inferior autopista C-32 pk 0+850 si ,
Senyalització:	parcialment
IMD	1583
Data de presa de dades:	14 juny 2018
	Tram comu carretera i barranc amb molts de Clavegueram pel mig vial des del pk 1+340 al

Planta



Perfil longitudinal



Foto 1



Foto 2



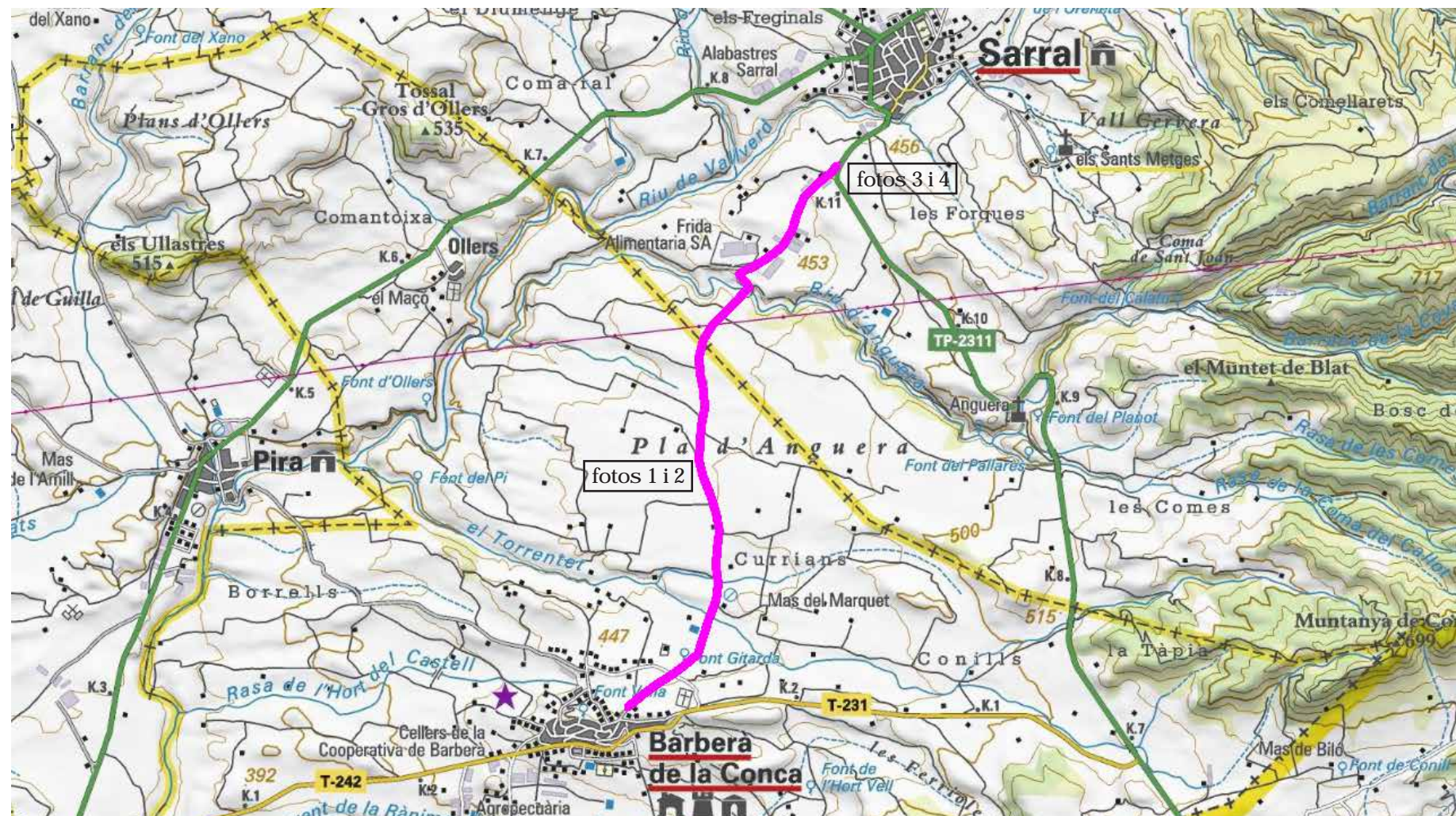
Foto 3



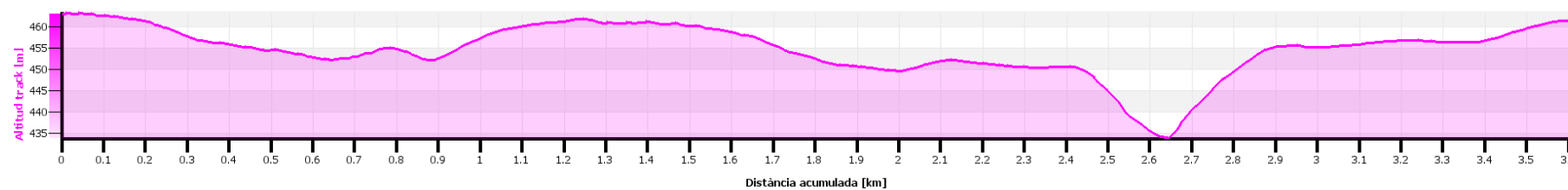
Foto 4

G 1b

T-4314 BARBERÀ DE LA CONCA A SARRAL



Planta



Perfil longitudinal



Foto 1



Foto 2



Foto 3



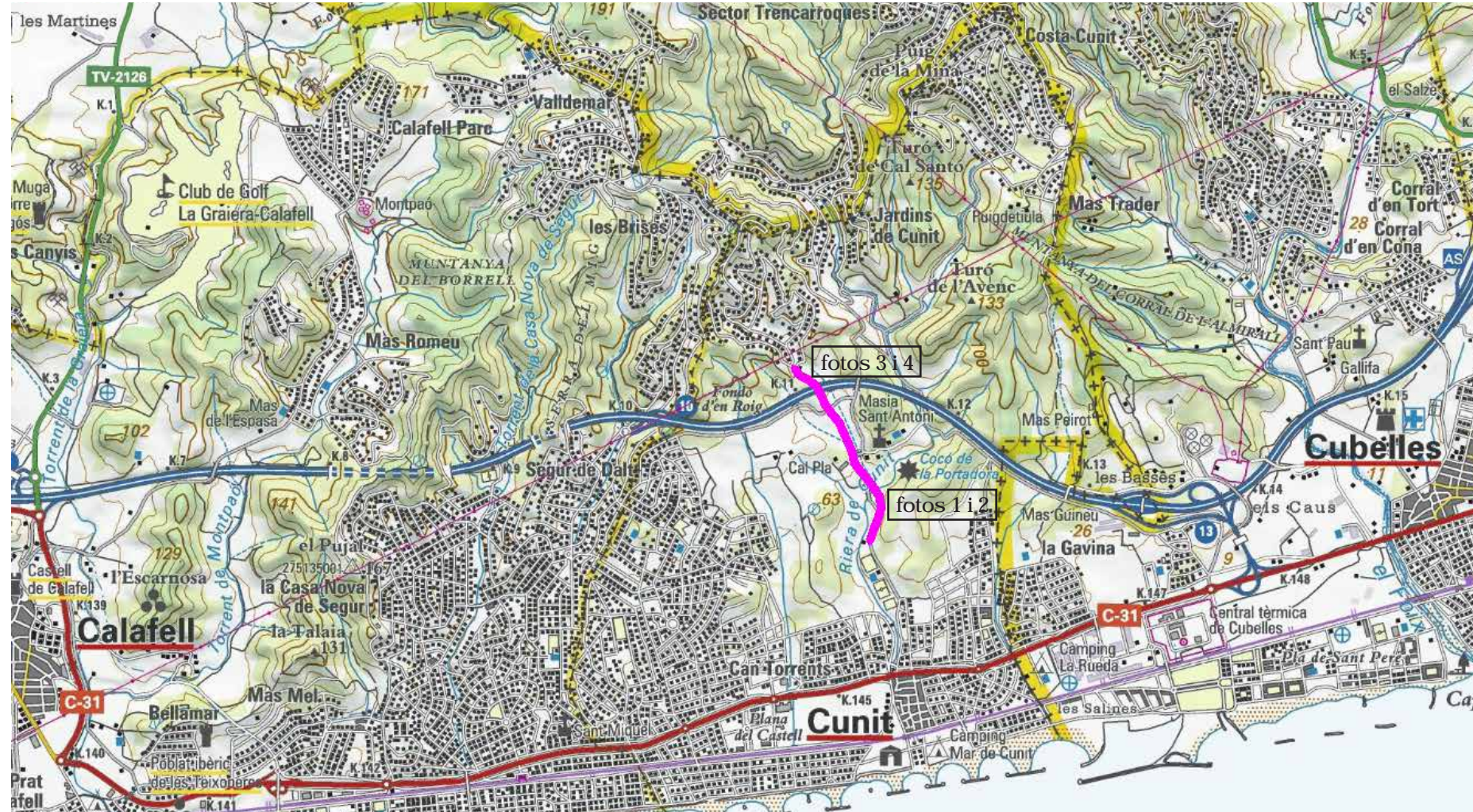
Foto 4

CAMP DE TARRAGONA

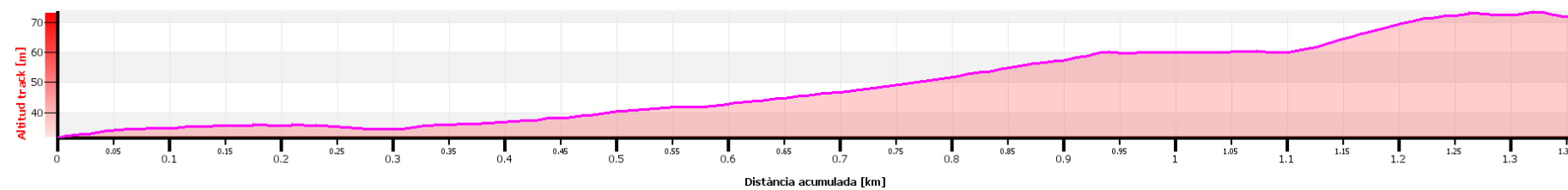
Codi camí	T-4314
Nom del camí :	BARBERÀ DE LA CONCA A SARRAL
Terme municipal	Barberà de la Conca i Sarral
Comarca	CONCA DE BARBERÀ
Classificació del camí	G 1b
Origen :	Barberà de la Conca
Final :	TP-2311 Sarral
Longitud:	3,650 km
Amplada :	4,48 m
Tipus paviment:	860 m de mescla bituminosa, 310 m de formigó 2,480 m de tractament superficial
Estat paviment:	regular tractament superficial, bo mescla bituminosa
Tipus del terreny:	accidentat, molt accidentat
Cunetes :	no
Guais (encreuament de barranc a nivell) :	si, pk 1+800 i pk 2+730
O F existents :	si
Senyalització:	si
IMD	1345
Data de presa de dades:	21 juny 2018

G 1b

T-4319 CUNIT A JARDINS DE CUNIT



Planta



Perfil longitudinal



Foto 1



Foto 2



Foto 3



Foto 4

CAMP DE TARRAGONA

Codi camí	T-4319
Nom del camí :	CUNIT A JARDINS DE CUNIT
Terme municipal	Cunit
Comarca	BAIX PENEDEÈS
Classificació del camí	G 1b
Origen :	Cunit, cementiri
Final :	Jardins de Cunit
Longitud:	1,260 km
Amplada :	7,55 m
Tipus paviment:	mescla bituminosa
Estat paviment:	bo
Tipus del terreny:	accidentat
Cunetes :	si
Guals (encreuament de barranc a nivell) :	no
O F existents :	pas barranc pk 0+330 pas inferior autopista C-32 1+060
Senyalització:	si

IMD	1856
Data de presa de dades:	19 octubre 2017

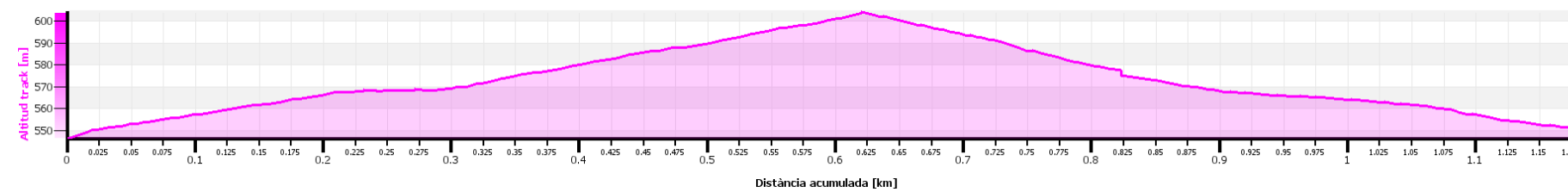
G 1b

CAMP DE TARRAGONA



Codi camí	T-4327
Nom del camí :	QUEROL A SEGUER
Terme municipal	Querol i Pontils
Comarca	ALT CAMP I CONCA DE BARBERÀ
Classificació del camí	G 1b
Origen :	C-37 (pk 36,730)
Final :	T-201 (pk 11,700)
Longitud:	1,220 km
Amplada :	4,60 m
Tipus paviment:	650 m mescla bituminosa; 230 m de formigó i 340 m de tractament superficial
Estat paviment:	regular/bo mescla bituminosa; dolent formigó i regular tractament superficial
Tipus del terreny:	accidentat
Cunetes :	si
Guals (encreuament de barranc a nivell) :	no
O F existents :	si
Senyalització:	no
IMD	33
Data de presa de dades:	15 novembre 2017

Planta



Perfil longitudinal



Foto 1

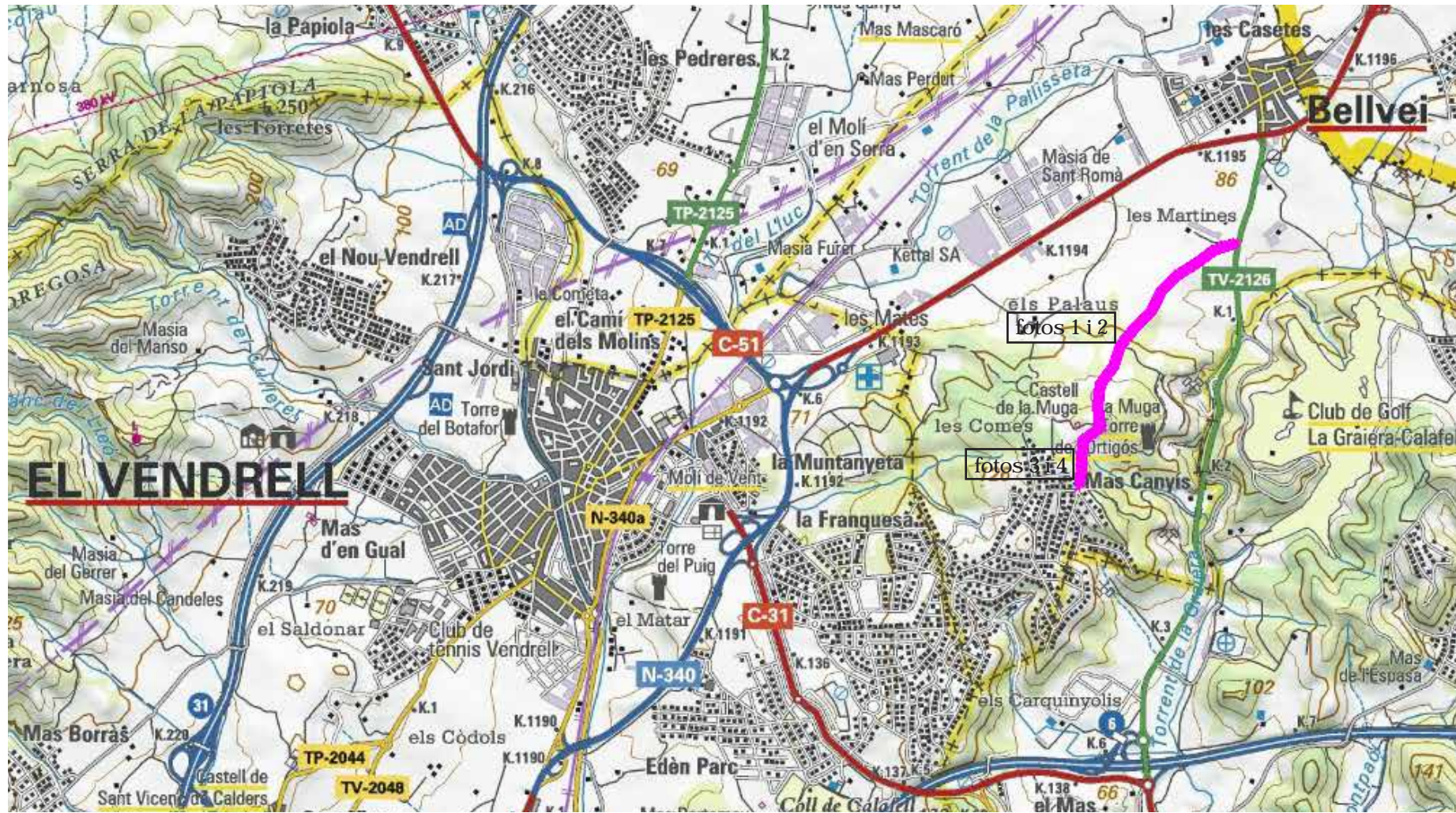
Foto 2

Foto 3

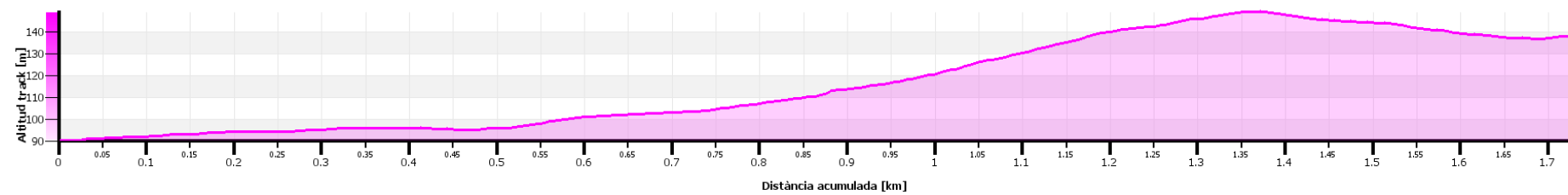
Foto 4

G 1b

T-4331 ACCÈS A LA BARONIA DEL MAR



Planta



Perfil longitudinal



Foto 1



Foto 2



Foto 3



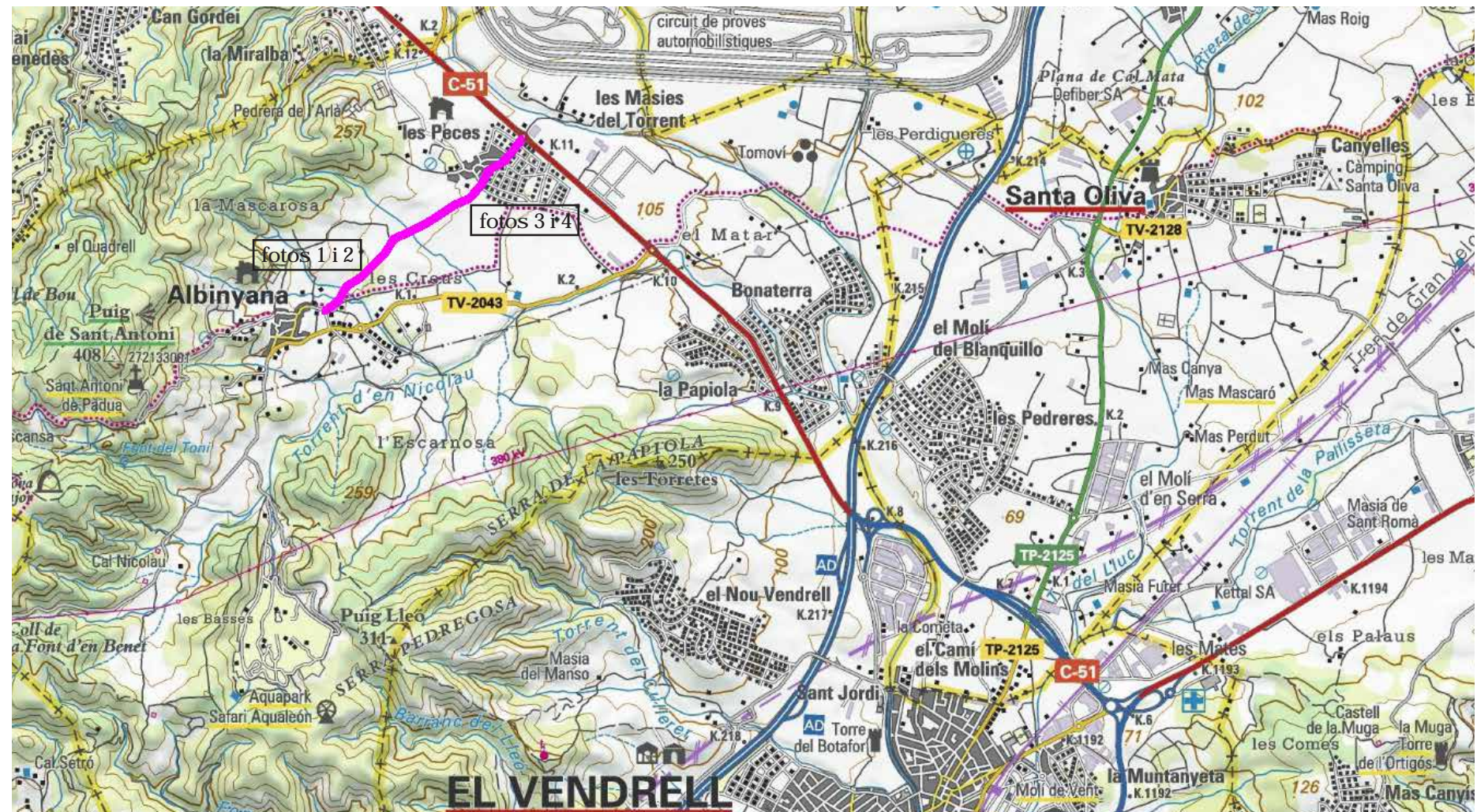
Foto 4

CAMP DE TARRAGONA

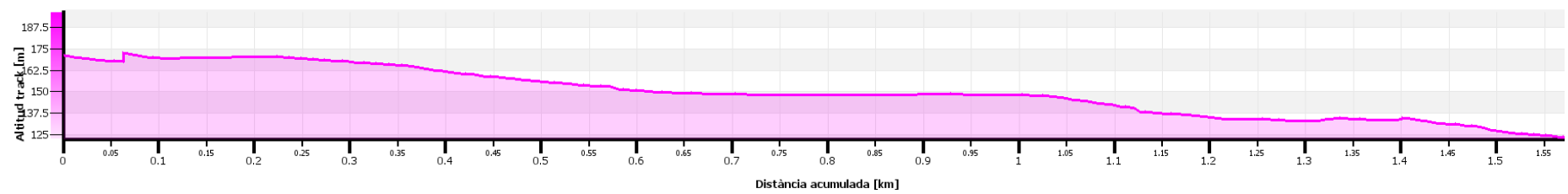
Codi camí	T-4331
Nom del camí :	ACCÈS A LA BARONIA DEL MAR
Terme municipal	Bellvei
Comarca	BAIX PENEDE`S
Classificació del camí	G 1b
Origen :	TV - 2126
Final :	Baronia del Mar
Longitud:	1,82 km
Amplada :	7,12 m
Tipus paviment:	tractament superficial
Estat paviment:	regular
Tipus del terreny:	accidentat, molt accidentat
Cunetes :	no
Guals (encreuament de barranc a nivell) :	no
O F existents :	no
Senyalització:	no
IMD	554
Data de presa de dades:	12 juny 2018

G 1b

T-4333 ALBINYANA A LES PECES



Planta



Perfil longitudinal



Foto 1



Foto 2



Foto 3



Foto 4

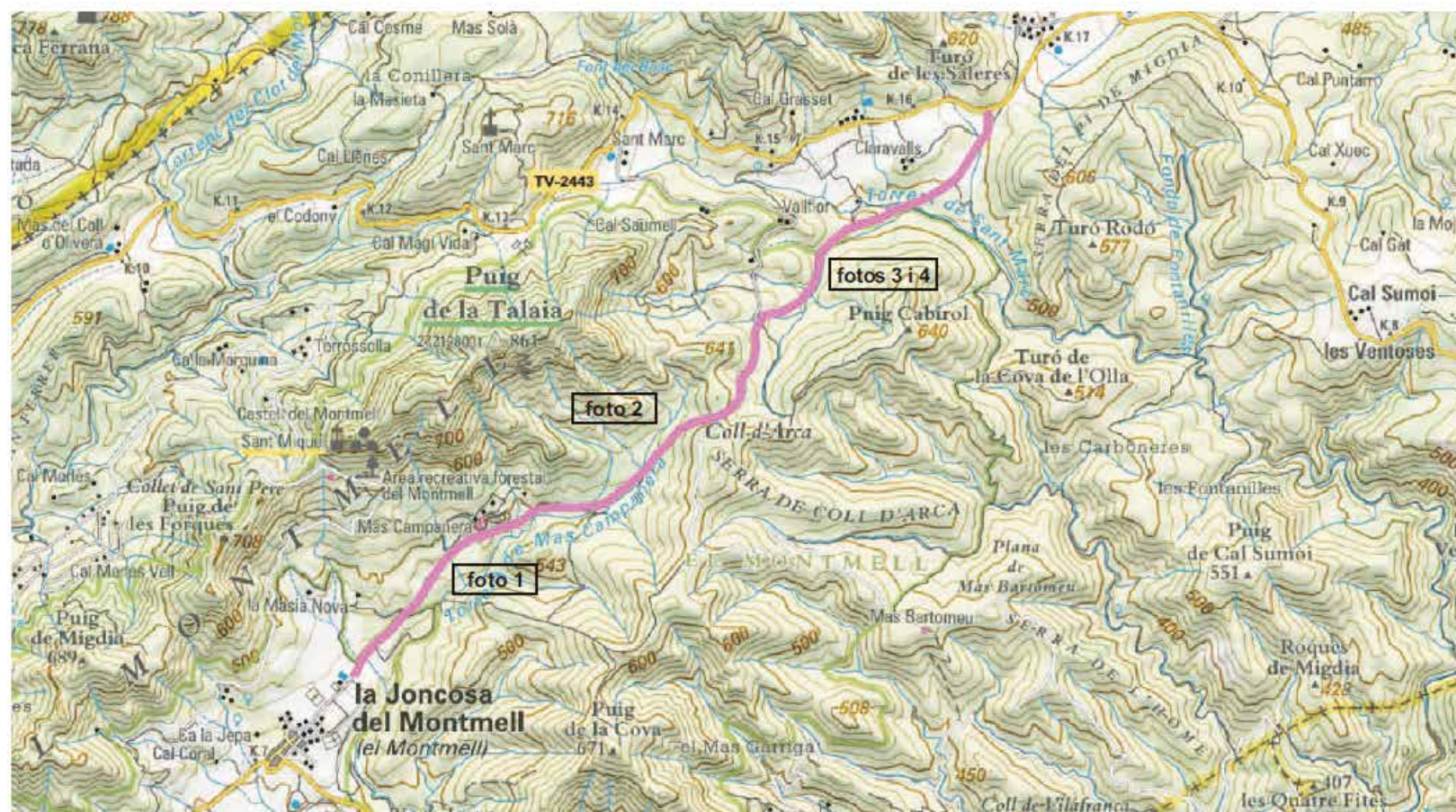
CAMP DE TARRAGONA

Codi camí	T-4333
Nom del camí :	ALBINYANA A LES PECES
Terme municipal	Albinyana
Comarca	BAIX PENEDEÈS
Classificació del camí	G 1b
Origen :	Albinyana
Final :	les Peces
Longitud:	1,58 km
Amplada :	6,34 m
Tipus paviment:	tractament superficial
Estat paviment:	dolent
Tipus del terreny:	accidentat
Cunetes :	no
Guals (encreuament de barranc a nivell) :	no
O F existents :	si
Senyalització:	no
IMD	558
Data de presa de dades:	18 octubre 2018

G 1b

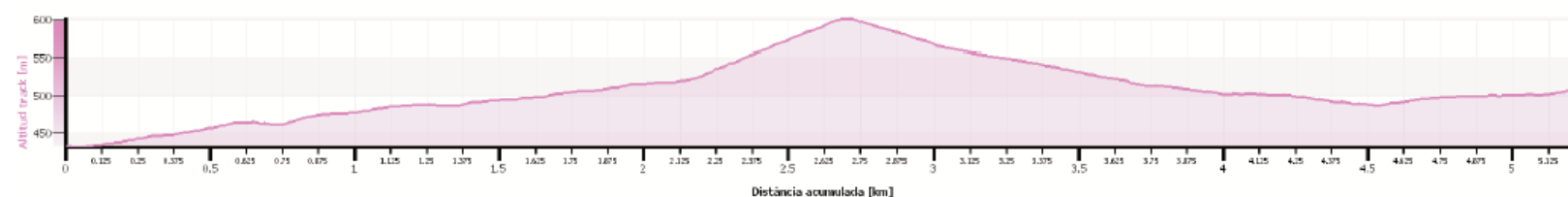
T-4334 LA JONCOSA DEL MONTMELL A AIGUAVIVA

CAMP DE TARRAGONA



Codi camí	T-4334
Nom del camí :	LA JONCOSA DEL MONTMELL A AIGUAVIVA
Terme municipal	el Montmell
Comarca	BAIX PENEDES
Classificació del camí	G 1b
Origen :	rotonda a la Joncosa del Montmell,
Final :	lloc d'inici de la circumval·lació
Longitud:	TV-2443 al pk 16+450
Amplada :	5,300 m
Tipus paviment:	5,51 m mescla bituminosa
Estat paviment:	6,00 m formigó
Tipus del terreny:	mescla bituminosa i formigó
Cunetes :	regular
Guals (encreuament de barranc a nivell) :	si
O F existents :	si, en pk 0,7 i pk 1,0
Senyalització:	si, horitzontal i vertical i barres seguretats
IMD	si
Data de presa de dades:	174
	19 octubre 2017

Planta



Perfil longitudinal



Foto 1



Foto 2



Foto 3



Foto 4

G 1b

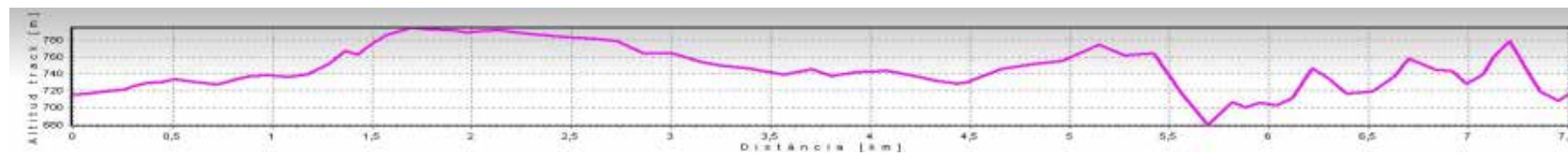
T-4339 CONESA A FORÈS

CAMP DE TARRAGONA



Codi camí	T-4339
Nom del camí :	CONESA A FORÈS
Terme municipal	Conesa i Forès
Comarca	CONCA DE BARBERÀ
Classificació del camí	G 1b
Origen :	T-230 Conesa
Final :	T-222 Forès
Longitud:	3,690 km
Amplada :	4,96 m
Tipus paviment:	mescla bituminosa
Estat paviment:	bo
Tipus del terreny:	accidentat
Cunetes :	si
Guals (encreuament de barranc a nivell) :	no
O F existents :	si
Senyalització:	no
IMD	304
Data de presa de dades:	30 maig 2018

Planta



Perfil longitudinal



Foto 1



Foto 2



Foto 3

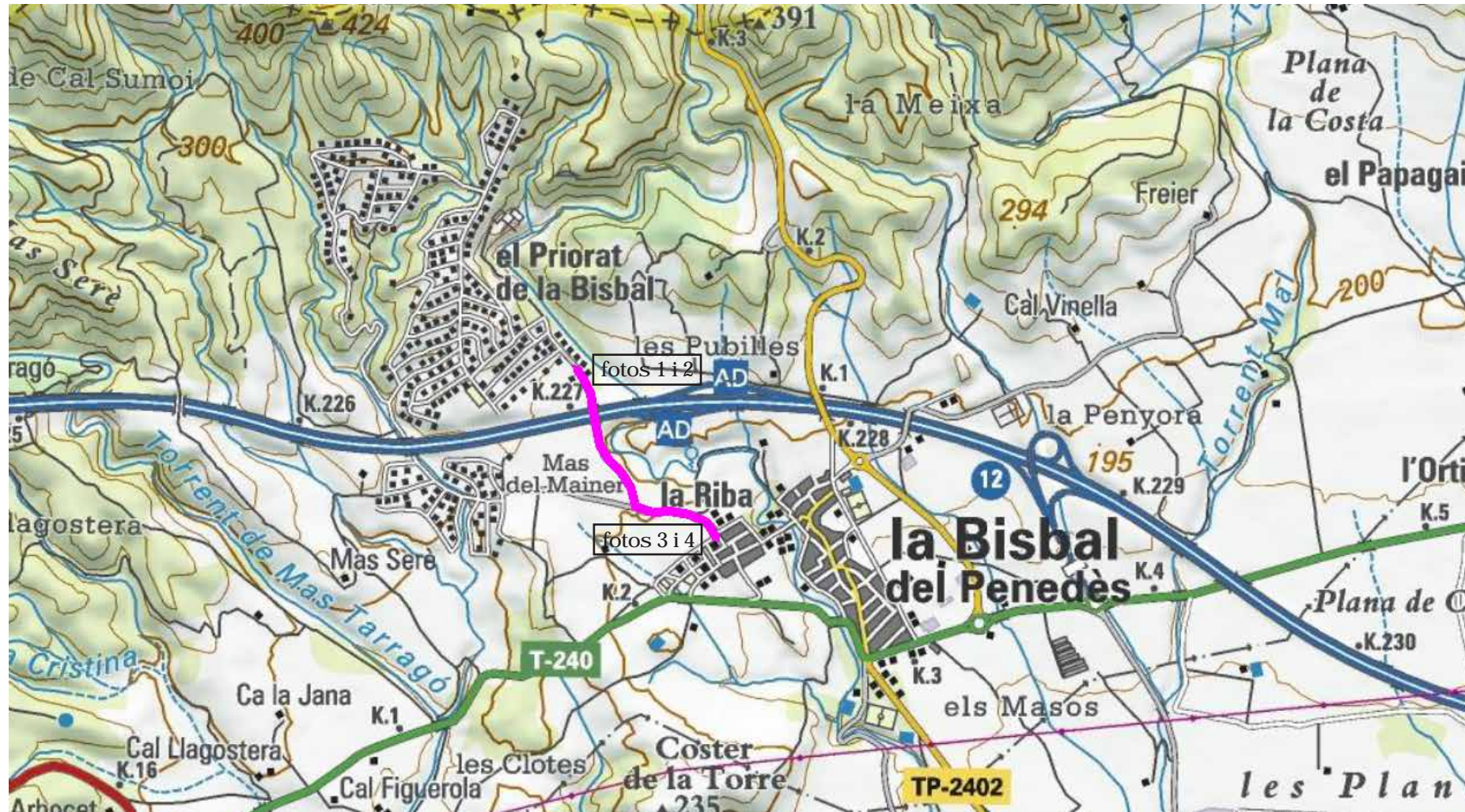


Foto 4

G 1b

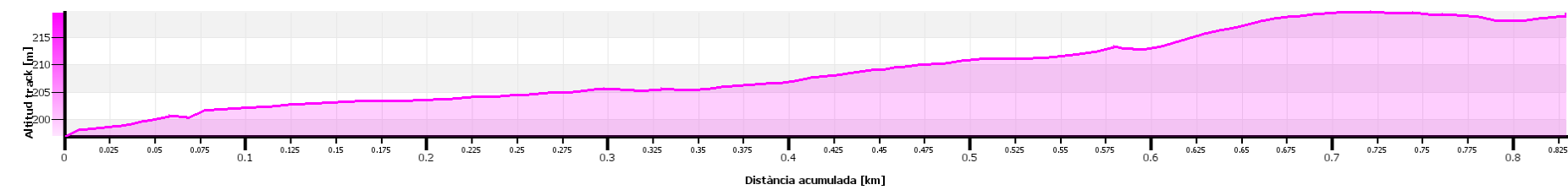
T-4344 BISBALDEL PENEDÈS A PRIORAT DE LA BISBAL

CAMP DE TARRAGONA



Planta

Codi camí	T-4344
Nom del camí :	BISBAL DEL PENEDÈS A PRIORAT DE LA BISBAL
Terme municipal	La Bisbal del Penedès
Comarca	BAIX PENEDÈS
Classificació del camí	G 1b
Origen :	La Bisbal del Penedès
Final :	Priorat de la Bisbal
Longitud:	0,85 km
Amplada :	7,50 m
Tipus paviment:	mescla bituminosa
Estat paviment:	regular
Tipus del terreny:	ondulat
Cunetes :	no
Guals (encreuament de barranc a nivell) :	no
O F existents :	pont sobre AP 2 (pk 0+680)
Senyalització:	
IMD	1355
Data de presa de dades:	07 juliol 2018
	via il·luminada



Perfil longitudinal



Foto 1



Foto 2



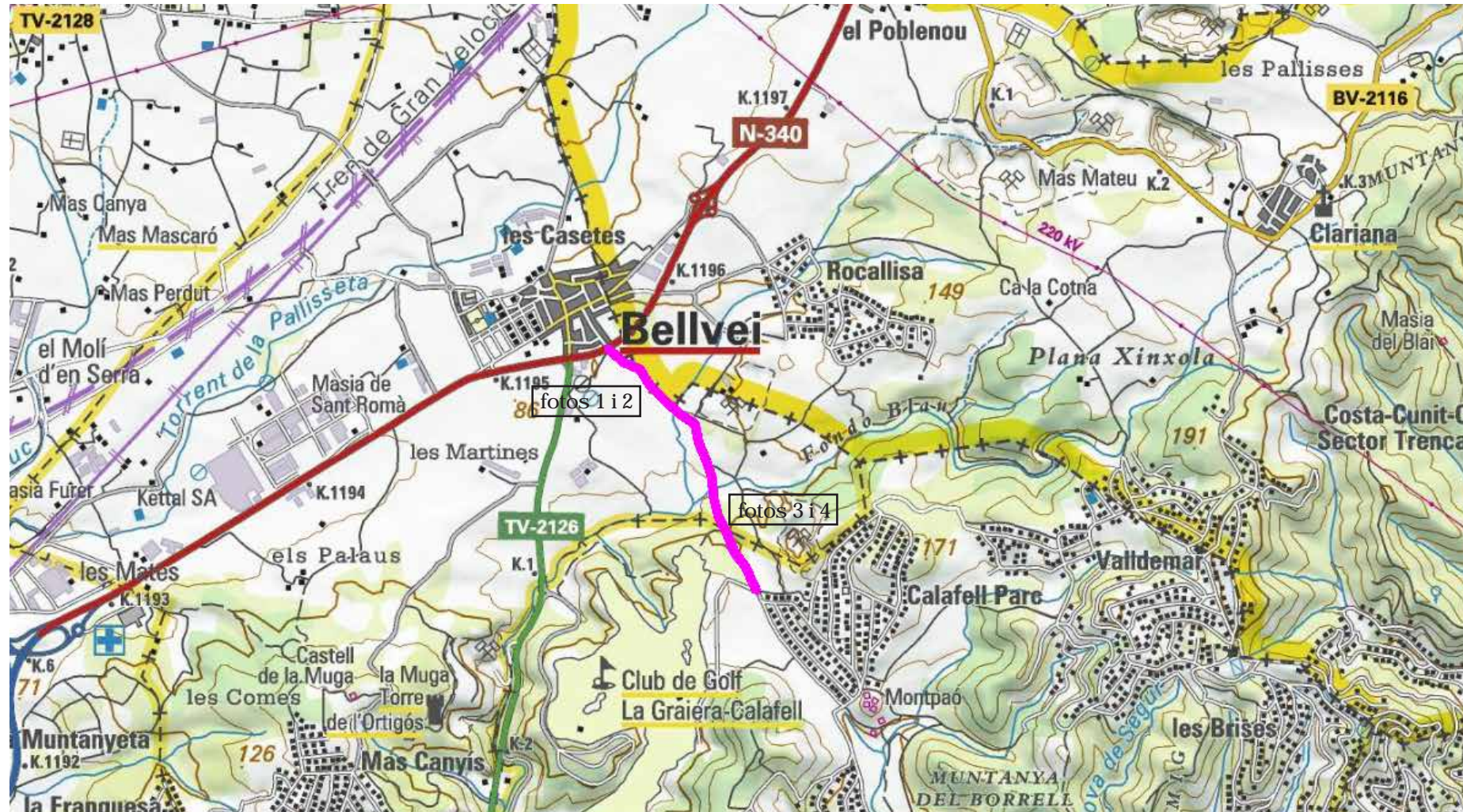
Foto 3



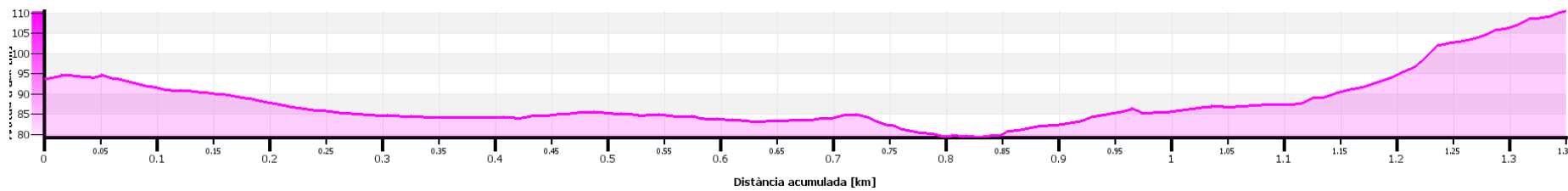
Foto 4

G 1b

T-4348 ACCÈS A CALAFELLPARC



Planta



Perfil longitudinal



Foto 1



Foto 2



Foto 3



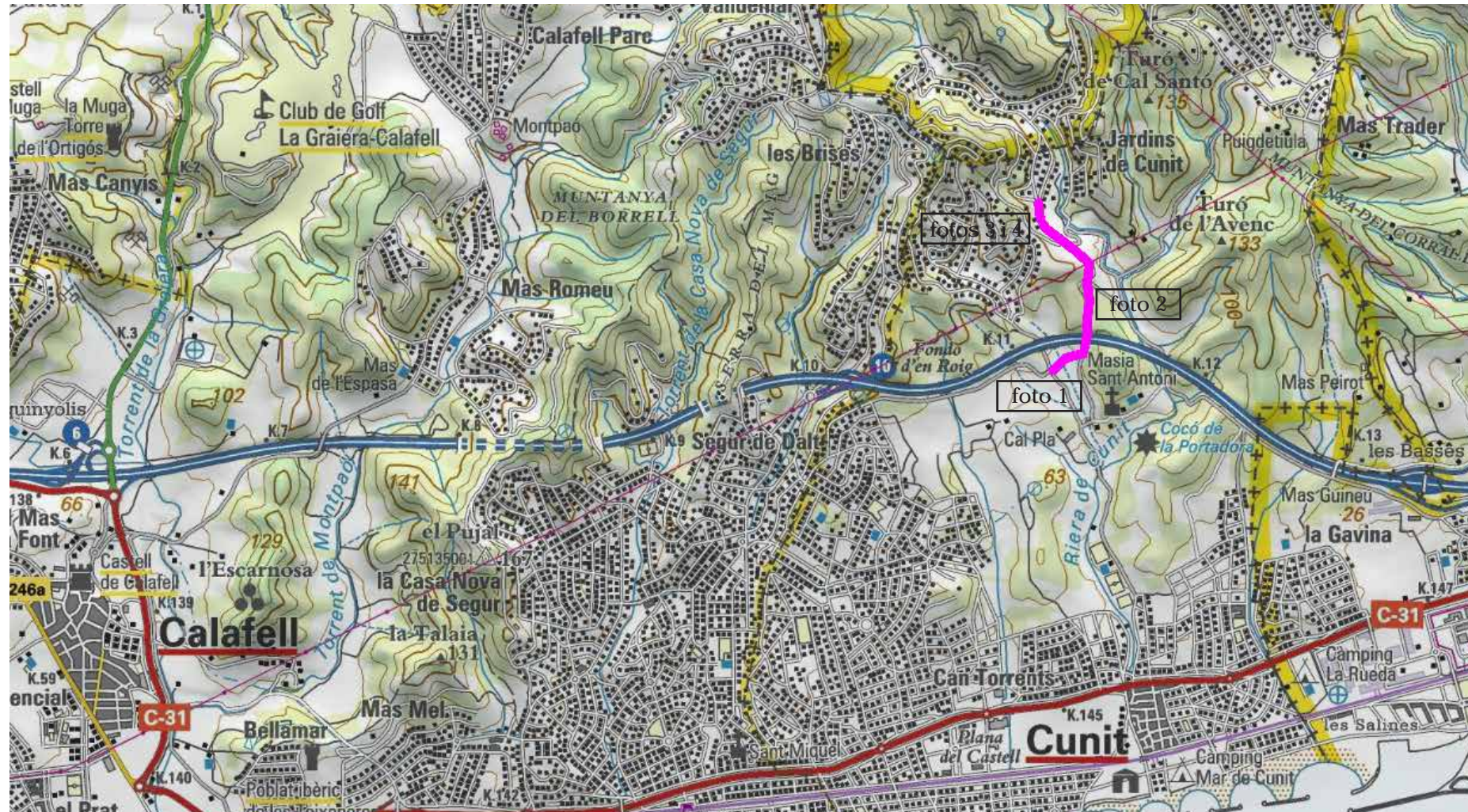
Foto 4

CAMP DE TARRAGONA

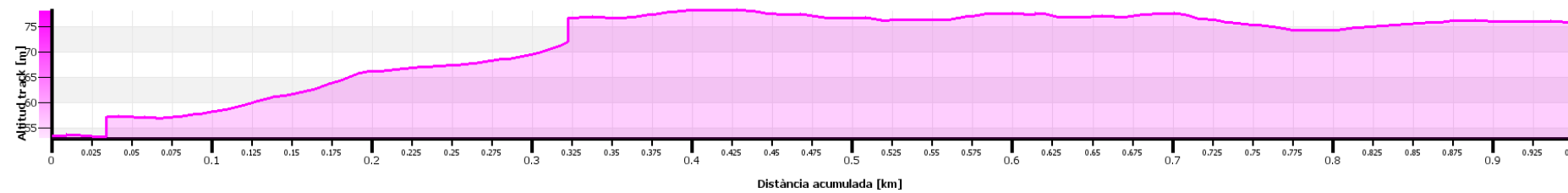
Codi camí	T-4348
Nom del camí :	ACCÈS A CALAFELL PARC
Terme municipal	Bellvei i Calafell
Comarca	BAIX PENEDEÈS
Classificació del camí	G 1b
Origen :	N - 340 (Bellvei)
Final :	Calafell Parc
Longitud:	1,37 km
Amplada :	5,88 m
Tipus paviment:	tractament superficial
Estat paviment:	dolent
Tipus del terreny:	accidentat
Cunetes :	no
Guals (encreuament de barranc a nivell) :	pk 0+410 i pk 0,861
O F existents :	no
Senyalització:	727
IMD	
Data de presa de dades:	14 juny 2018
	tram en molt mal estat fins el 0+900

G 1b

T-4349 CUNIT A ROSERS



Planta



Perfil longitudinal



Foto 1




Foto 2



Foto 3



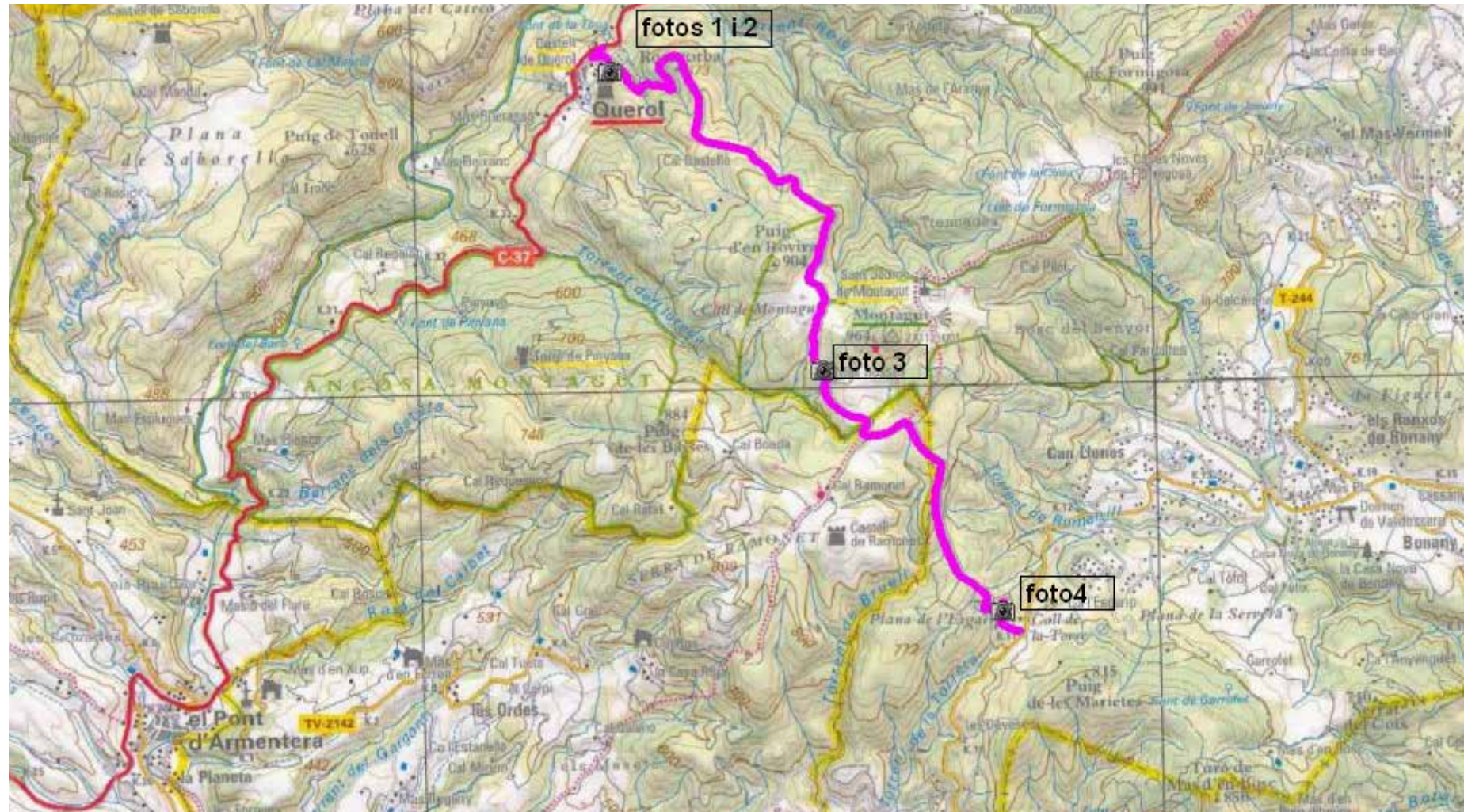
Foto 4

CAMP DE TARRAGONA

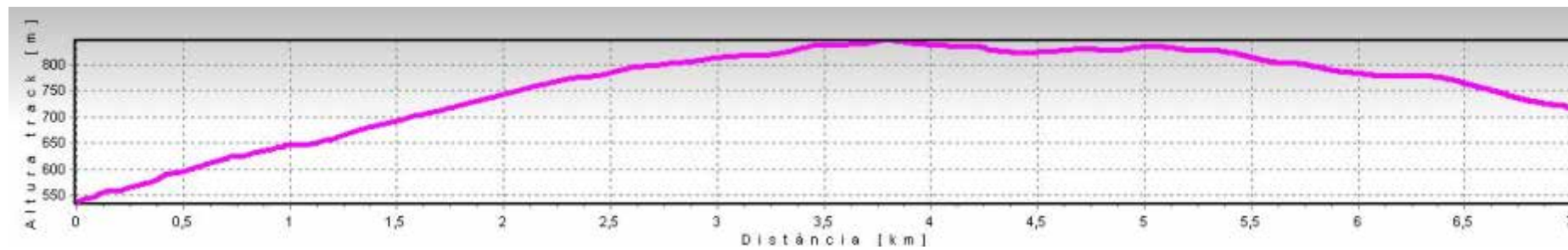
Codi camí	T-4349
Nom del camí :	CUNIT A ROSERS
Terme municipal	Cunit
Comarca	BAIX PENEDEÈS
Classificació del camí	G 1b
Origen :	camí a Jardins de Cunit
Final :	Rosers
Longitud:	1,150 km
Amplada :	6,33 m
Tipus paviment:	tractament superficial
Estat paviment:	regular
Tipus del terreny:	accidentat
Cunetes :	no
Guals (encreuament de barranc a nivell) :	si pk 0+100
O F existents :	pont sobre autopista C-32 pk 0+264
Senyalització:	si , parcialment
IMD	1201
Data de presa de dades:	06 setembre 2018
	fins el pk 0+400 = 6,00 m d'ample la resta de 4,50 m

G 1b

T-4355 QUEROL AL COLLDE LATORRETA



Planta



Perfil longitudinal



Foto 1

Foto 2

Foto 3

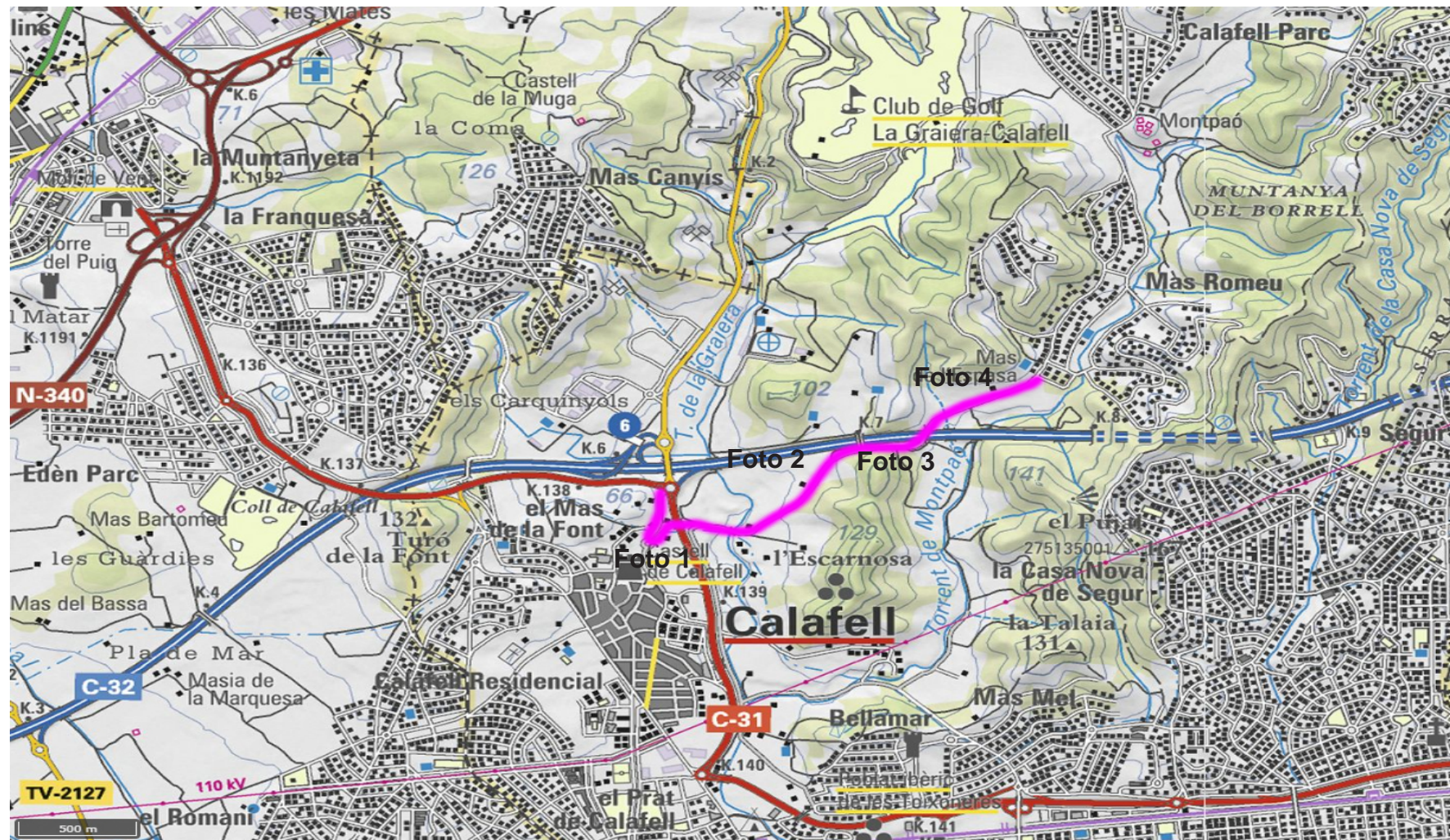
Foto 4

CAMP DE TARRAGONA

Codi camí	T-4355
Nom del camí :	QUEROL AL COLL DE LA TORRETA
Terme municipal	Querol i Pont d'Armentera
Comarca	ALT CAMP
Classificació del camí	G 1b
Origen :	Querol, C-37 pk 34,550
Final :	TV-2441 pk 11,050
Longitud:	7,140 km
Amplada :	4,84 m
Tipus paviment:	930 m de formigó; 6,211 de tractament superficial
Estat paviment:	regular
Tipus del terreny:	accidentat, molt accidentat
Cunetes :	si
Guals (encreuament de barranc a nivell) :	no
O F existents :	si
Senyalització:	no, pero en barrera de seguretat el primer tram formigonat de 430 m de Querol direcció Coll de la Torreta
IMD	48
Data de presa de dades:	16 novembre 2017

G 1b

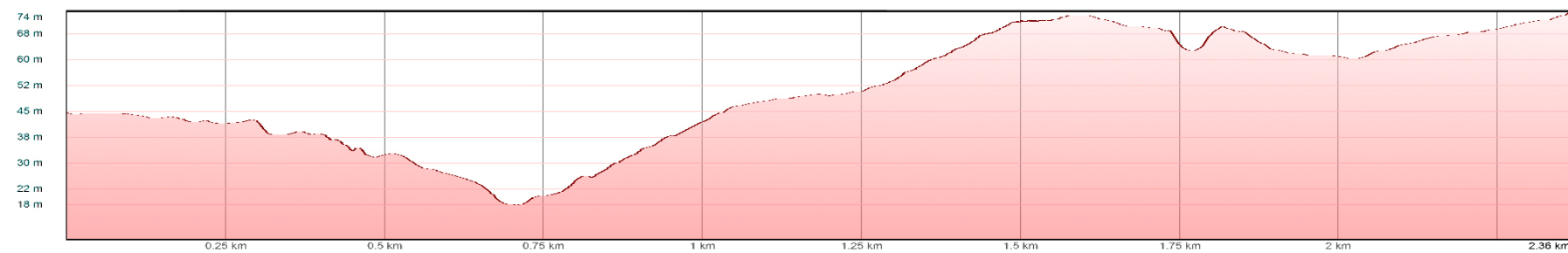
T-4362 ACCÉS A MAS ROMEU



CAMP DE TARRAGONA

Codi camí	T-4362
Nom del camí :	Accés a Mas Romeu
Terme municipal	Calafell
Comarca	BAIX PENEDEès
Classificació del camí	G 1b
Origen :	C-32
Final :	Mas Romeu
Longitud:	2,370 km
Amplada :	7,80 m
Tipus paviment:	mescla bituminosa
Estat paviment:	bo/regular
Tipus del terreny:	pla/ondulat
Cunetes :	si, trams formigonats
Guals (encreuament de barranc a nivell) :	no
O F existents :	si. sota C-32 i sobre C-31, pont sobre torrent de la Grallera
Senyalització:	si
IMD:	978
Data de presa de dades:	10 novembre 2017

Planta



Perfil longitudinal



Foto 1



Foto 2



Foto 3



Foto 4

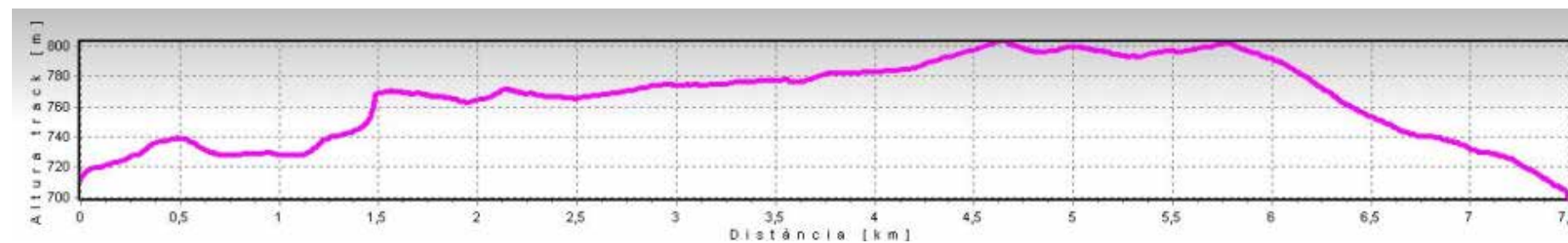
G 1b

T-4380 CONESA A SANTA COLOMA DE QUERALT

CAMP DE TARRAGONA



Planta



Perfil longitudinal



Foto 1

Foto 2

Foto 3

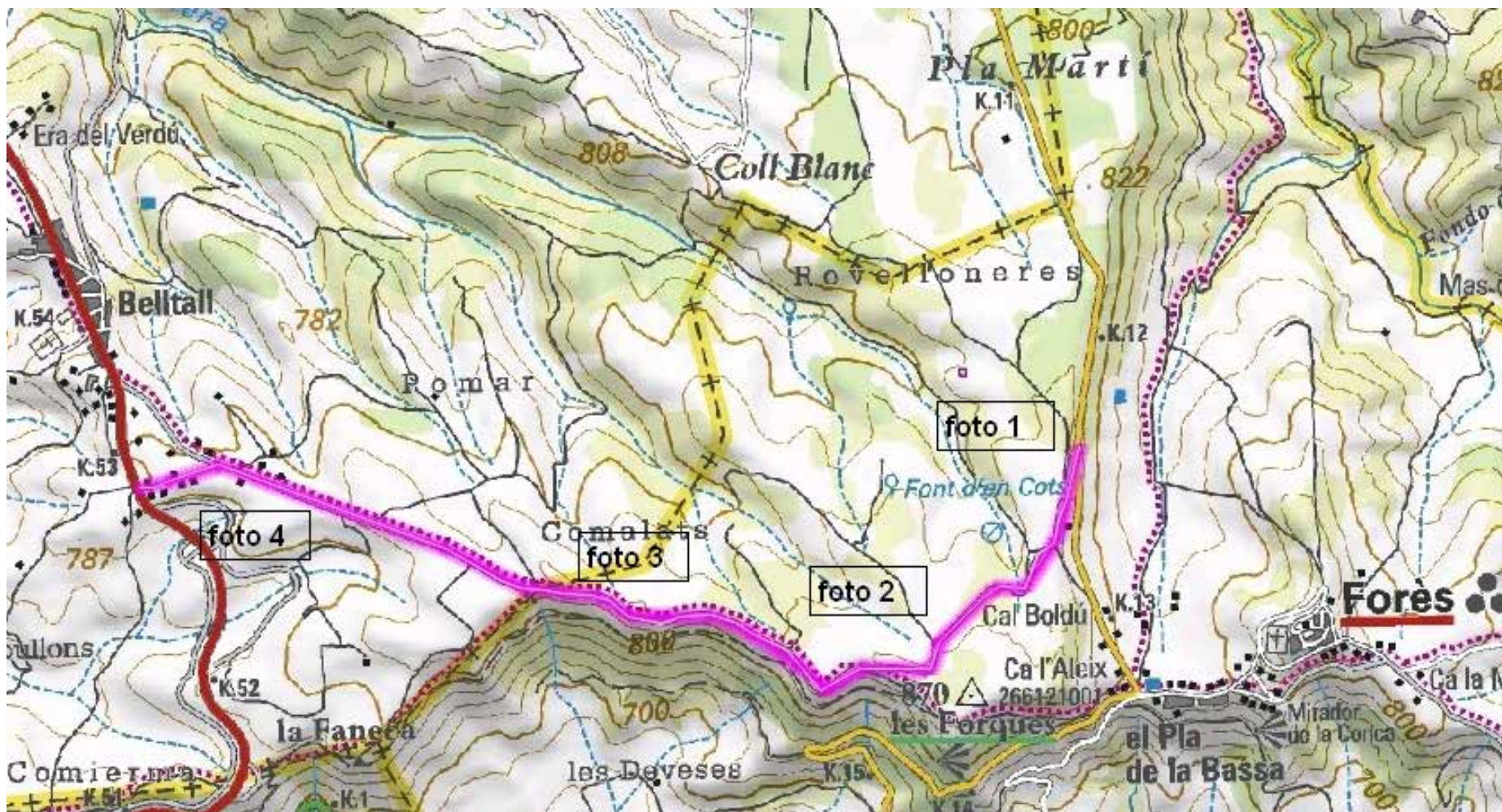
Foto 4

Codi camí	T-4380
Nom del camí :	CONESA A SANTA COLOMA DE QUERALT Conesa, les Piles de Gaià, Santa Coloma de Queralt CONCA
Terme municipal	DE BARBERÀ
Comarca	G 1b
Classificació del camí	Conesa T-243 pk 11,7
Origen :	C-241d (Santa Coloma)
Final :	7,500 km
Longitud:	4,87 m
Amplada :	5,4 km tractament superficial i 2,1 km mescla bituminosa
Tipus paviment:	bo (pk 0+00 al 3+00); bo (pk 3+000 al 5+100);
Estat paviment:	regular-dolent (pk 5+100 al 7+500)
Tipus del terreny:	accidentat
Cunetes :	si
Guals (encreuament de barranc a nivell) :	no
O F existents :	no
Senyalització:	no
IMD	67
Data de presa de dades:	20 novembre 2017

G 1b

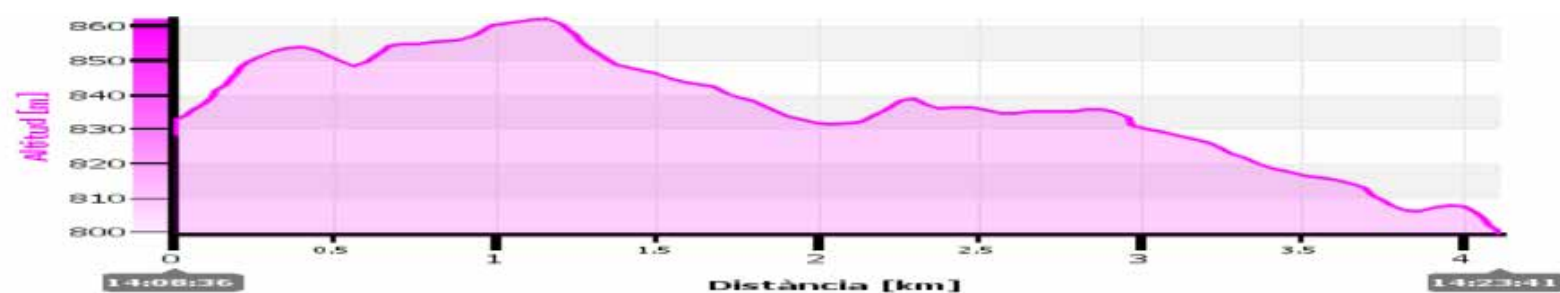
T-4389 FORÈS A BELLTALL

CAMP DE TARRAGONA



Planta

Codi camí	T-4389
Nom del camí :	FORÈS A BELLTALL
Terme municipal	Forès, Passanant i Belltall
Comarca	CONCA DE BARBERÀ
Classificació del camí	G 1b
Origen :	T-222
Final :	C-14
Longitud:	4,13 km
Amplada :	4,88 m
Tipus paviment:	mescla bituminosa
Estat paviment:	regular,dolent
Tipus del terreny:	accidentat
Cunetes :	si
Guals (encreuament de barranc a nivell) :	no
O F existents :	si
Senyalització:	no
IMD	89
Data de presa de dades:	30 maig 2018



Perfil longitudinal



Foto 1



Foto 2



Foto 3



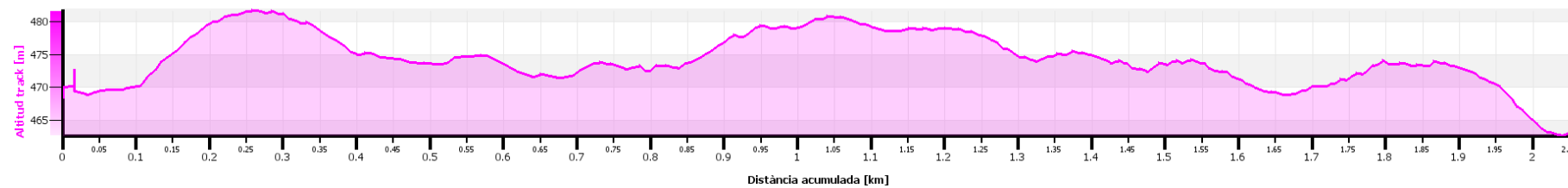
Foto 4

G 1b

T-4397 FIGUEROLA DEL CAMP A CABRA DEL CAMP



Planta



Perfil longitudinal



Foto 1



Foto 2



Foto 3



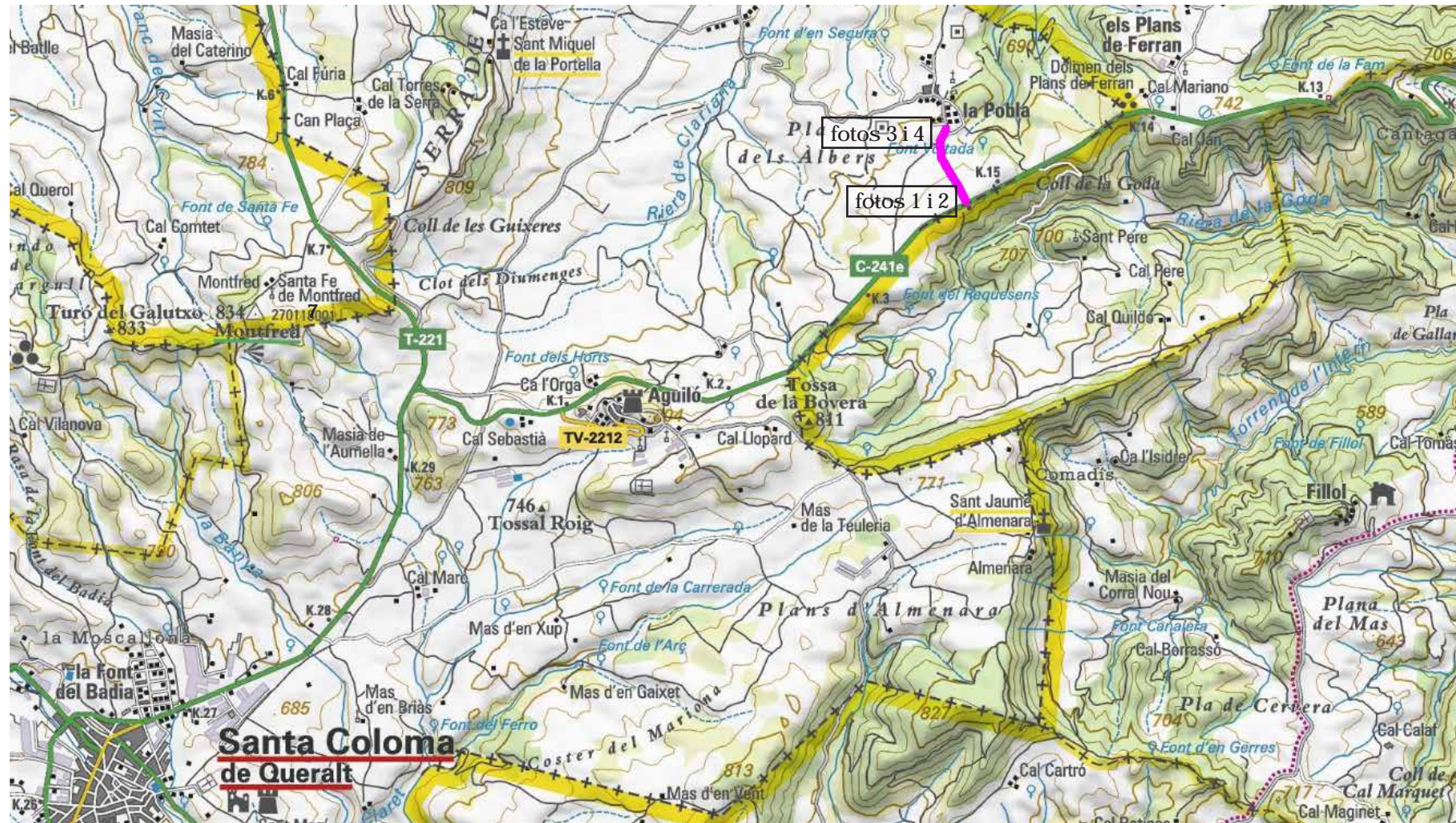
Foto 4

CAMP DE TARRAGONA

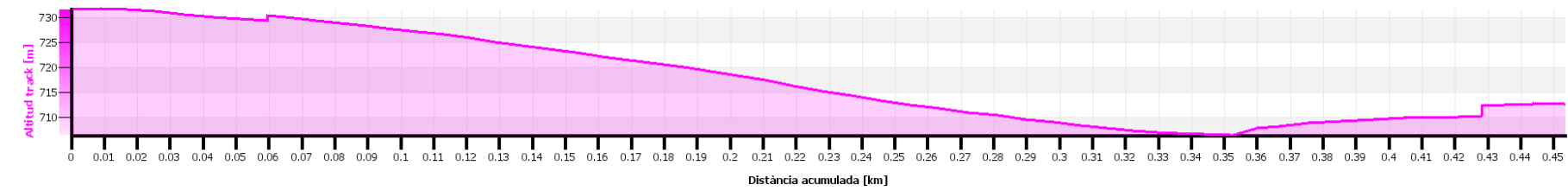
Codi camí	T-4397
Nom del camí :	FIGUEROLA DEL CAMP A CABRA DEL CAMP
Terme municipal	Figuerola del Camp, el Pla de Santa Maria i Cabra del Camp
Comarca	ALT CAMP
Classificació del camí	G 1b
Origen :	Figuerola del Camp
Final :	TP-2311
Longitud:	2,560 km
Amplada :	6,38 m
Tipus paviment:	mescla bituminosa
Estat paviment:	regular
Tipus del terreny:	accidentat
Cunetes :	si trams formigonats
Guals (encreuament de barranc a nivell) :	si (1)
O F existents :	no
Senyalització:	no
IMD	92
Data de presa de dades:	16 novembre 2017

G 1b

T-4443 ACCÉS A LA POBLADE CARIVENYS



Planta



Perfil longitudinal



Foto 1



Foto 2



Foto 3



Foto 4

CAMP DE TARRAGONA

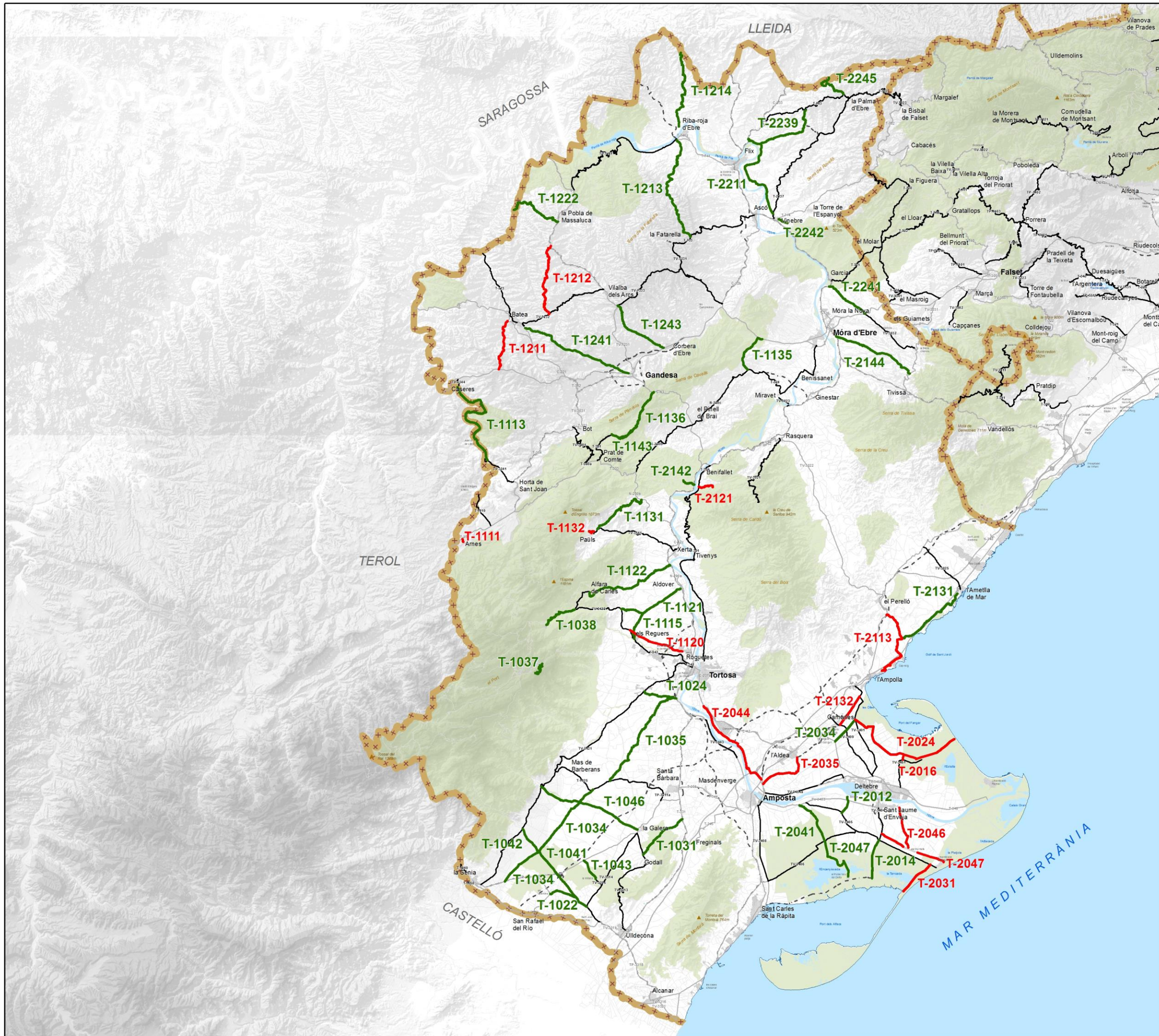
Codi camí	T-4443
Nom del camí :	FIGUEROLA DEL CAMP A CABRA DEL CAMP
Terme municipal	Santa Coloma de Queralt
Comarca	CONCA DE BARBERÀ
Classificació del camí	G 1b
Origen :	C-241e
Final :	Poble de Carivenys
Longitud:	0,44 km
Amplada :	4,85 m
Tipus paviment:	tractament superficial
Estat paviment:	regular
Tipus del terreny:	accidentat
Cunetes :	si
Guals (encreuament de barranc a nivell) :	si
O F existents :	no
Senyalització:	no
IMD	55
Data de presa de dades:	20 novembre 2017

G 1b

4- Camins del grup 1b Terres de l'Ebre

4. CAMINS DEL GRUP 1b – TERRES DE L'EBRE

CODI	Topònim	Comarca	Grup	Longitud (km)	Pàgina
T-1111	accés a Arnes	Terra Alta	1b	0,31	85
T-1120	De Jesús als Reguers	Baix Ebre	1b	5,34	86
T-1132	accés a Paüls	Baix Ebre	1b	0,77	87
T-1211	Batea a Caseres	Terra Alta	1b	5,2	88
T-1212	Batea a Pobla de Massaluca	Terra Alta	1b	7,72	89
T-2016	de la Saida	Baix Ebre	1b	0,45	90
T-2024	de l'Illa de Mar	Baix Ebre	1b	11,8	91
T-2031	de Balandres	Montsià	1b	3,47	92
T-2035	l'Aldea a Amposta	Baix Ebre	1b	5,3	93
T-2044	Tortosa a Amposta	Baix Ebre	1b	9,3	94
T-2046	Sant Jaume d'Enveja a els Muntells	Montsià	1b	3,98	95
T-2047	als Muntells i Eucaliptus	Montsià	1b	5,05	96
T-2113	Ampolla al Perelló	Baix Ebre	1b	8,18	97
T-2121	Coves de Benifallet	Baix Ebre	1b	1,5	98
T-2132	l' Ampolla a Camarles	Baix Ebre	1b	4,63	99
				TOTAL	71,43



Camins del Grup 1b i Grup 2

- Grup 1b
- Grup 2
- Carreteres de la Diputació de Tarragona



Pla Zonal de la xarxa local de carreteres de la Diputació de Tarragona

Camins del Grup 1b i Grup 2

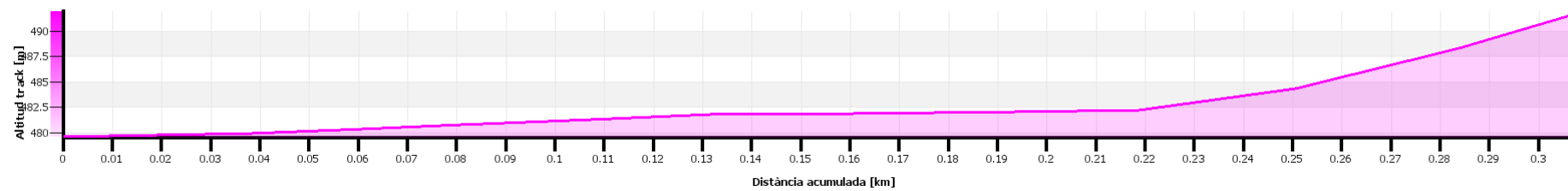
Escala 1:330.000





Codi camí	T-1111
Nom del camí :	ACCÉS A ARNES
Terme municipal	Arnes
Comarca	TERRA ALTA
Classificació del camí	G 1b
Origen :	T-330
Final :	Arnes
Longitud:	0,31 km
Amplada :	7,00 m
Tipus paviment:	mescla bituminosa
Estat paviment:	bo
Tipus del terreny:	ondulat
Cunetes :	si
Guals (encreuament de barranc a nivell) :	no
O F existents :	no
Senyalització:	no
IMD	562
Data de presa de dades:	10 juliol 2018 Tram entrada població amb il·luminació

Planta



Perfil longitudinal



Foto 1



Foto 2



Foto 3

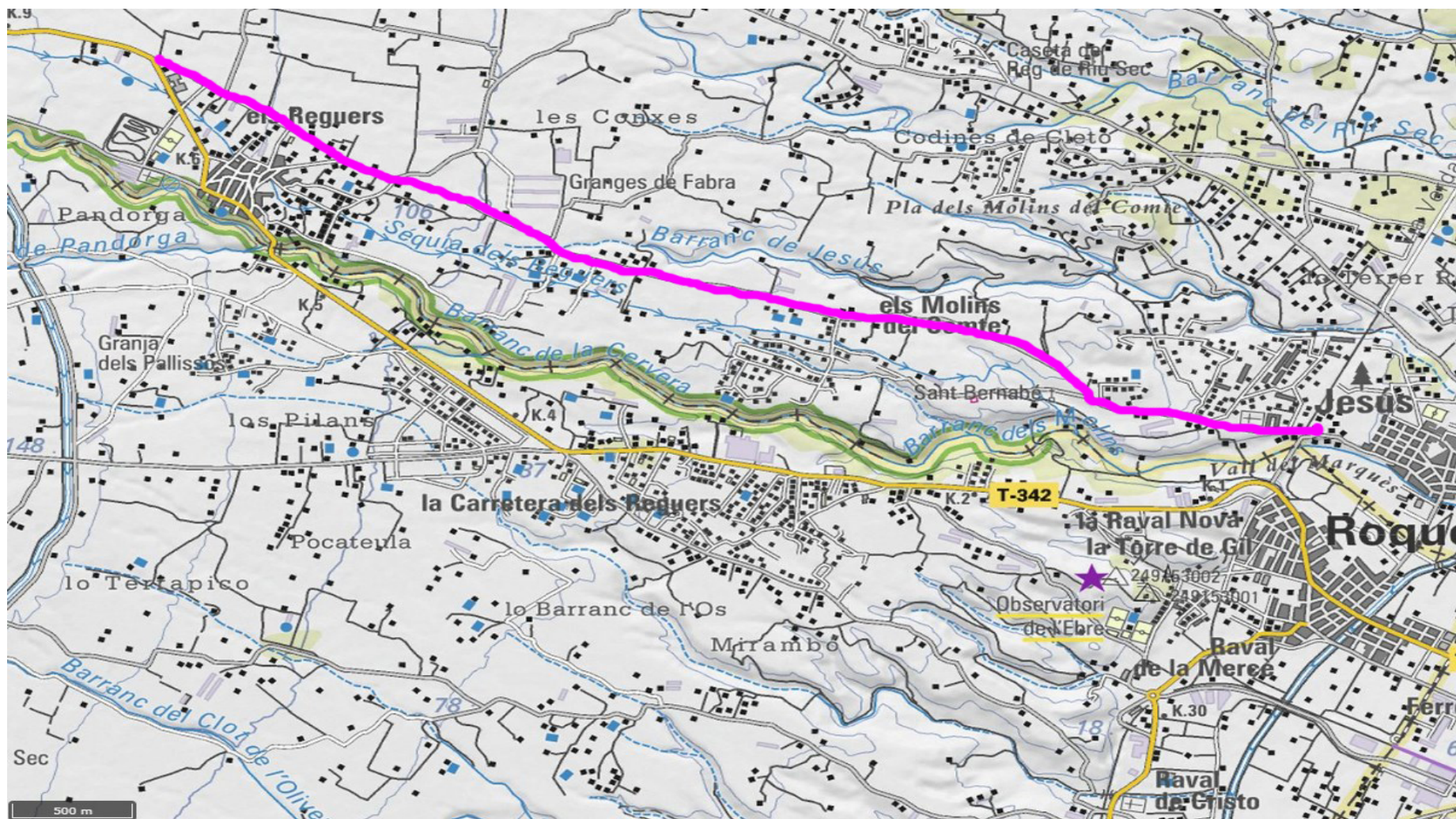


Foto 4

G 1b

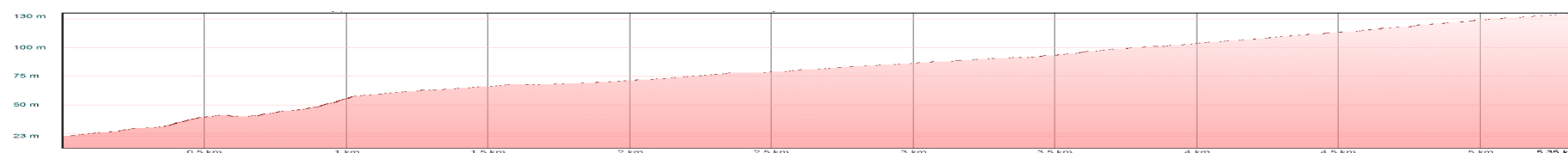
T-1120 DE JESÚS ALS REGUERS

TERRES DE L'EBRE



Codi camí	T-1120
Nom del camí :	De Jesús als Reguers
Terme municipal	Tortosa
Comarca	BAIX EBRE
Classificació del camí	G 1b
Origen :	JESÚS
Final :	ELS REGUERS
Longitud:	5,34 km
Amplada :	5,20 m
Tipus paviment:	tractament superficial
Estat paviment:	regular/dolent
Tipus del terreny:	pla/ondulat
Cunetes :	no
Guals (encreuament de barranc a nivell) :	no
O F existents :	no
Senyalització:	no
IMD	324
Data de presa de dades:	29 novembre 2017

Planta



Perfil longitudinal



Foto 1



Foto 2



Foto 3

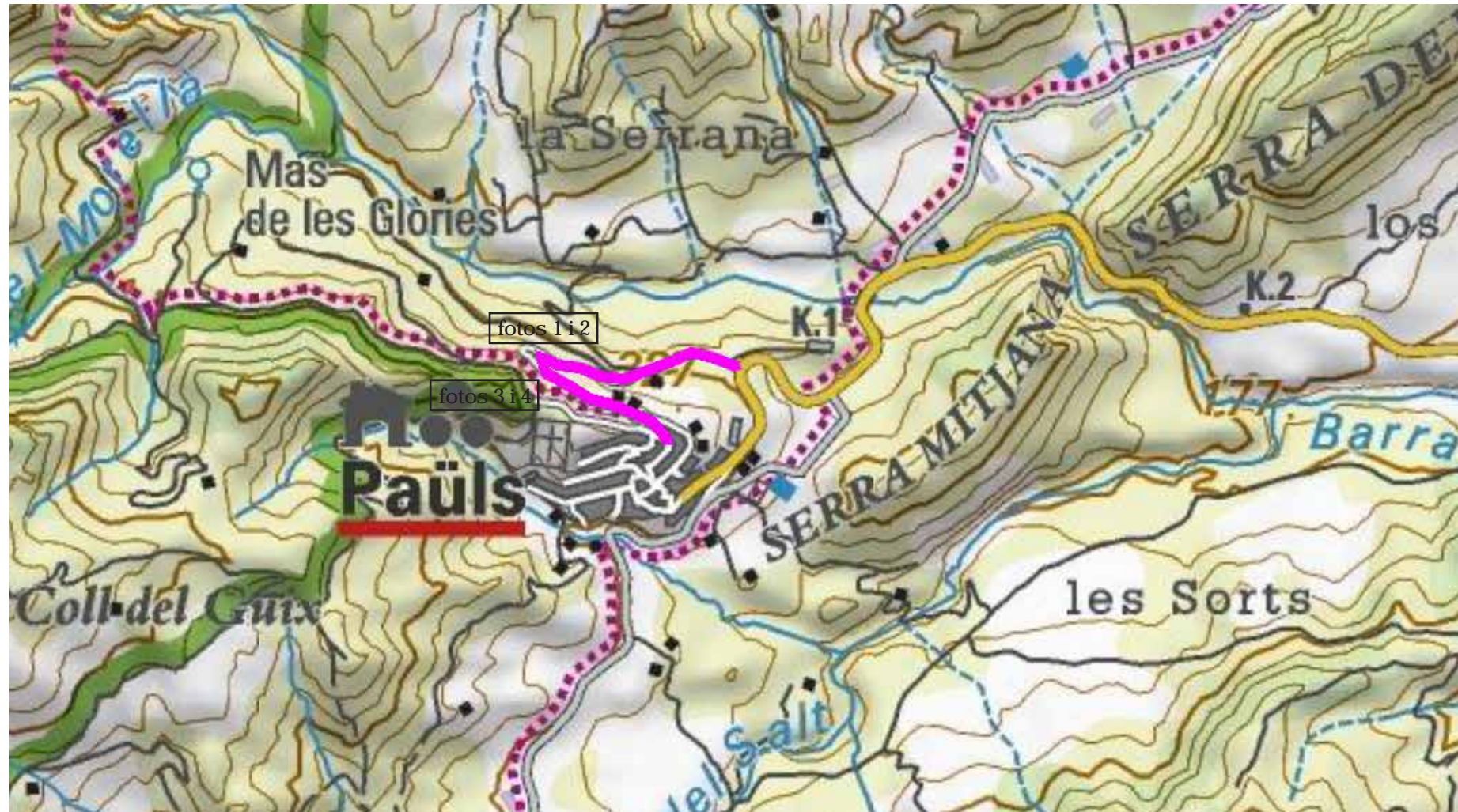


Foto 4

G 1b

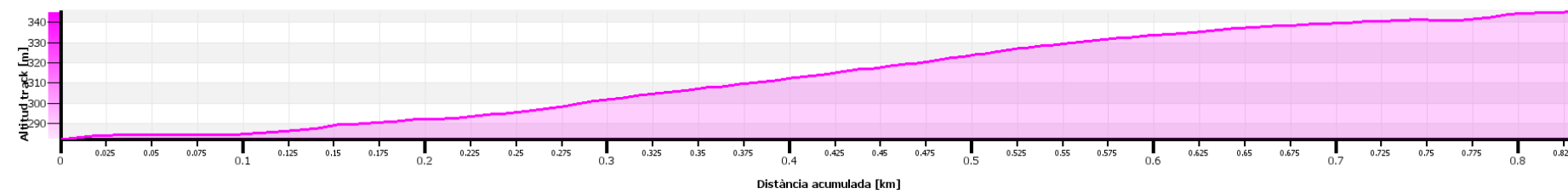
T-1132 ACCÈS A PAÜLS

TERRES DE L'EBRE



Planta

Codi camí	T-1132
Nom del camí :	ACCÉS A PAÜLS
Terme municipal	Paüls
Comarca	BAIX EBRE
Classificació del camí	G 1b
Origen :	TV-3541
Final :	Paüls
Longitud:	0,770 km
Amplada :	4,23 m
Tipus paviment:	mescla bituminosa
Estat paviment:	regular
Tipus del terreny:	molt accidentat
Cunetes :	si
Guals (encreuament de barranc a nivell) :	no
O F existents :	si
Senyalització:	no
IMD	372
Data de presa de dades:	10 juliol 2018
	carretera totalment il·luminada



Perfil longitudinal



Foto 1



Foto 2



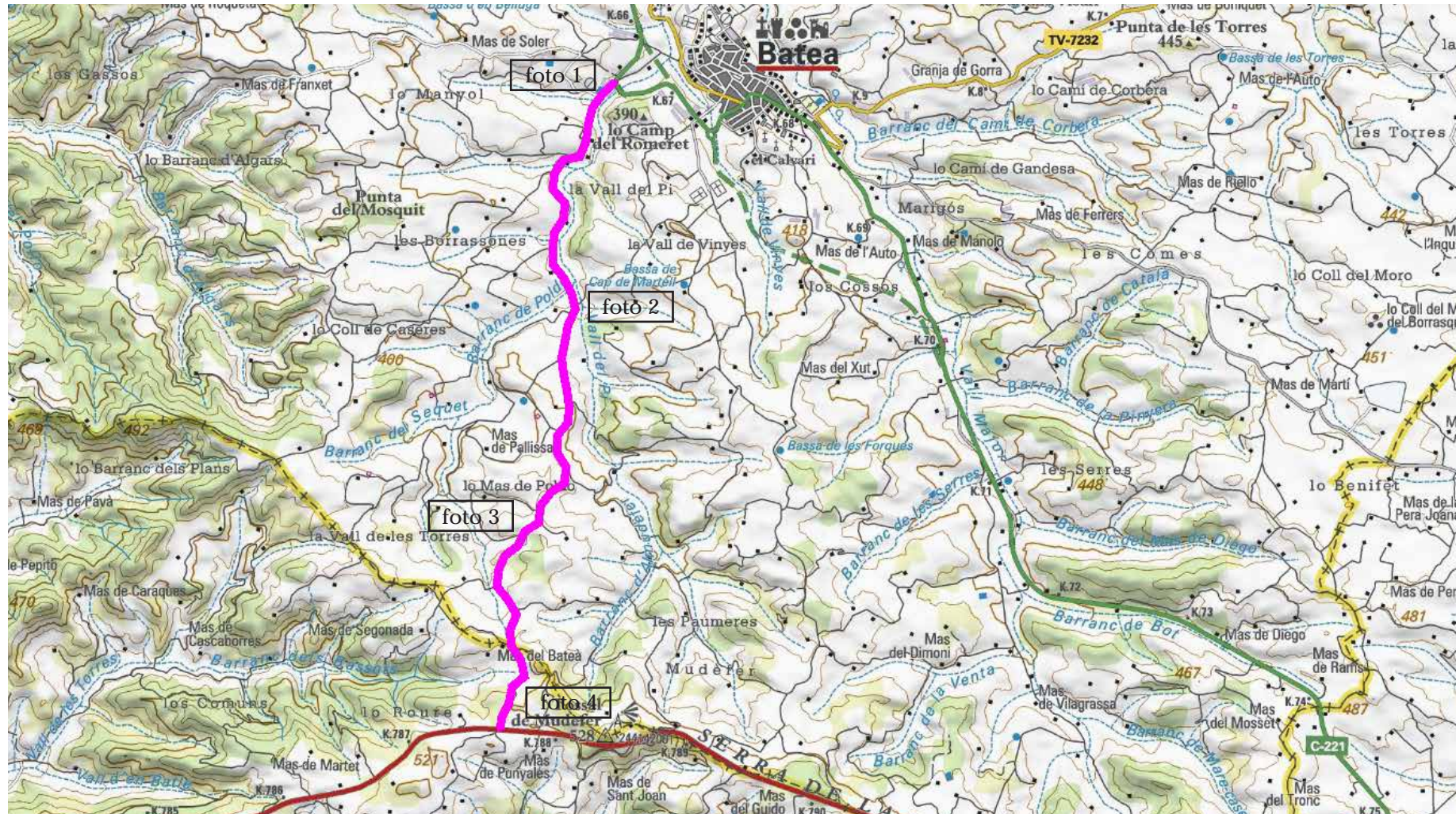
Foto 3



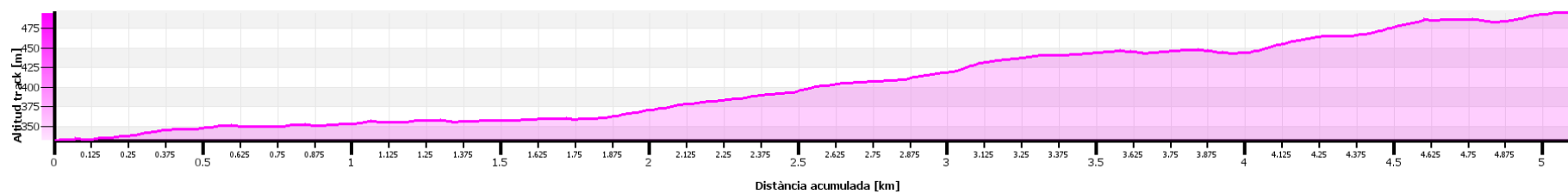
Foto 4

G 1b

T-1211 BATEAA CASERES



Planta



Perfil longitudinal



Foto 1



Foto 2



Foto 3



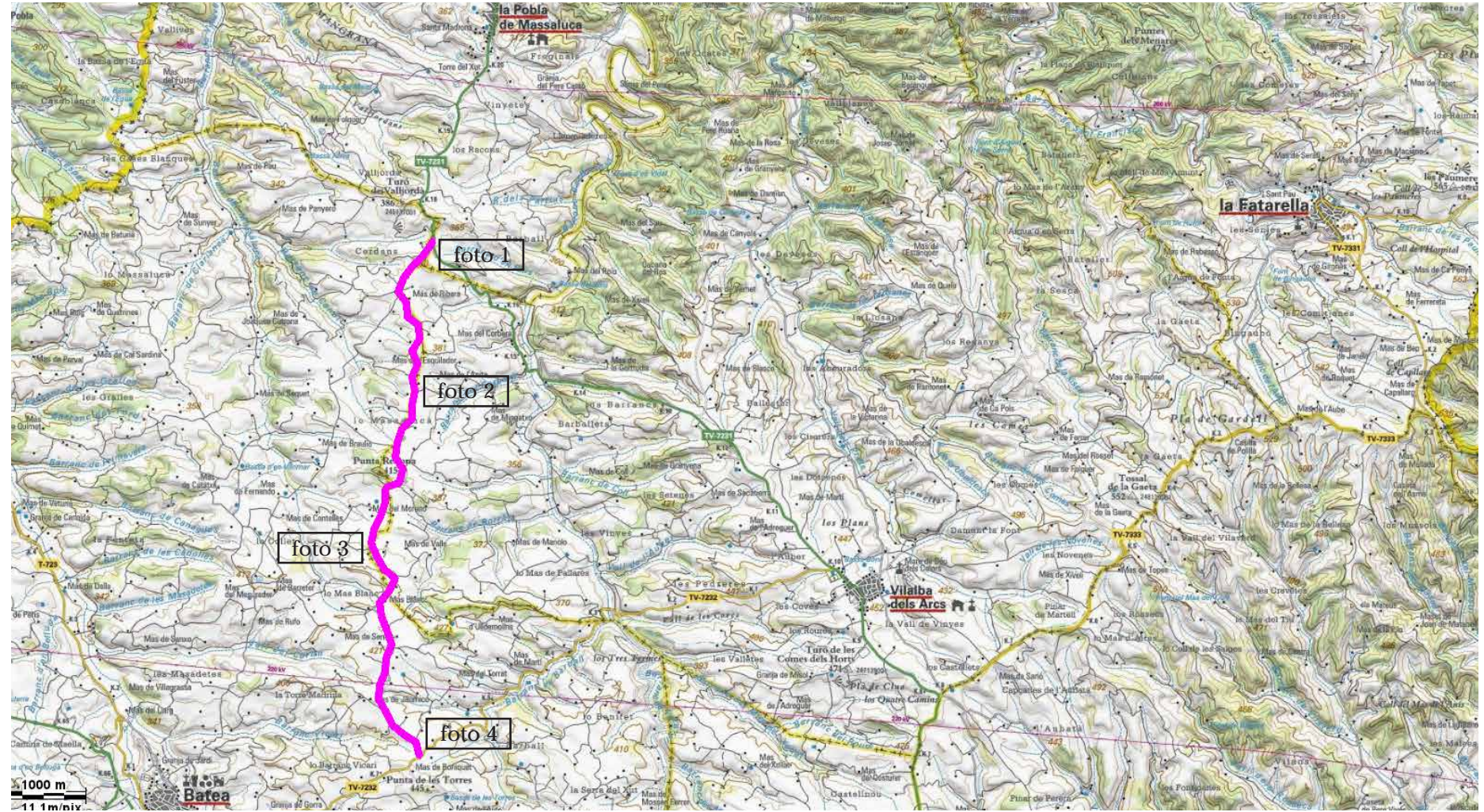
Foto 4

TERRES DE L'EBRE

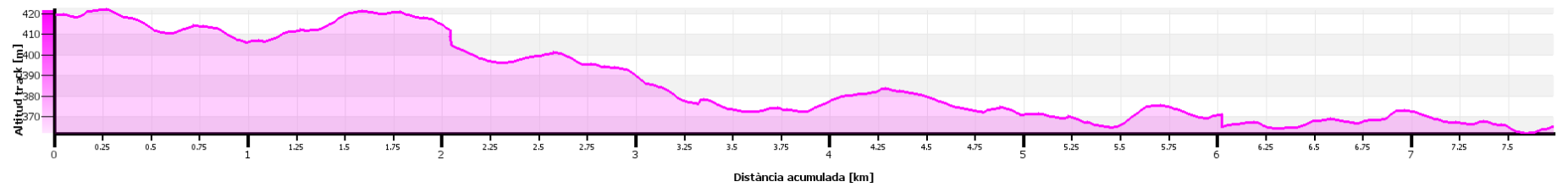
Codi camí	T-1211
Nom del camí :	BATEA A CASERES
Terme municipal	Batea i Caseres
Comarca	TERRA ALTA
Classificació del camí	G 1b
Origen :	C-221
Final :	N-420
Longitud:	5,20 km
Amplada :	4,92 m mescla
Tipus paviment:	bituminosa
Estat paviment:	regular/bo
Tipus del terreny:	molt accidentat
Cunetes :	si, trams formigonats
Guals (encreuament de barranc a nivell) :	no
O F existents :	si
Senyalització:	si horitzontal, parcial vertical
IMD	132
Data de presa de dades:	29 novembre 2017

G 1b

T-1212 BATEAA LA POBLA DE MASSALUCA



Planta



Perfil longitudinal



Foto 1



Foto 2



Foto 3



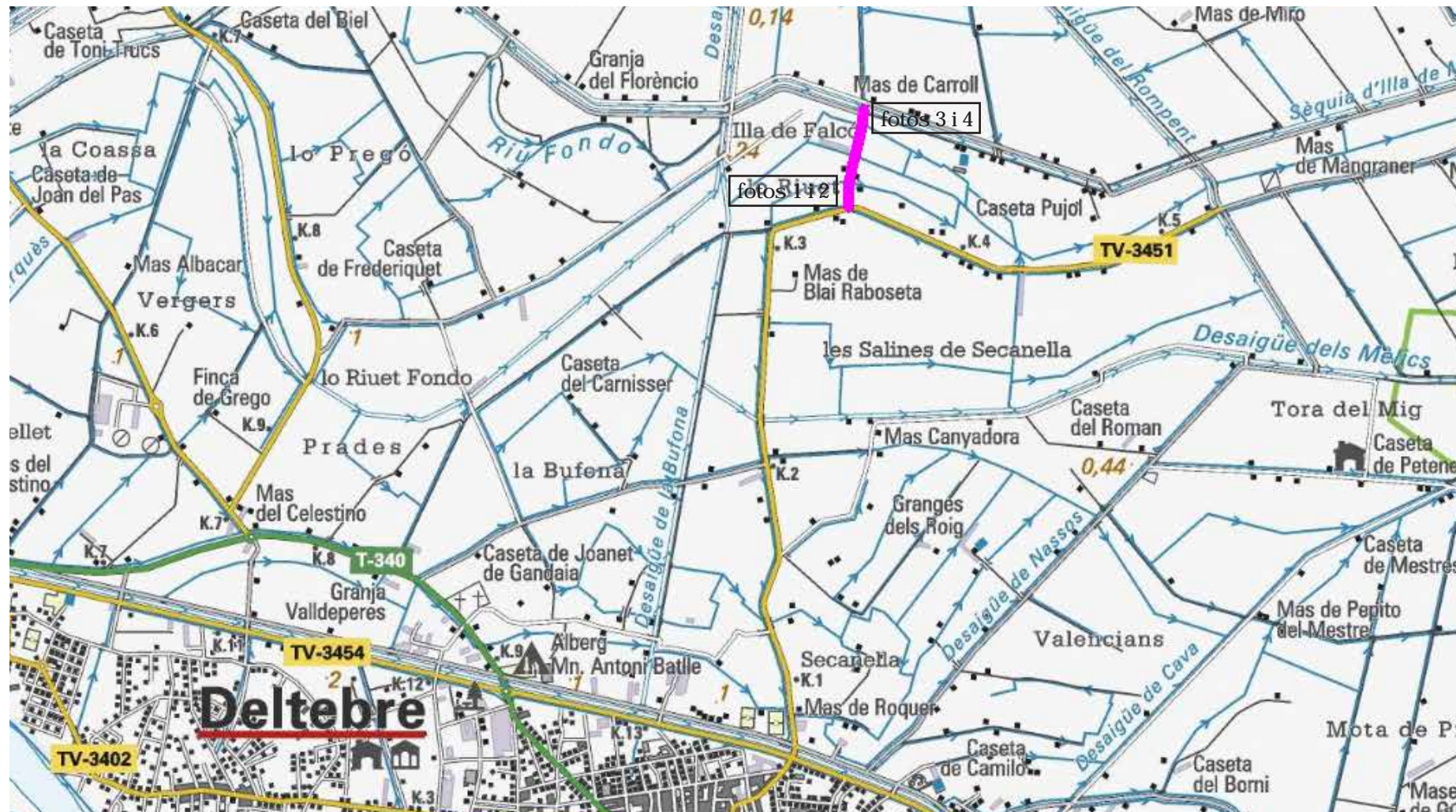
Foto 4

TERRES DE L'EBRE

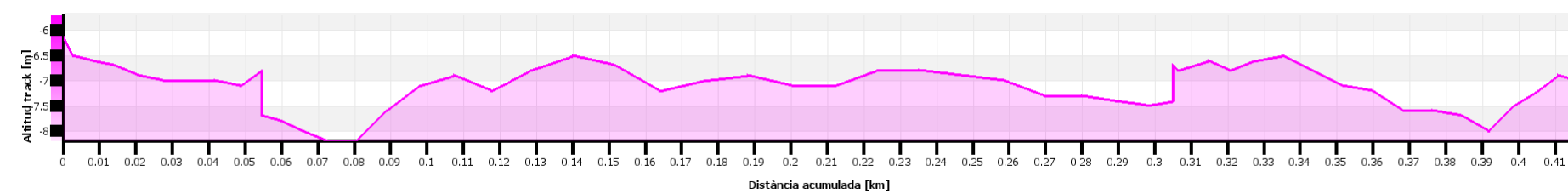
Codi camí	T-1212
Nom del camí :	BATEA A LA POBLA DE MASSALUCA
Terme municipal	Batea, La Pobla de Massaluca i Vilalba dels
Comarca	Arcs TERRA ALTA
Classificació del camí	G 1b
Origen :	TV-7232 (pk 6+450)
Final :	TV-7231 (pk 17+500)
Longitud:	7,720 km
Amplada :	5,02 m
Tipus paviment:	mescla bituminosa
Estat paviment:	bo
Tipus del terreny:	accidentat
Cunetes :	si
Guals (encreuament de barranc a nivell) :	no
O F existents :	no
Senyalització:	44
IMD	12 desembre 2017
Data de presa de dades:	

G 1b

T-2016 DE LA SAIDA



Planta



Perfil longitudinal



Foto 1

Foto 2

Foto 3

Foto 4

TERRES DE L'EBRE

Codi camí	T-2016
Nom del camí :	DE LA SAIDA
Terme municipal	Deltobre
Comarca	BAIX EBRE
Classificació del camí G 1b	
Origen :	TV-3451
Final :	camí de l'Illa de Mar
Longitud:	0,450 km
Amplada :	6,00 m
Tipus paviment:	tractament superficial
Estat paviment:	dolent
Tipus del terreny:	pla
Cunetes :	no
Guals (encreuament de barranc a nivell) :	no
O F existents :	si
Senyalització:	no
IMD	305
Data de presa de dades:	12 desembre 2017

G 1b

T-2024 DE L'ILLA DE MAR



Planta



Perfil longitudinal



Foto 1

Foto 2

Foto 3

Foto 4

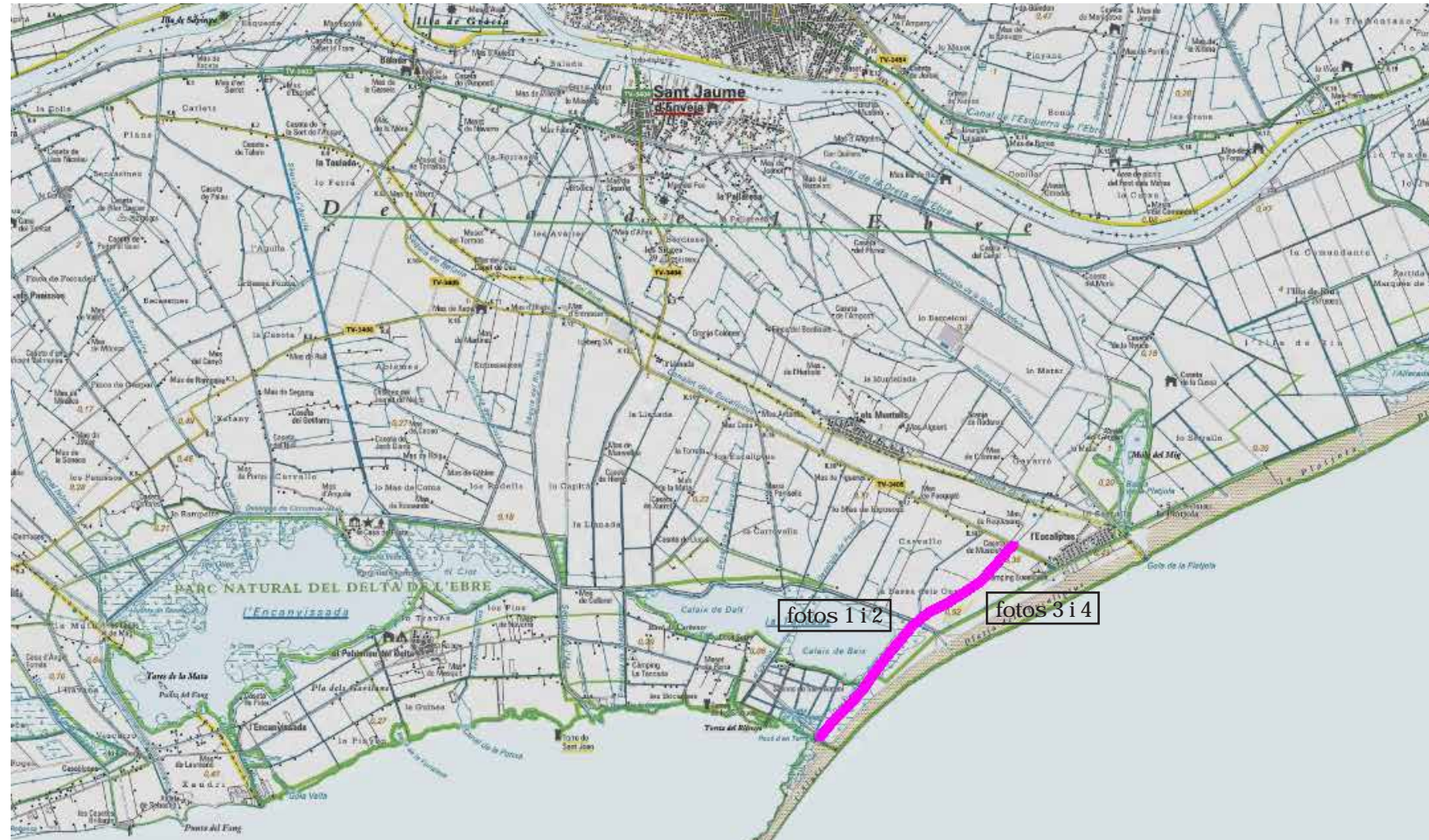
TERRES DE L'EBRE

Codi camí	T-2024
Nom del camí :	DE L'ILLA DE MAR
Terme municipal	Camarles i Deltebre
Comarca	BAIX EBRE
Classificació del camí	G 1b
Origen :	TV-3401
Final :	platja de la Marquesa
Longitud:	11,800 km
Amplada :	5,37 m
Tipus paviment:	tractament superficial
Estat paviment:	dolent
Tipus del terreny:	pla
Cunetes :	no
Guals (encreuament de barranc a nivell) :	no
O F existents :	si
Senyalització:	no
IMD	121
Data de presa de dades:	14 desembre 2017

G 1b

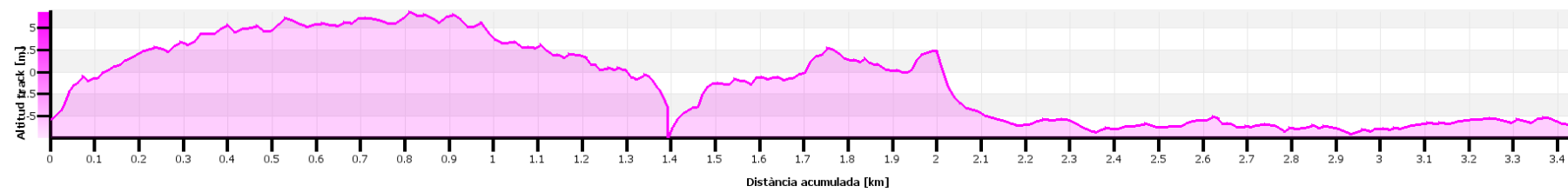
T-2031 BALANDRES

TERRES DE L'EBRE



Codi camí	T-2031
Nom del camí :	BALANDRES
Terme municipal	Amposta
Comarca	MONTSIÀ
Classificació del camí	G 1b
Origen :	camí de Sant Carles
Final :	a Poble Nou i a les Salines (T-2021)
Longitud:	TV-3405
Amplada :	3,470 km
Tipus paviment:	5,20 m
Estat paviment:	mescla bituminosa
Tipus del terreny:	bo/regular
Cunetes :	pla
Guals (encreuament de barranc a nivell) :	no
O F existents :	no
Senyalització:	si
IMD	no
Data de presa de dades:	672
	6 novembre 2018
	pk 1,4 caseta d'observació de la llacuna de la Tancada

Planta



Perfil longitudinal



Foto 1



Foto 2



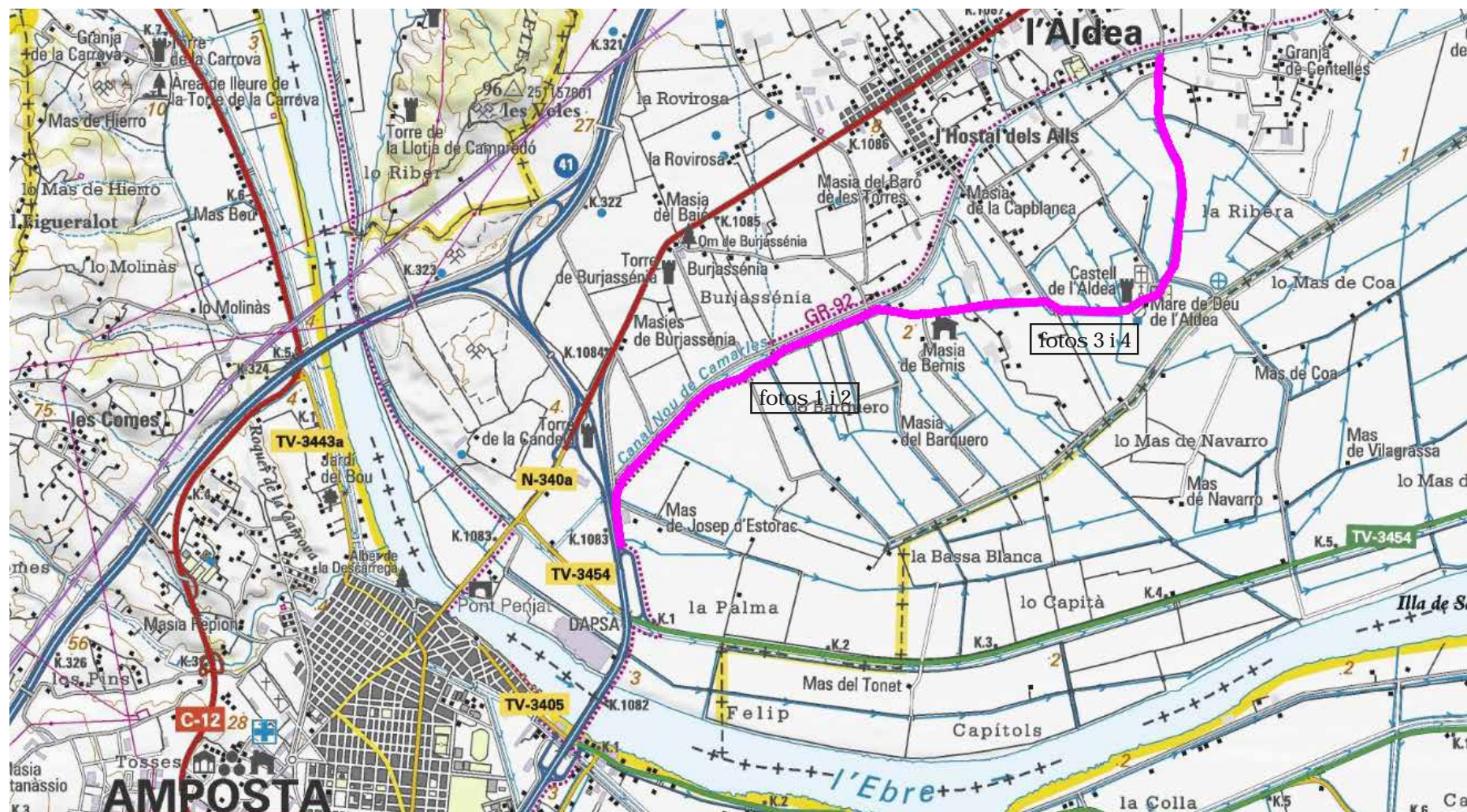
Foto 3



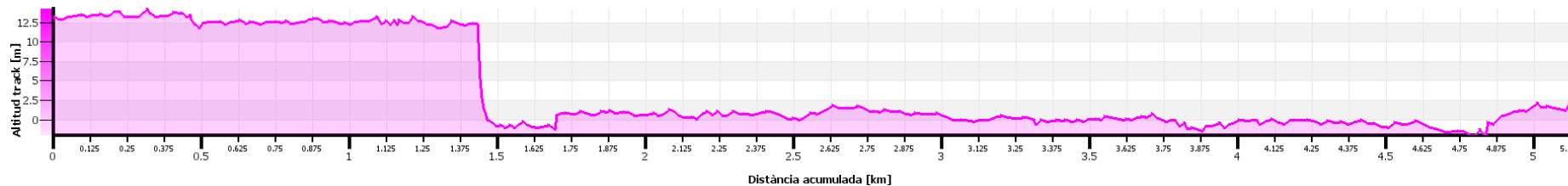
Foto 4

G 1b

T-2035 L'ALDEA A AMPOSTA



Planta



Perfil longitudinal



Foto 1



Foto 2



Foto 3



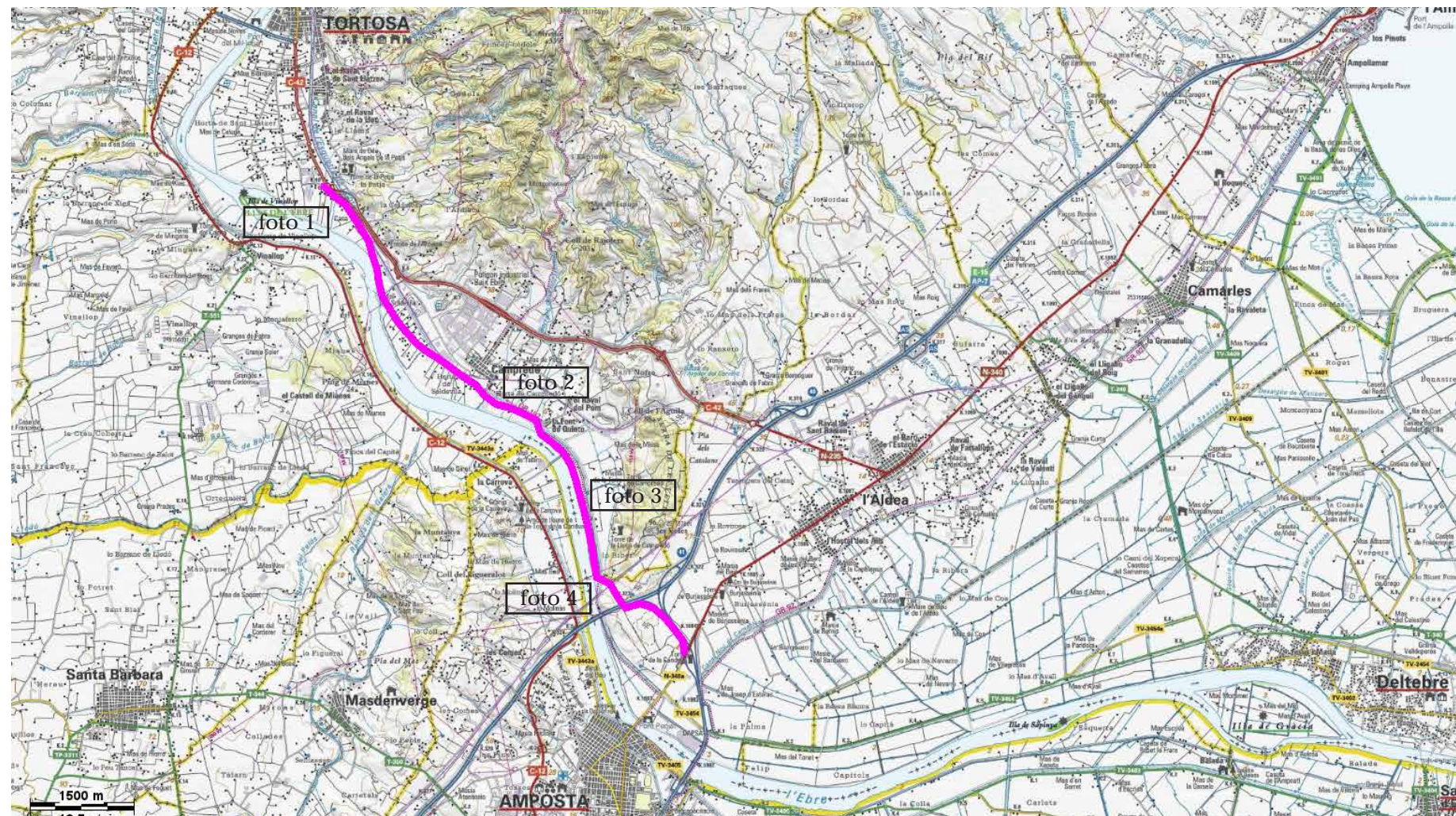
Foto 4

TERRES DE L'EBRE

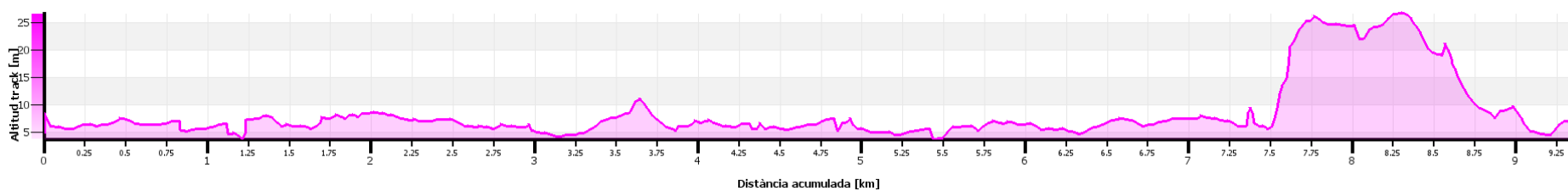
Codi camí	T-2035
Nom del camí :	L'ALDEA A AMPOSTA
Terme municipal	Aldea
Comarca	BAIX EBRE
Classificació del camí	G 1b
Origen :	N-340
Final :	Aldea
Longitud:	5,300 km
Amplada :	4,97 m
Tipus paviment:	tractament superficial
Estat paviment:	bo/regular
Tipus del terreny:	pla
Cunetes :	no
Guals (encreuament de barranc a nivell) :	no
O F existents :	si, varies
Senyalització:	no
IMD	132
Data de presa de dades:	14 desembre 2017

G 1b

T-2044 TORTOSA A AMPOSTA



Planta



Perfil longitudinal



Foto 1



Foto 2



Foto 3



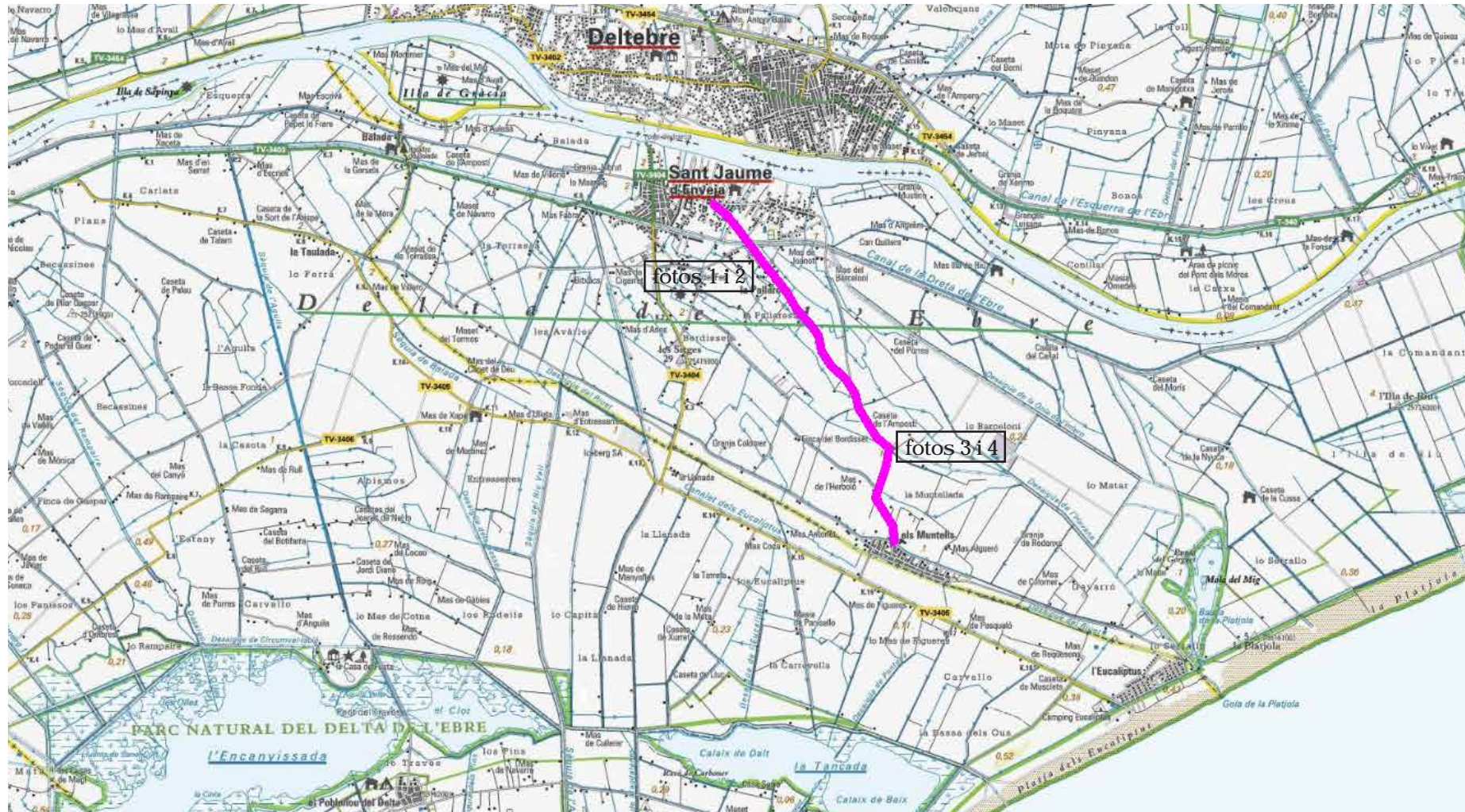
Foto 4

TERRES DE L'EBRE

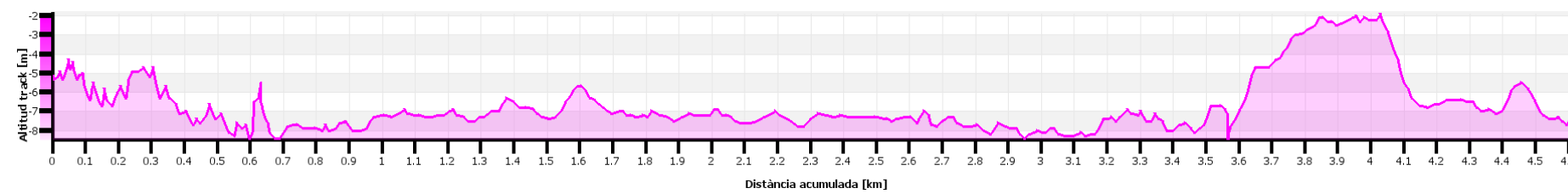
Codi camí :	T-2044
Nom del camí :	TORTOSA A AMPOSTA
Terme municipal :	Tortosa i Amposta
Comarca :	BAIX EBRE
Classificació del camí G 1b	
Origen :	Rotonda C-42
Final :	N-340a
Longitud :	9,300 km
Amplada :	4,50/5,00 m
Tipus paviment :	tractament superficial
Estat paviment :	regular, dolent ondulat/
Tipus del terreny :	accidentat no
Cunetes :	
Guals (encreuament de barranc a nivell) :	no
O F existents :	OF pk 1+450; OF pk 4+000, pont canal pk 4+430; pont pk 4+02'; pont canal pk 5+000; pont canal pk 7+400; OF sofa FC 7+730; pont AP-7 pk 8+480;
Senyalització :	horitzontal:no / vertical: si
IMD	507
Data de presa de dades :	28 juny 2018
	segueix GR-99 en gran part, camí de l'Ebre pk 3+400 zona industrial amb tram mes ample pk 5+200 inici tram paviment en mal estat

G 1b

T-2046 SANT JAUME D'ENVEJA A ELS MUNTELLS



Planta



Perfil longitudinal



Foto 1



Foto 2



Foto 3



Foto 4

TERRES DE L'EBRE

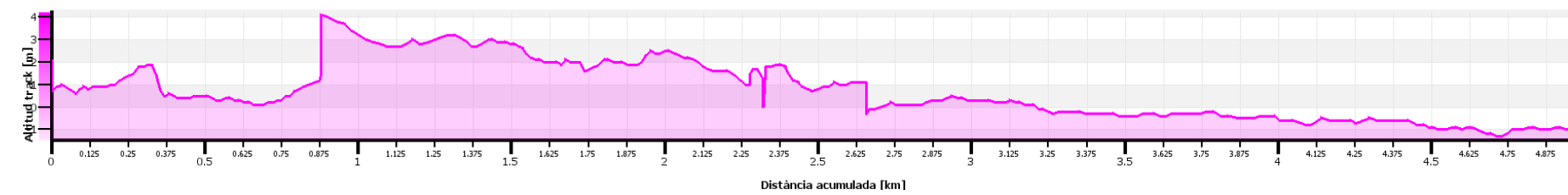
Codi camí	T-2046
Nom del camí :	SANT JAUME D'ENVEJA A ELS MUNTELLS
Terme municipal	Sant Jaume d'Enveja
Comarca	MONTSIÀ
Classificació del camí	G 1b
Origen :	San Jaume d'Enveja
Final :	Els Muntells
Longitud:	3,980 km
Amplada :	4,90 m
Tipus paviment:	tractament superficial
Estat paviment:	dolent/molt dolent pla
Tipus del terreny:	no
Cunetes :	no
Guals (encreuament de barranc a nivell) :	si
O F existents :	no
Senyalització:	
IMD	872
Data de presa de dades:	04/09/20185

G 1b

T-2047 ALS MUNTELLS I EUCALIPTUS



PlantPlantaa



Perfil longitudinalPerfil longitudinal



Foto 1Foto 1

Foto 2Foto 2

Foto 3Foto 3

Foto 4Foto 4

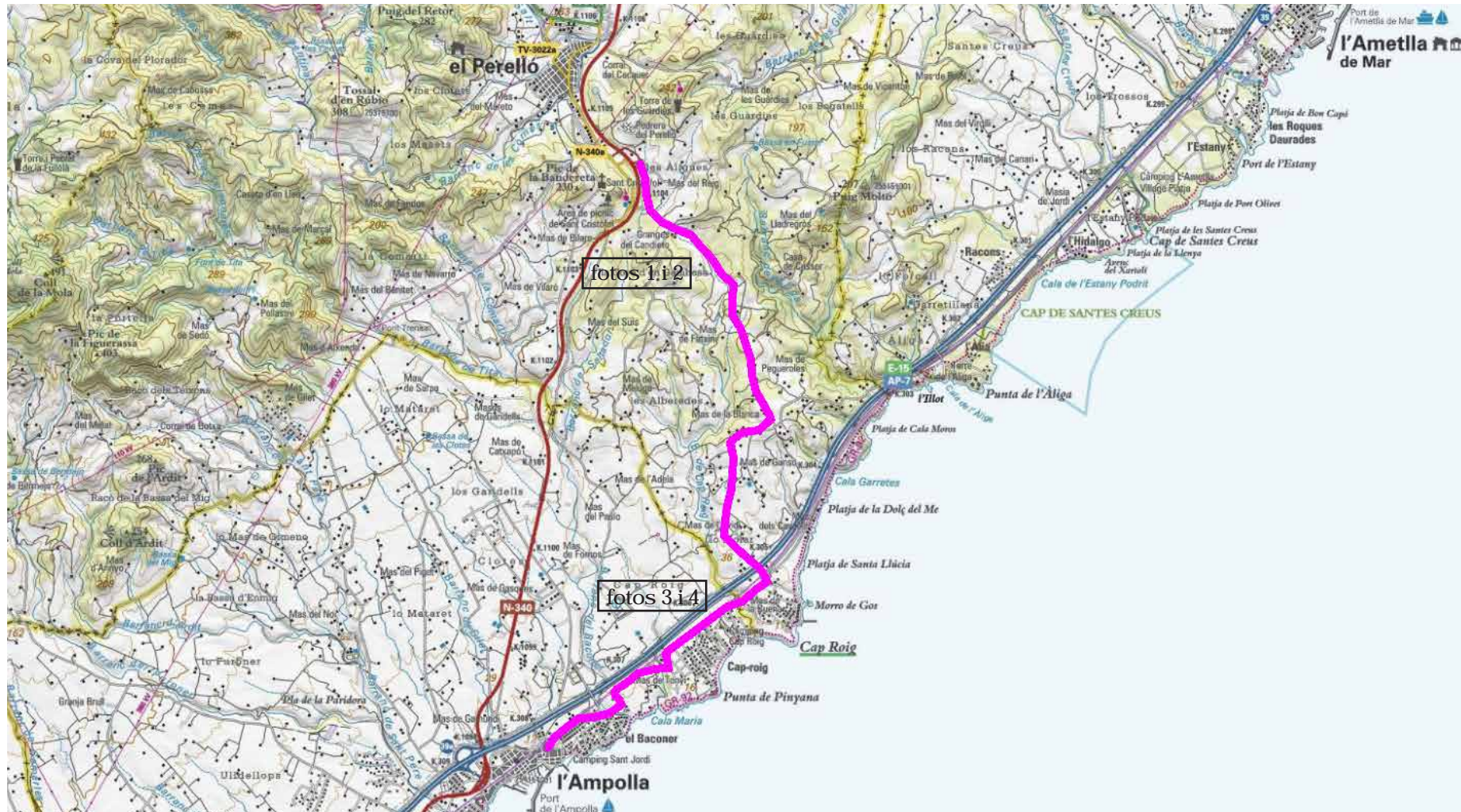
TERRES DE L'EBRE

Codi camí	T-204
Nom del camí :	ALS MUNTELLS I EUCALIPTUS
Terme municipal	Sant Jaume d'Enveja
Comarca	MONTSIA
Classificació del camí	G 1b
Origen :	Tram I :TV-3404 ; TramII:sortida Muntells
Final :	Tram I: rotonda entrada Muntells; Tram II : Eucaliptus C/ Josep Sancho
Longitud:	Tram I : 2,301 ; Tram II : 2,750 ; Long total : 5,05 km
Amplada :	5,80 m
Tipus paviment:	Tractament superficial
Estat paviment:	regular
Tipus del terreny:	pla
Cunetes :	no
Guals (encreuament de barranc a nivell) :	no
O F existents :	si pont arribada a Eucaliptus
Senyalització:	no
IMD	626
Data de presa de dades:	04/09/2018

G 1b

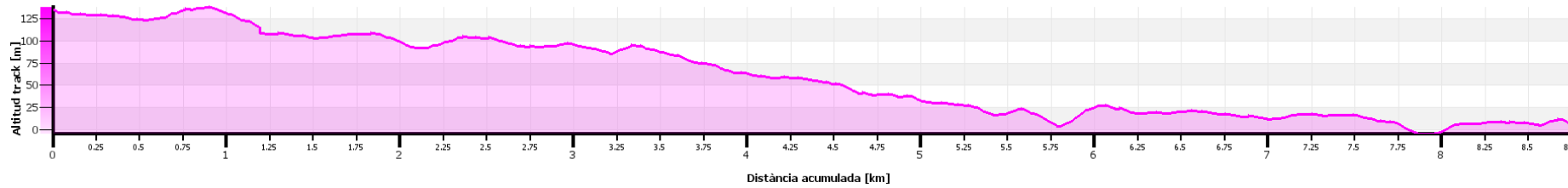
T-2113 AMPOLLA AL PERELLO

TERRES DE L'EBRE



Codi camí	T-2113
Nom del camí :	AMPOLLA AL PERELLO
Terme municipal	Ampolla i el Perello BAIX
Comarca	EBRE
Classificació del camí	G 1b
Origen :	Ampolla
Final :	el Perello (N-340)
Longitud:	8,18 km
Amplada :	6,50 m
Tipus paviment:	tractament superficial
Estat paviment:	regular
Tipus del terreny:	accidentat
Cunetes :	no
Guals (encreuament de barranc a nivell) :	si
O F existents :	si
Senyalització:	no
IMD	2694
Data de presa de dades:	30/08/2018

Planta



Perfil longitudinal



Foto 1



Foto 2



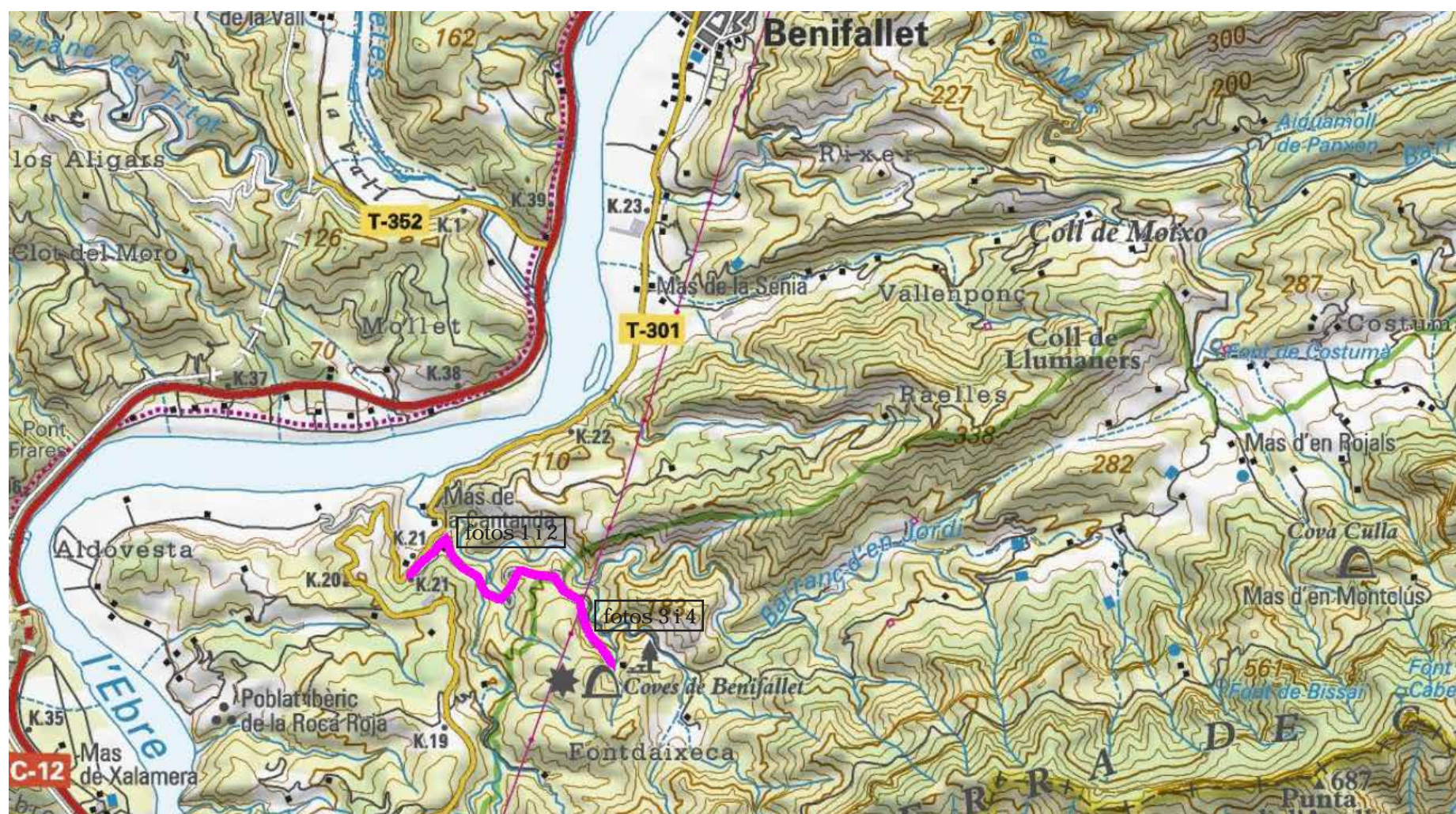
Foto 3



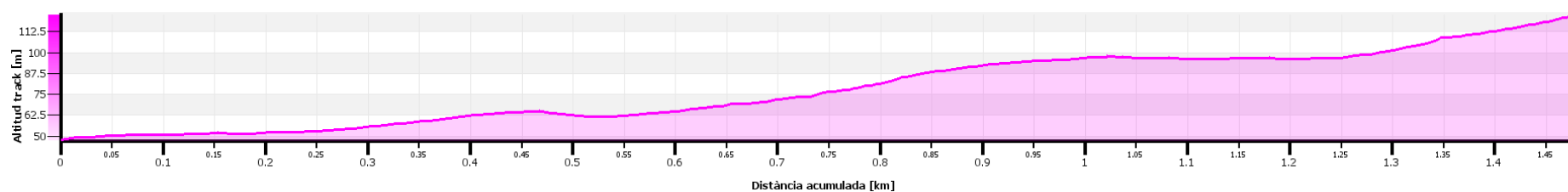
Foto 4

G 1b

T-2121 COVES DE BENIFALLET



Planta



Perfil longitudinal



Foto 1



Foto 2



Foto 3



Foto 4

TERRES DE L'EBRE

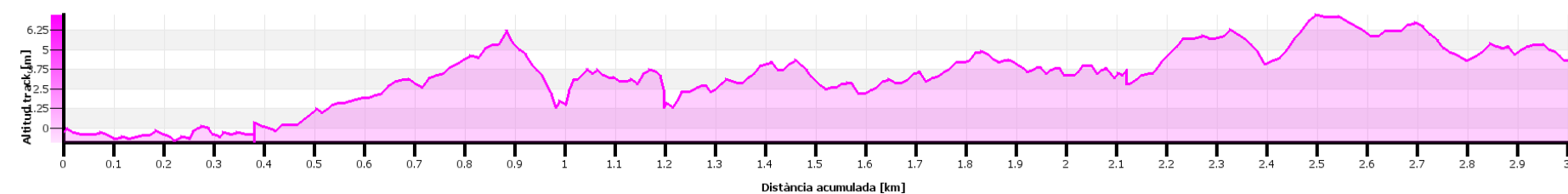
Codi camí	T-2121
Nom del camí :	COVES DE BENIFALLET
Terme municipal	Benifallet
Comarca	BAIX EBRE
Classificació del camí G 1b	
Origen :	T-301
Final :	Coves
Longitud:	1,500 km
Amplada :	5,87 m
Tipus paviment:	tractament superficial
Estat paviment:	regular
Tipus del terreny:	molt accidentat
Cunetes :	no
Guals (encreuament de barranc a nivell) :	no
O F existents :	si pont barranc pk 0+490
Senyalització:	no
IMD	9
Data de presa de dades:	29 novembre 2017

G 1b

T-2132 L'AMPOLLA A CAMARLES



Planta



Perfil longitudinal



Foto 1



Foto 2



Foto 3



Foto 4

TERRES DE L'EBRE

Codi camí	T-2132
Nom del camí :	L'AMPOLLA A CAMARLES
Terme municipal	L'Ampolla i Camarles
Comarca	BAIX EBRE
Classificació del camí G 1b	
Origen :	Nova rotonda TV-3401 a l'Ampolla
Final :	TV-3409
Longitud:	3,06 km
Amplada :	4,63 m
Tipus paviment:	tractament superficial / terra
Estat paviment:	regular
Tipus del terreny:	pla
Cunetes :	no
Guals (encreuament de barranc a nivell) :	no
O F existents :	no
Senyalització:	no
IMD	104
Data de presa de dades:	14 novembre 2017
	tractament superficial del pk 0+000 al 1+100 i del pk 2+160 al 3+060
	terra del pk 1+100 al 2+160

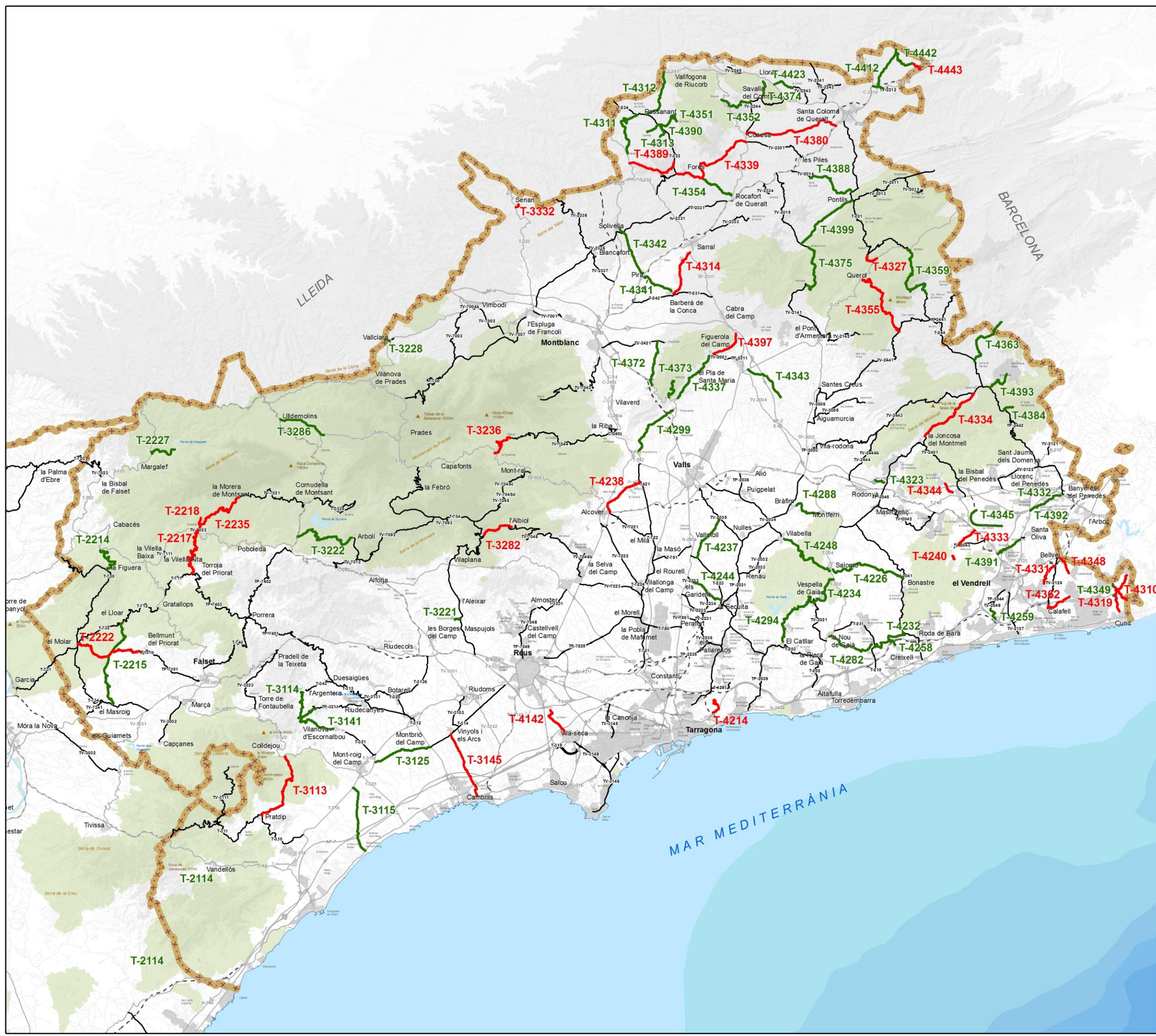
G 1b

5- Camins del grup 2 Camp de Tarragona

5. CAMINS DEL GRUP 2 – CAMP DE TARRAGONA

CODI	Topònim	Comarca	Grup	Longitud (km)	Pàgina
T-2214	la Figuera a Cabacés	Priorat	2	3,94	107
T-2215	el Masroig a el Lloar	Priorat	2	7,37	108
T-2227	accés al pantà de Margalef	Priorat	2	2,81	109
T-3114	Argentera a Castell d'Escornalbou	Baix Camp	2	3,04	110
T-3115	de Mas Blader	Baix Camp	2	5,29	111
T-3125	Mont-roig del Camp al Parc Samà	Baix Camp	2	4,571	112
T-3141	Vilanova d'Escornalbou a Castell d'Escornalbou	Baix Camp	2	5,33	113
T-3221	accés a Roquesbrunes	Baix Camp	2	0,52	114
T-3222	Arbolí al Pantà de Siurana	Baix Camp/Priorat	2	6,61	115
T-3228	Vallclara al Vilosell	Conca de Barberà	2	0,4	116
T-3286	Ulldemolins a Prades	Priorat	2	3,79	117
T-4226	Salomó a Bonastre	Tarragonès/Baix Penedès	2	6,77	118
T-4232	Pobla Montornès a Roda Barà	Tarragonès	2	3,71	119
T-4234	Vespella a Salomó	Tarragonès	2	3,53	120
T-4237	Vallmoll a Bellavista	Alt Camp	2	3,59	121
T-4244	les Gunyoles a la Secuita	Tarragonès	2	3,27	122
T-4248	Vilabella a Salomó	Alt Camp/Tarragonès	2	5,96	123
T-4258	Pobla de Montornès a la Coma	Tarragonès	2	0,64	124
T-4259	Sant Vicenç de Calders al Colomer	Baix Penedès	2	1,34	125
T-4282	Pobla de Montornès a Riera de Gaià	Tarragonès	2	4,39	126
T-4288	Montferri a Bràfim	Alt Camp	2	2,33	127
T-4294	el Catllar a Vespella de Gaià	Tarragonès	2	7,19	128
T-4299	Picamoixons a Fontscaldes	Alt Camp	2	4,83	129
T-4311	Passanant a Belltall	Conca de Barberà	2	5,17	130
T-4312	Passanant a Vallfogona de Riucorb	Conca de Barberà	2	4,07	131
T-4313	accés a la Sala de Comalats	Conca de Barberà	2	0,67	132
T-4323	accés a Mas Mateu	Baix Penedès	2	0,96	133
T-4332	Sant Miquel a Banyeres del Penedès	Baix Penedès	2	2,15	134
T-4337	Fontscaldes a Figuerola del Camp	Alt Camp	2	4,35	135
T-4341	Barberà de la Conca a Pira	Conca de Barberà	2	2,71	136

CODI	Topònim	Comarca	Grup	Longitud (km)	Pàgina
T-4342	Solivella a Pira	Conca de Barberà	2	4,24	137
T-4343	Pla de Santa Maria a Torre Sta Maria	Alt Camp	2	3	138
T-4345	Anella circuit IDIADA	Baix Penedès	2	3,45	139
T-4351	accés al Fonoll	Conca de Barberà	2	3,38	140
T-4352	Segura a Savallà del Comtat	Conca de Barberà	2	2,9	141
T-4354	Forès a Rocafort de Queralt	Conca de Barberà	2	2,953	142
T-4359	Ranxos Bonany a Esblada	Alt Camp	2	8,46	143
T-4363	Camí a Pontons	Alt Camp	2	2.36	144
T-4372	Prenafeta a Lilla	Conca de Barberà	2	3,5	145
T-4373	accés a Miramar	Alt Camp	2	2,74	146
T-4374	Llorac a Savallà del Comtat	Conca de Barberà	2	1,56	147
T-4375	Selmella a Vallespinosa	Conca Barberà/Alt Camp	2	4,83	148
T-4384	accés a La Talaia	Baix Penedès	2	0,92	149
T-4388	Pontils a Biure de Gaià	Conca de Barberà	2	4,35	150
T-4390	accés a Glorieta	Conca de Barberà	2	1,26	151
T-4391	el Molí del Blanquillo a Santa Oliva	Baix Penedès	2	2,3	152
T-4392	accés a les Masies de Sant Miquel	Baix Penedès	2	0,61	153
T-4393	accés a la Moixeta i Les Pinedes Altes	Baix Penedès	2	2,45	154
T-4399	Pontils a Vallespinosa	Conca de Barberà	2	5,5	155
T-4412	Argensola	Conca de Barberà	2	3,71	156
T-4423	Llorac a la Cirera	Conca de Barberà	2	1,58	157
T-4442	Pobla de Carivenys a les Roques	Conca de Barberà	2	2.57	158
				TOTAL	179,92



Camins del Grup 1b i Grup 2

- Grup 1b
- Grup 2
- Carreteres de la Diputació de Tarragona



Pla Zonal de la xarxa local de carreteres de la Diputació de Tarragona

Camins del Grup 1b i Grup 2

Escala 1:270.000

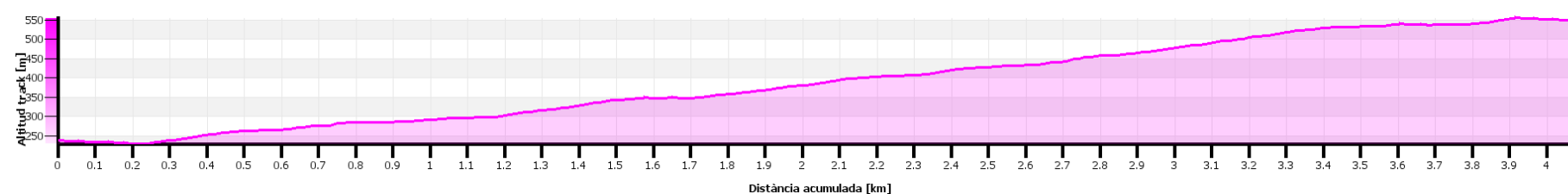


Diputació Tarragona

T-2214 LA FIGUERA A CABACÉS



Planta



Perfil longitudinal



Foto 1



Foto 2



Foto 3



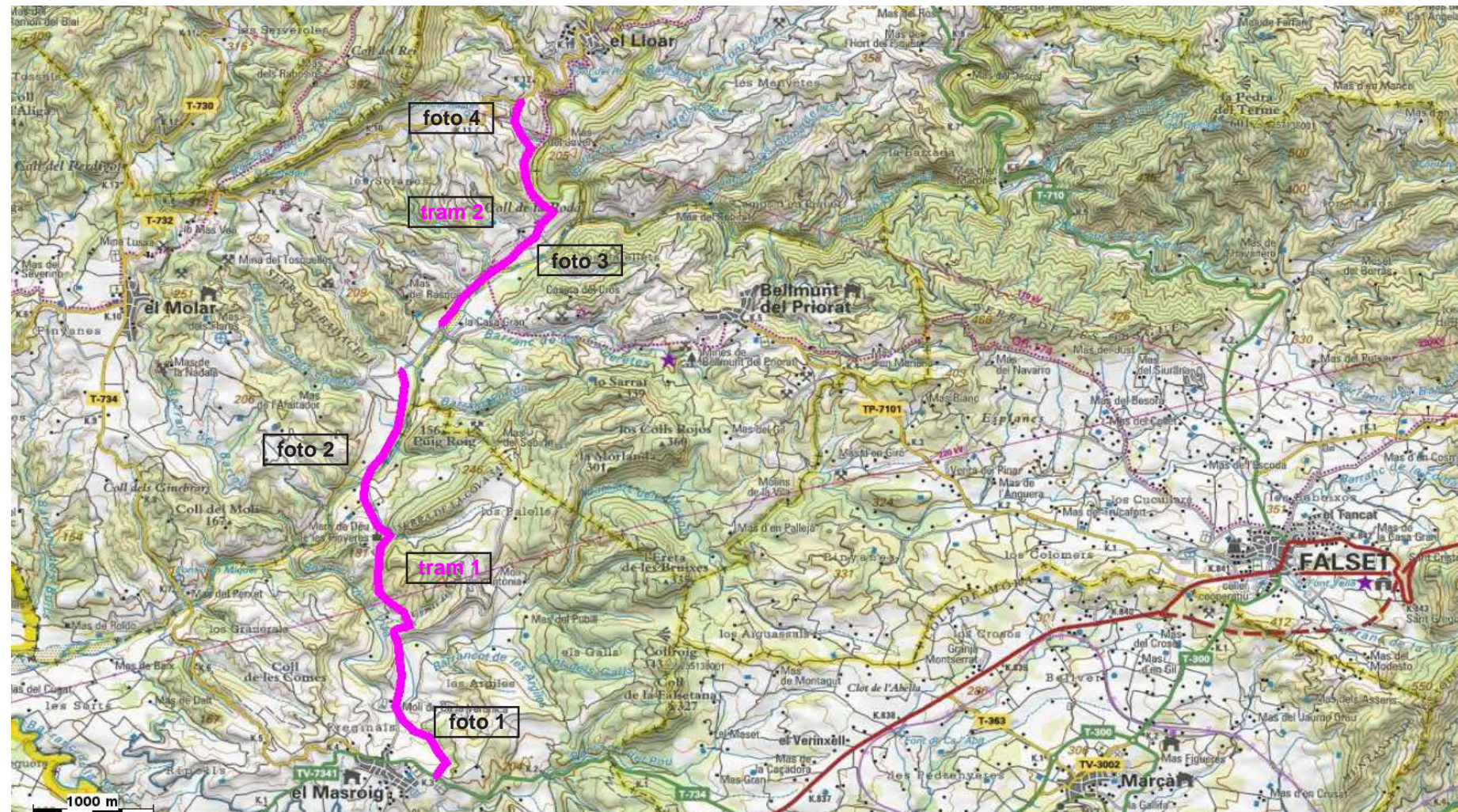
Foto 4

CAMP DE TARRAGONA

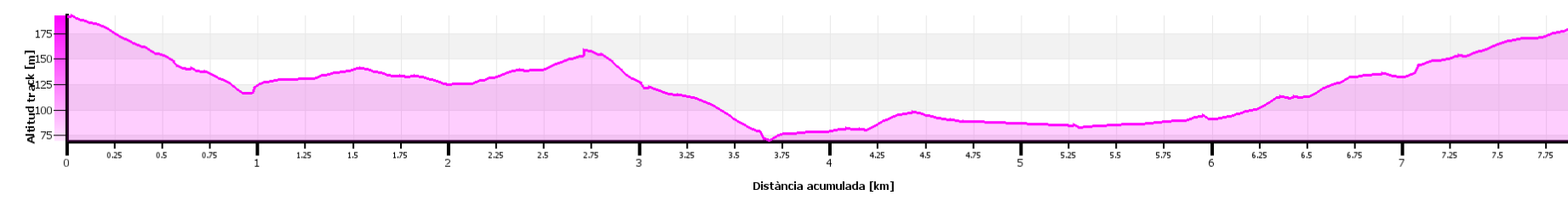
Codi camí	T-2214
Nom del camí :	LA FIGUERA A CABACÉS
Terme municipal	La Figuera
Comarca	PRIORAT
Classificació del camí	G 2
Origen :	T - 702 (pk 23)
Final :	T - 730 (La Figuera)
Longitud:	3,940 km
Amplada :	3,39 m
Tipus paviment:	TS
Estat paviment:	regular, dolent
Tipus del terreny:	accidentat
Cunetes :	no
Guals (encreuament de barranc a nivell) :	no
O F existents :	si, al pk 3+720 (6 tubs Riu Montsant)
Senyalització:	no
IMD	61
Data de presa de dades:	15 agost 2018

G 2

T-2215 EL MASROIG A EL LLOAR



Planta



Perfil longitudinal



Foto 1



Foto 2



Foto 3



Foto 4

CAMP DE TARRAGONA

Codi camí	T-2215
Nom del camí :	EL MASROIG A EL LLOAR
Terme municipal	el Masroig i el Molar
Comarca	PRIORAT
Classificació del camí	G 2
Origen :	T - 734 el Masroig
Final :	T - 712 el Lloar
Longitud:	7,370 km (tram 1 = 4,67 km; tram 2 = 2,7)
Amplada :	4,91 m (tram 1 = 4,7m; tram 2 = 4,6)
Tipus paviment:	mescla bituminosa
Estat paviment:	regular
Tipus del terreny:	molt accidentat
Cunetes :	si (trams formigonats)
Guals (encreuament de barranc a nivell) :	riu Siurana pk 3+700; rierol pk 4+145
O F existents :	Si
Senyalització:	si horitzonta, parcial vertical
IMD	87
Data de presa de dades:	17 juliol 2018

el camí té 2 trams:
 tram 1 de 4,67 km des de la T-734 (el Masroig fins el camí T-2222 (Bellmunt del Priorat a el tram 2 de 2,7 km des de el camí T-2222 aprop del gual riu Siurana (direcció Bellmunt del Priorat), fins a T-712 (el Lloar)

G 2

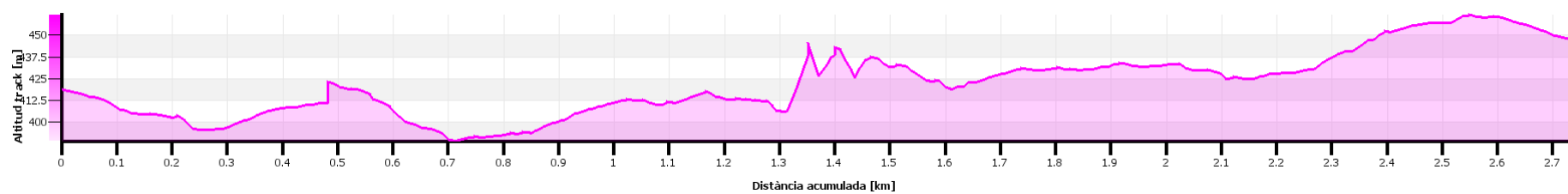
T-2227 ACCÉS AL PANTÀ DE MARGALEF

CAMP DE TARRAGONA



Codi camí	I-2227
Nom del camí :	ACCÉS AL PANTÀ DE MARGALEF
Terme municipal	Margalef
Comarca	PRIORAT
Classificació del camí	G 2
Origen :	T-713
Final :	Pantà de Margalef
Longitud:	2,810 km
Amplada :	3,38
Tipus paviment:	tractament superficial
Estat paviment:	regular
Tipus del terreny:	accidentat
Cunetes :	no
Guas (encreuament de barranc a nivell) :	no
O F existents :	no
Senyalització:	no
IMD	51
Data de presa de dades:	23 juliol 2018
	ona d'escalada esportiva

Planta



Perfil longitudinal




Foto 1



Foto 2



Foto 3



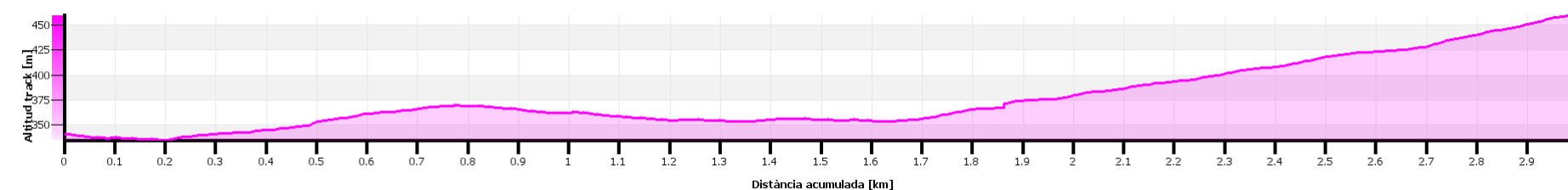
Foto 4

G 2

T-3114 L'ARGENTERA A CASTELL D'ESCORNALBOU



Planta



Perfil longitudinal



Foto 1



Foto 2



Foto 3



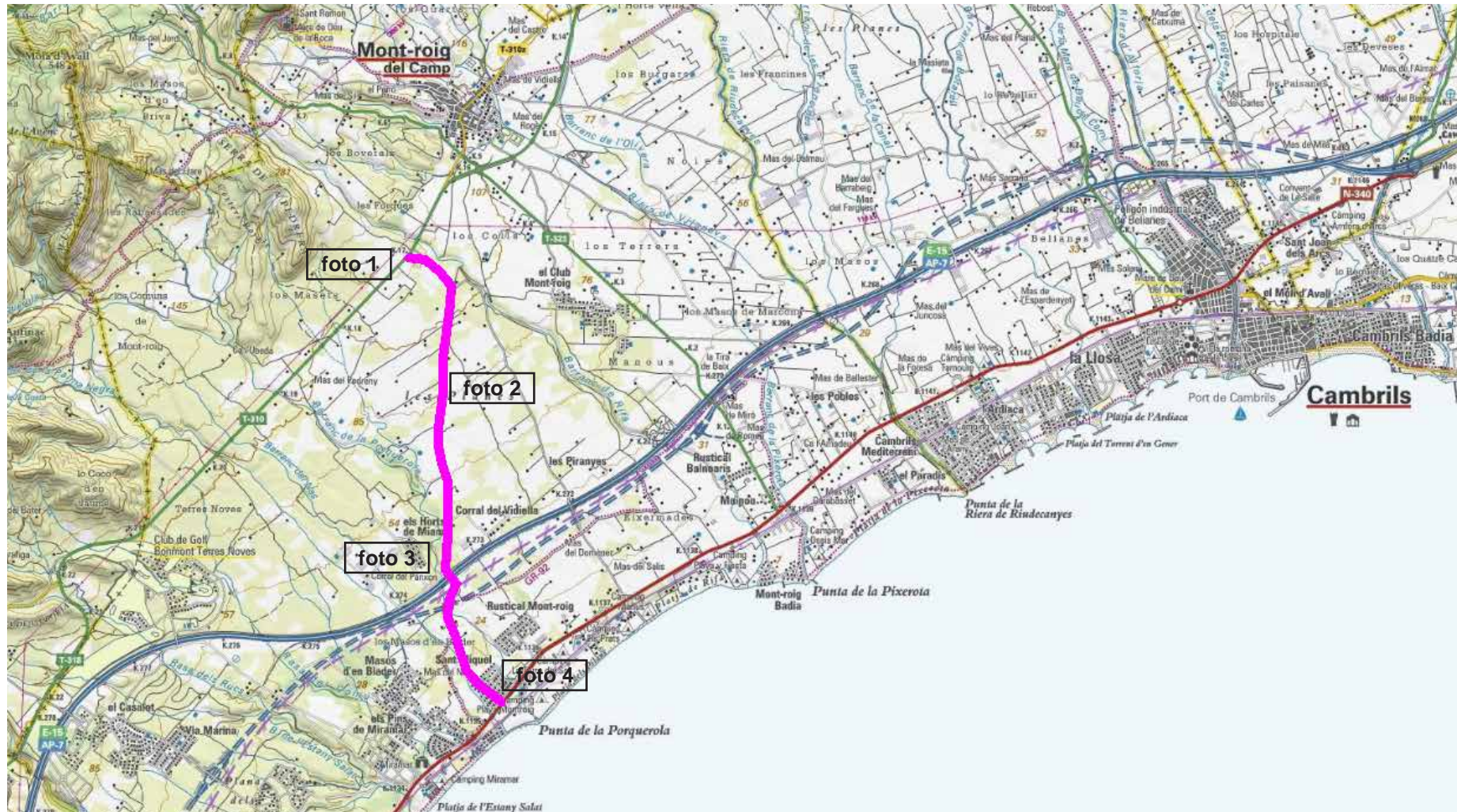
Foto 4

CAMP DE TARRAGONA

Codi camí	T-3114
Nom del camí :	L'ARGENTERA A CASTELL D'ESCORNALBOU
Terme municipal	Argentera
Comarca	BAIX CAMP
Classificació del camí	G 2
Origen :	l'Argentera
Final :	camí de Vilanova d'Escornabou al Castell d'Escornalbou (T-3141)
Longitud:	3,04 km
Amplada :	4,84 m
Tipus paviment:	tractament superficial
Estat paviment:	regular
Tipus del terreny:	molt accidentat
Cunetes :	si
Guals (encreuament de barranc a nivell) :	si pk 1+300 i 2+800
O F existents :	si
Senyalització:	no
IMD	52
Data de presa de dades:	24 juliol 2018

G 2

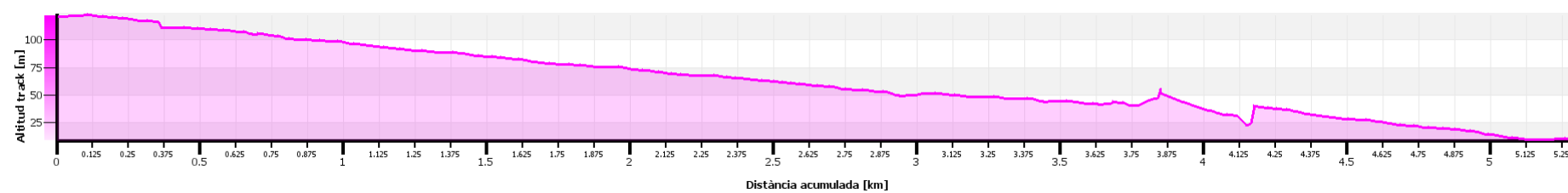
T-3115 DE MAS BLADER



CAMP DE TARRAGONA

Codi camí	T-3115
Nom del camí :	DE MAS BLADER
Terme municipal	Mont-roig del Camp
Comarca	BAIX CAMP
Classificació del camí	G 2
Origen :	T-310
Final :	N-340
Longitud:	5,290 km
Amplada :	5,05 m
Tipus paviment:	tractament superficial
Estat paviment:	regular, dolent
Tipus del terreny:	ondulat, accidentat
Cunetes :	no
Guals (encreuament de barranc a nivell) :	si, pk 4+176 barranc sota A-7
O F existents :	si : pont pk 3+770 sobre AP-7 ; Pont sobre FC corredor mediterrani
Senyalització:	no
IMD	437
Data de presa de dades:	19 juliol 2018

Planta



Perfil longitudinal



Foto 1



Foto 2



Foto 3



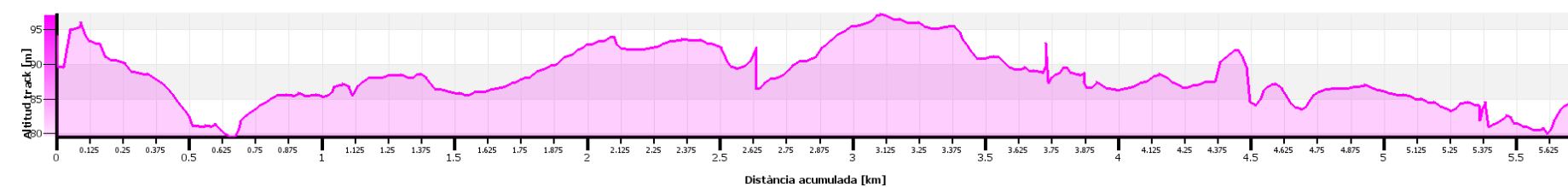
Foto 4

G 2

T-3125 MONT-ROIG DEL CAMP AL PARC SAMÀ



Planta



Perfil longitudinal



Foto 1



Foto 2



Foto 3



Foto 4

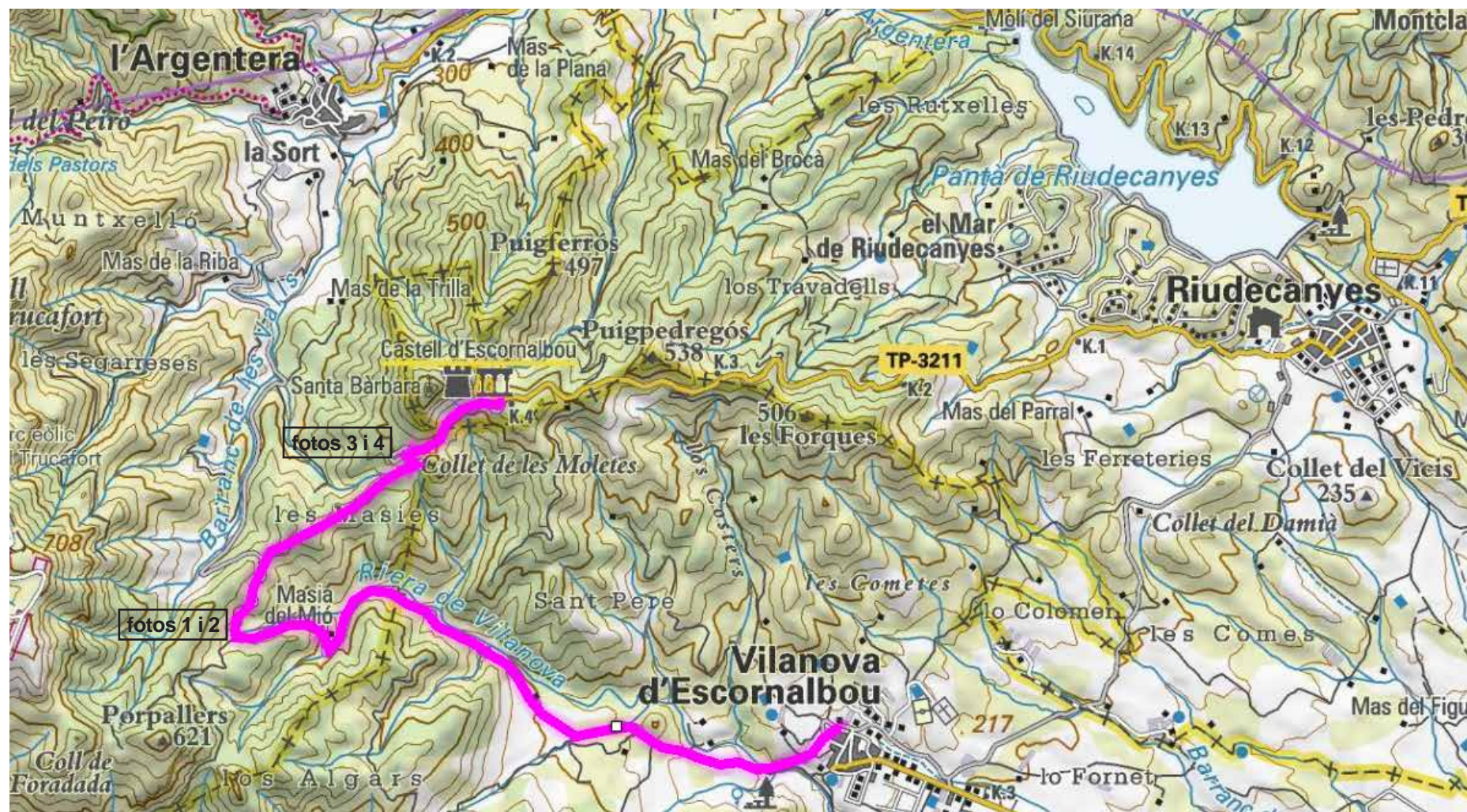
CAMP DE TARRAGONA

Codi camí	T-3125
Nom del camí :	MONT-ROIG DEL CAMP AL PARC SAMÀ
Terme municipal	Mont-Roig del Camp
Comarca	BAIX CAMP
Classificació del camí	G 2
Origen :	rotonda del Parc Samà
Final :	Mont-roig del Camp (avda. Catalunya)
Longitud:	4,57 km
Amplada :	4,08 m
Tipus paviment:	TS
Estat paviment:	regular
Tipus del terreny:	accidentat
Cunetes :	no
Guals (encreuament de barranc a nivell) :	si: (*)
O F existents :	si: (**)
Senyalització:	si i barrera seguretat
IMD	121
Data de presa de dades:	19 juliol 2018

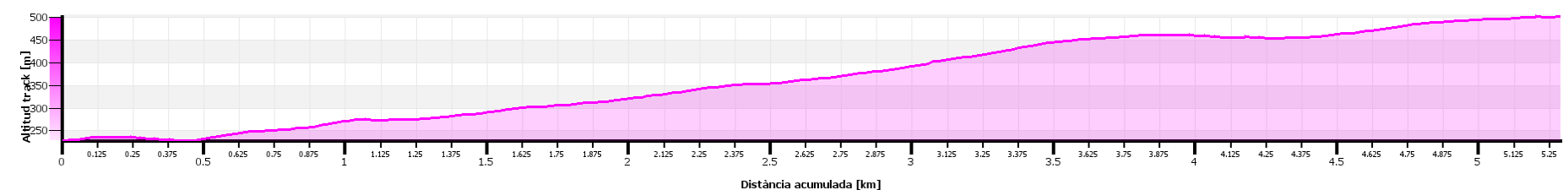
(*)pk 0+360(barranc de Botarell);
 pk1+210(barranc de Segura);
 pk 3+100(Riera de Riudecanyes);
 pk 4+626(barranc del Ratoli)
 (**)pk 0+900 barranc AP 7; pk 1+300barranc
 i pk 3+750 pont via FC

G 2

T-3141 VILANOVA D'ESCORNALBOU AL CASTELL



Planta



Perfil longitudinal



Foto 1



Foto 2



Foto 3



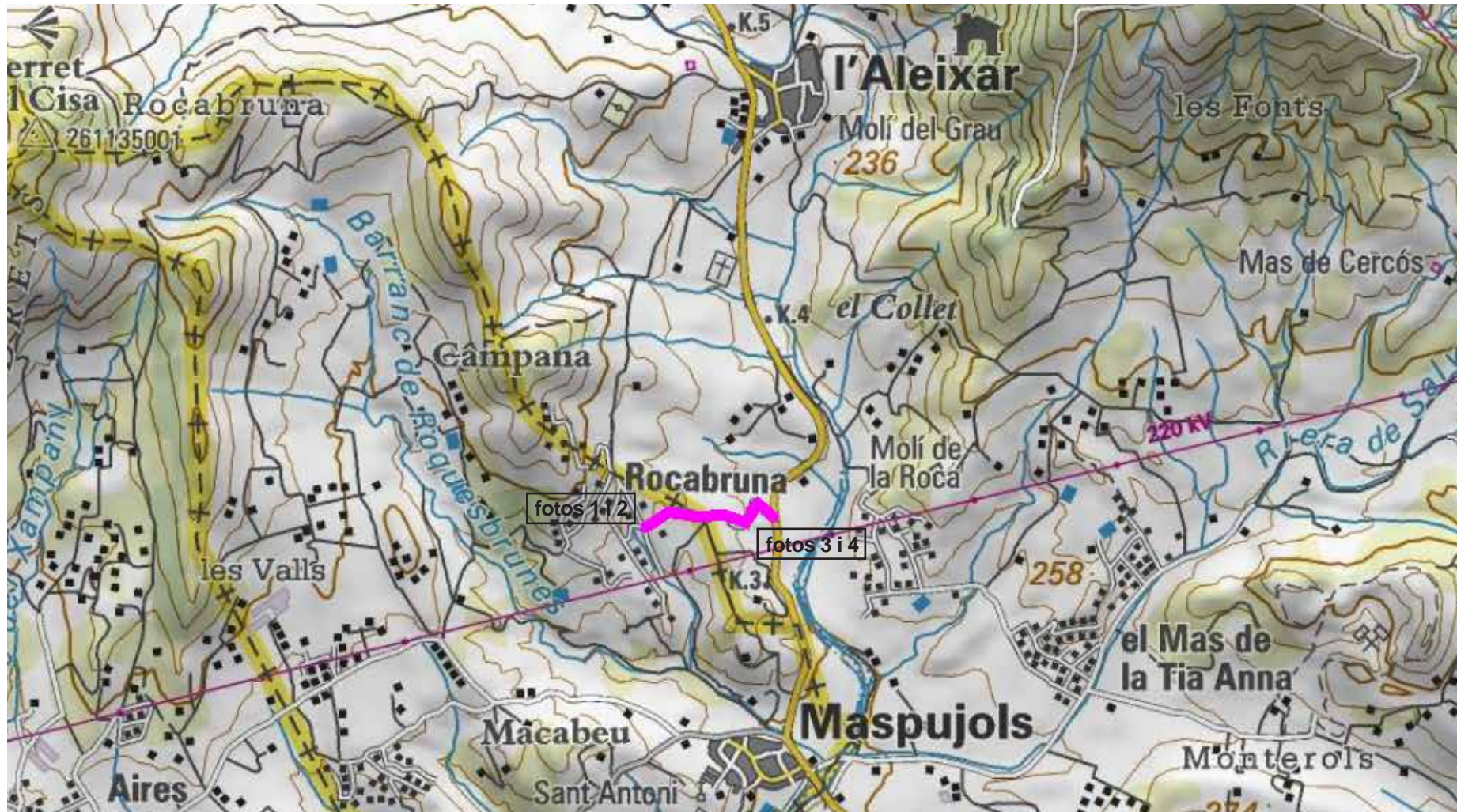
Foto 4

CAMP DE TARRAGONA

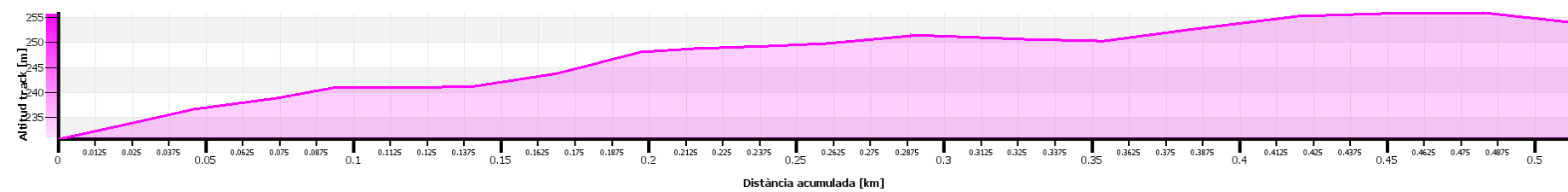
Codi camí	T-3141
Nom del camí :	VILANOVA D'ESCORNALBOU
Terme municipal	AL CASTELL D'ESCORNALBOU
Comarca	Vilanova d'Escornalbou, Argentera, Riudecanyes
Classificació del camí	BAIX CAMP
Origen :	G 2
Final :	Vilanova d'Escornalbou
Longitud:	TP-3211
Amplada :	5,33 km
Tipus paviment:	5,43 m
Estat paviment:	tractament superficial
Tipus del terreny:	regular
Cunetes :	molt accidentat
Guals (encreuament de barranc a nivell) :	si
O F existents :	no
Senyalització:	no
IMD	no
IMD	97
Data de presa de dades:	24 juliol 2018

G 2

T-3221 ACCÉS A ROQUESBRUNES



Planta



Perfil longitudinal



Foto 1



Foto 2



Foto 3



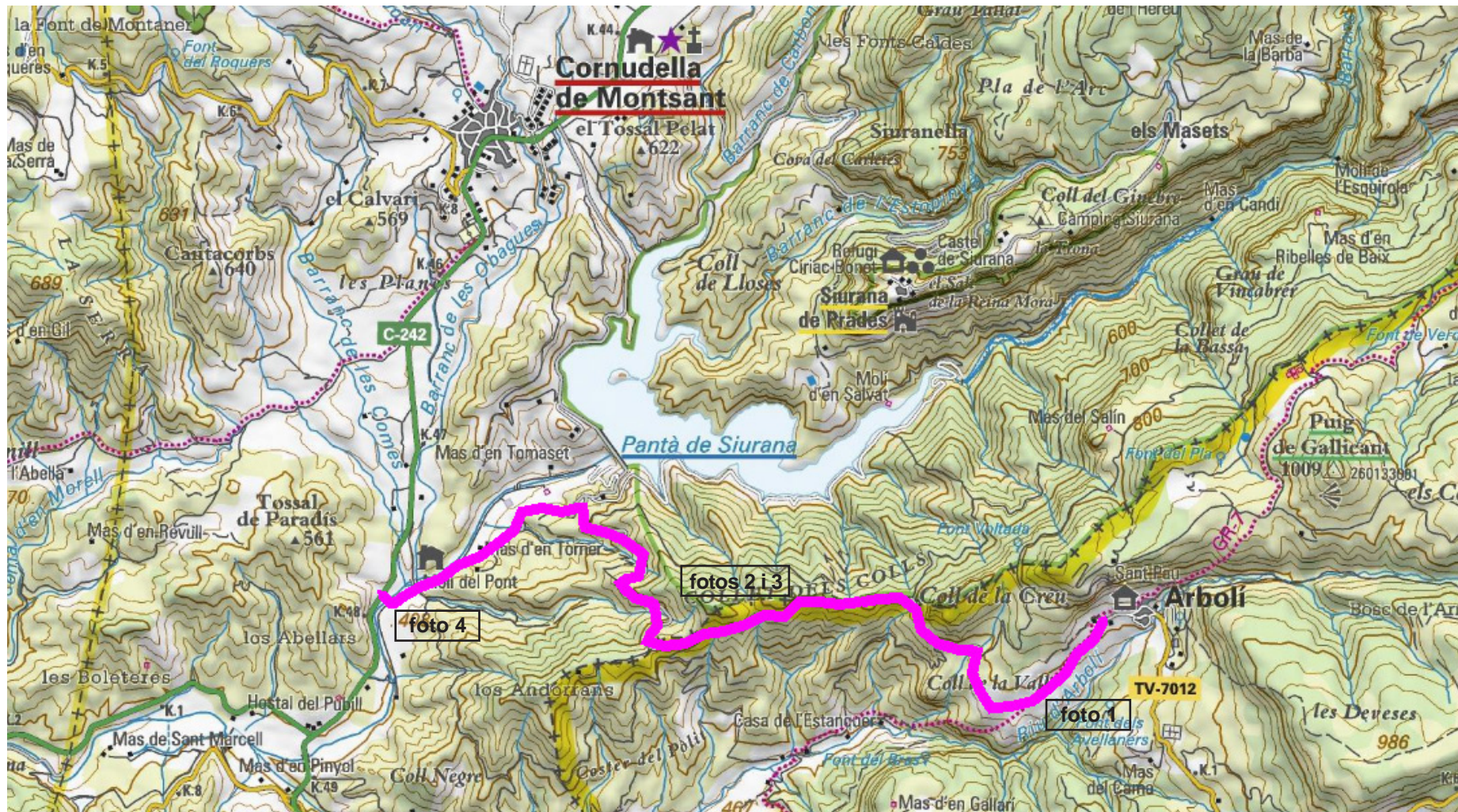
Foto 4

CAMP DE TARRAGONA

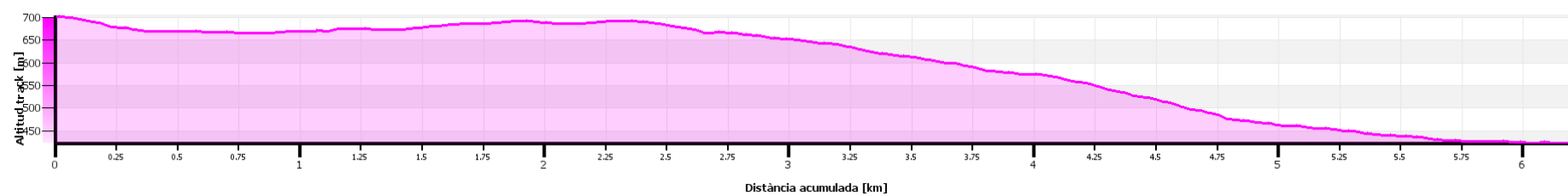
Codi camí	T-3221
Nom del camí :	ACCÉS A ROQUESBRUNES
Terme municipal	l'Aleixar i Maspujols
Comarca	BAIX CAMP
Classificació del camí	G 2
Origen :	T-704
Final :	crúlla inici urbanització
Longitud:	0,52 km
Amplada :	3,16 m
Tipus paviment:	tractament superficial
Estat paviment:	Regular/dolent
Tipus del terreny:	molt accidentat
Cunetes :	no
Guals (encreuament de barranc a nivell) :	no
O F existents :	no
Senyalització:	no
IMD	244
Data de presa de dades:	31 juliol 2018

G 2

T-3222 D'ARBOLÍ AL PANTÀ DE SIURANA



Planta



Perfil longitudinal




Foto 1



Foto 2



Foto 3



Foto 4

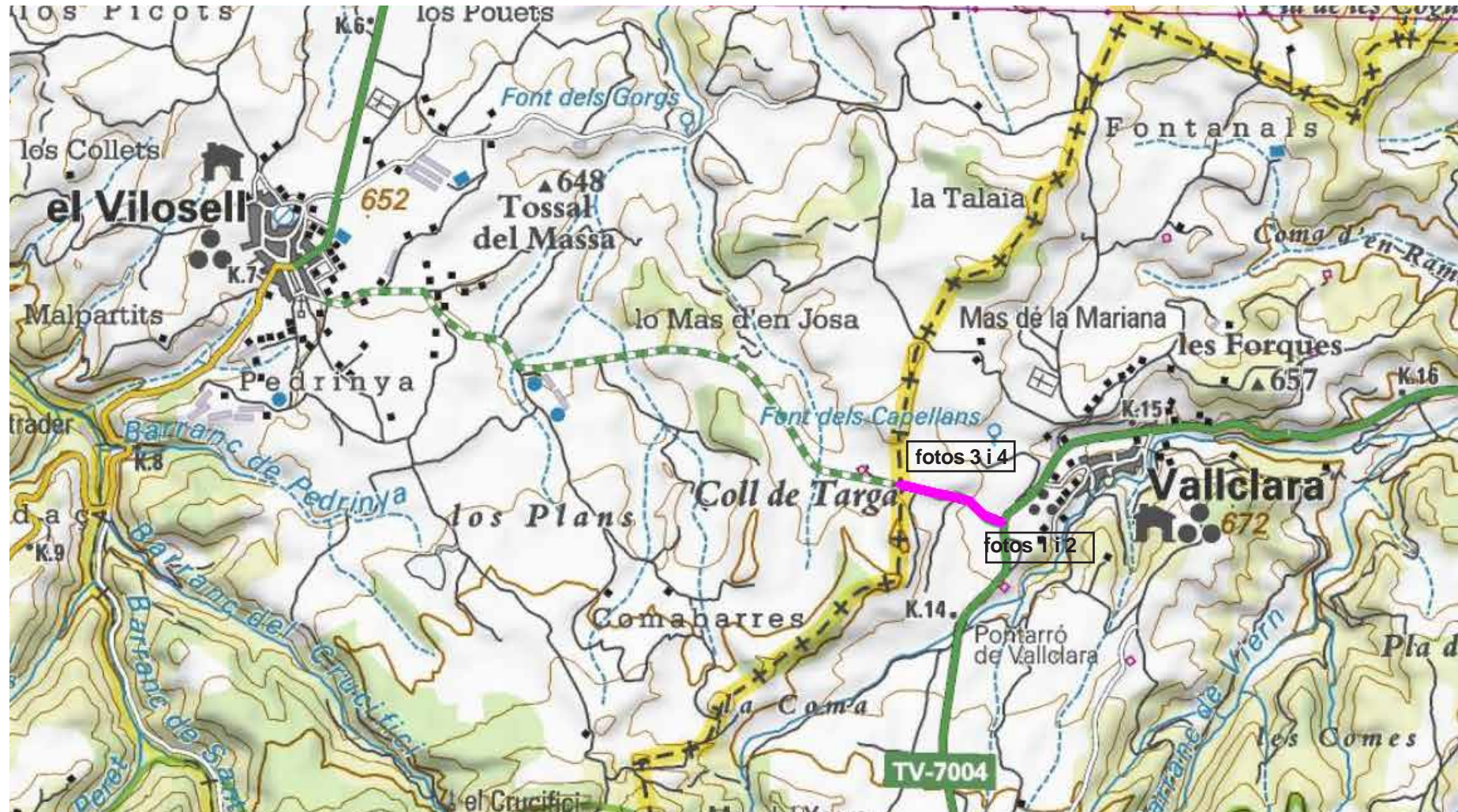
CAMP DE TARRAGONA

Codi camí	T-3222
Nom del camí :	D'ARBOLÍ AL PANTÀ DE SIURANA
Terme municipal	Arbolí i Cornudella de Montsant
Comarca	BAIX CAMP i PRIORAT
Classificació del camí	G 2
Origen :	Arbolí
Final :	C-242
Longitud:	6,613 km
Amplada :	4,30
Tipus paviment:	tractament superficial
Estat paviment:	dolent
Tipus del terreny:	molt accidentat
Cunetes :	si
Guals (encreuament de barranc a nivell) :	no
O F existents :	si, pont riu Siurana (pk 6+180)
Senyalització:	si, amb trams de barrera seguretat
IMD	168
Data de presa de dades:	26 ju,liol 2018

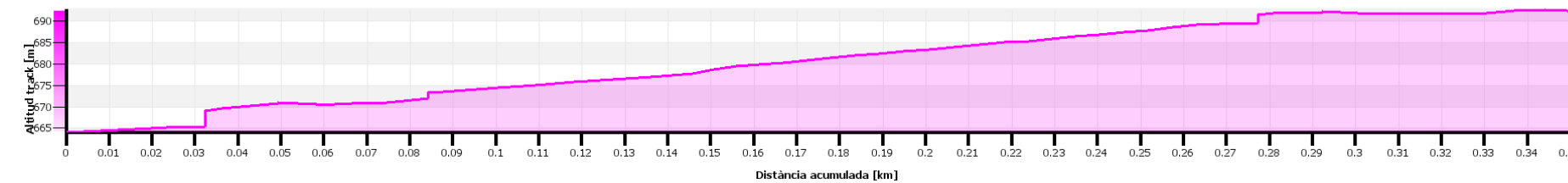
accés a l'ermita de St. Pau al pk 1+100 tram del pk 0+000 al pk 4+790 amb tractament superficial i estat dolent tram del pk 4+790 al pk 6+613 amb mescla bituminosa i estat bo

G 2

T-3228 VALLCLARA AL VILOSELL



Planta



Perfil longitudinal



Foto 1

Foto 2

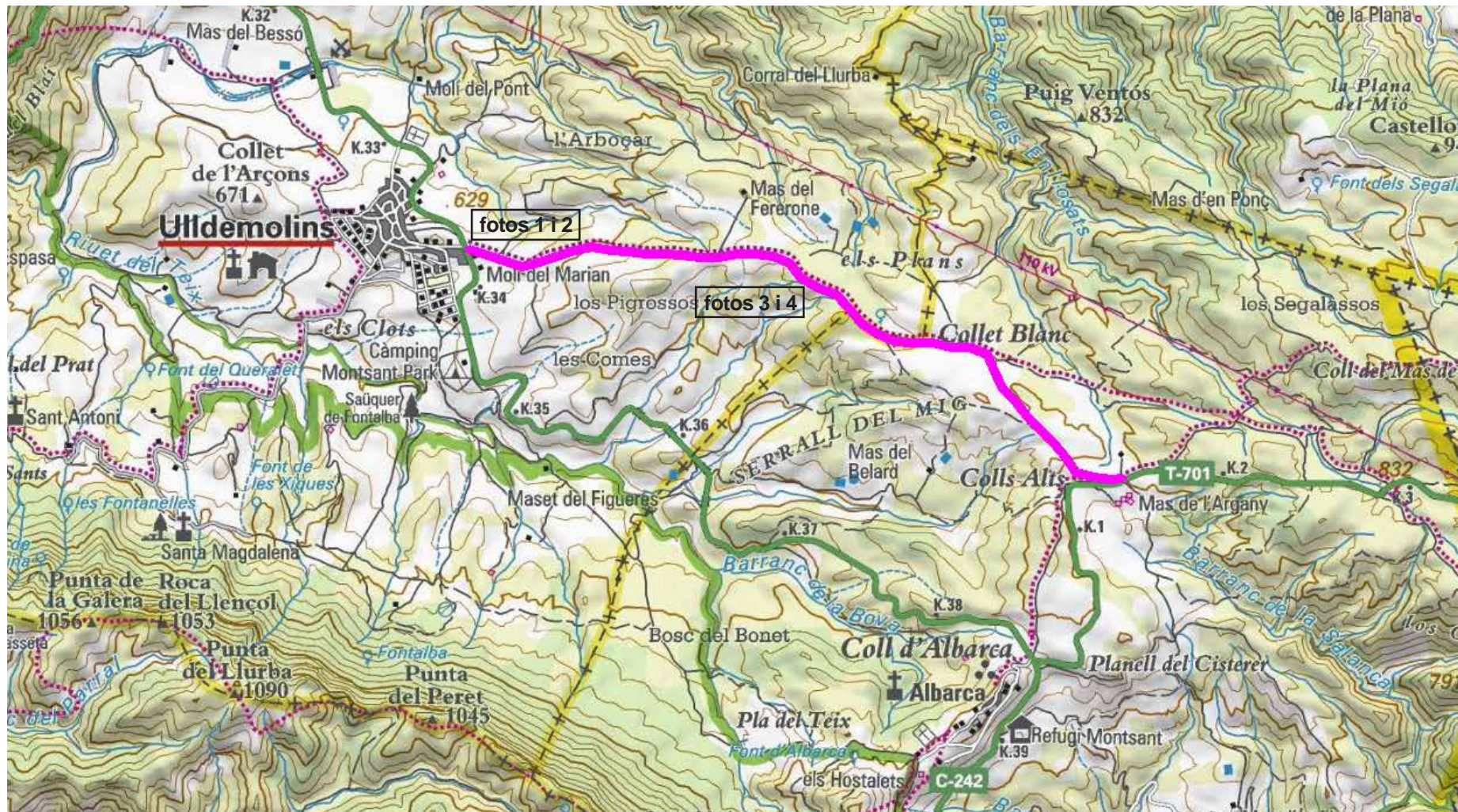
Foto 3

Foto 4

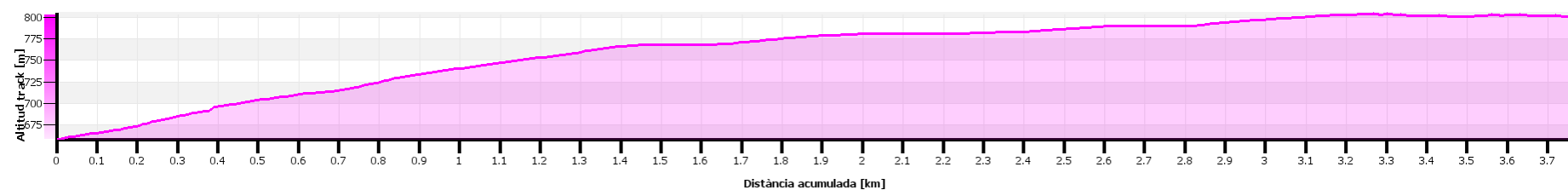
CAMP DE TARRAGONA

Codi camí	T-3228
Nom del camí :	VALLCLARA AL VILOSELL
Terme municipal	Vallclara
Comarca	CONCA DE BARBERÀ
Classificació del camí	G 2
Origen :	TV-7004 (Vallclara)
Final :	Límit comarcal amb la demarcació de Lleida
Longitud:	0,40 km
Amplada :	5,70 m
Tipus paviment:	tractament superficial
Estat paviment:	Regular/dolent
Tipus del terreny:	Accidentat
Cunetes :	Si
Guals (encreuament de barranc a nivell) :	No
O F existents :	No
Senyalització:	No
IMD	201
Data de presa de dades:	14 setembre 2018

G 2



Planta



Perfil longitudinal



Foto 1



Foto 2



Foto 3



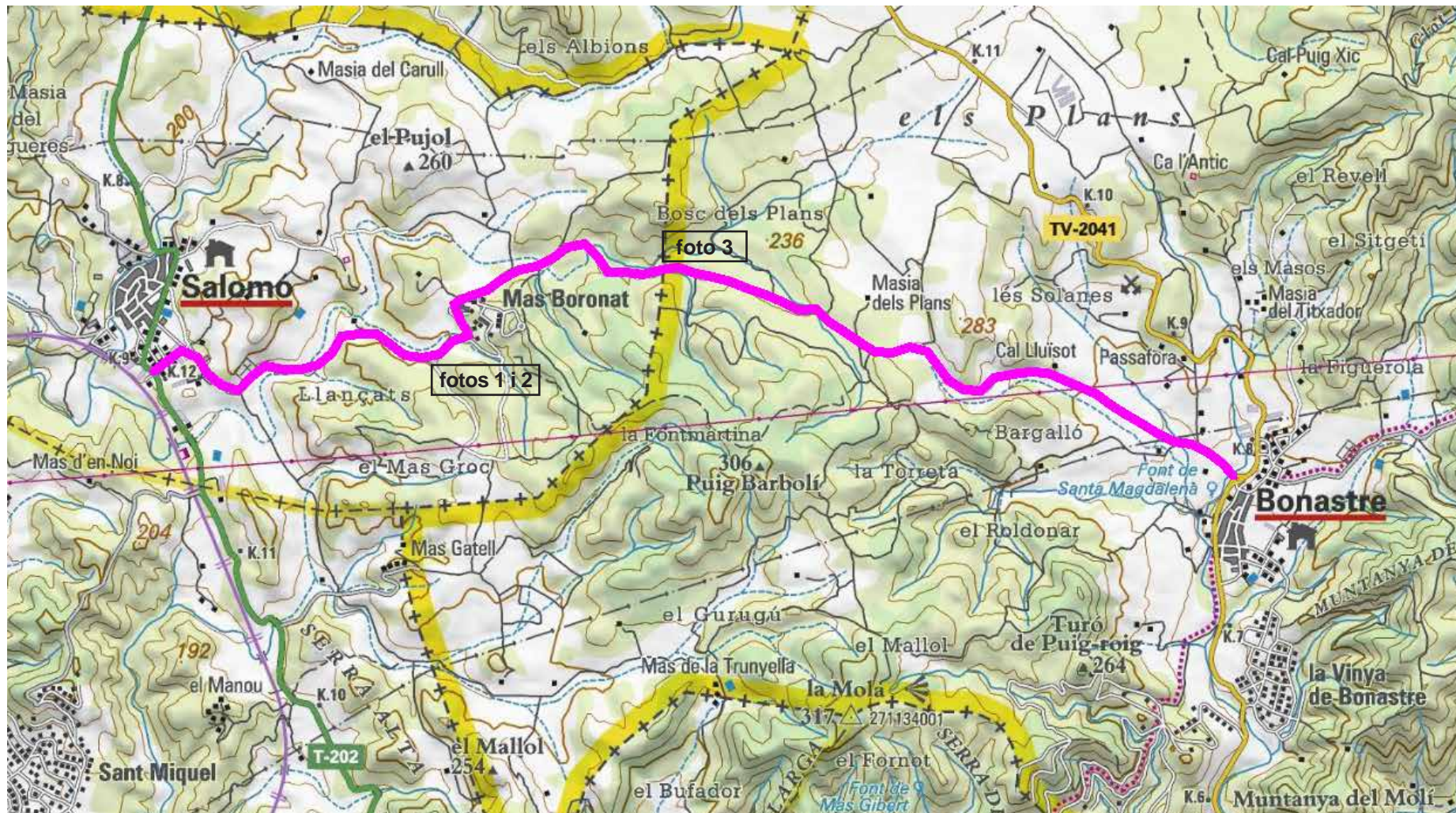
Foto 4

CAMP DE TARRAGONA

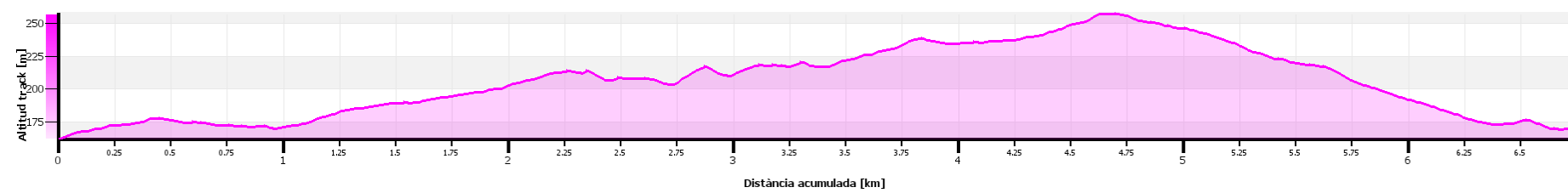
Codi camí	T-3286
Nom del camí :	ULLDEMOLINS A PRADES
Terme municipal	Ulldemolins, Cornudella del Montsant
Comarca	PRIORAT
Classificació del camí	G 2
Origen :	Ulldemolins
Final :	T-701 Prades
Longitud:	3,790 km
Amplada :	5,16 m
Tipus paviment:	tractament superficial
Estat paviment:	regular
Tipus del terreny:	accidentat
Cunetes :	no
Guals (encreuament de barranc a nivell) :	no
O F existents :	no
Senyalització:	si
IMD	85
Data de presa de dades:	19 setembre 2018

G 2

T-4226 SALOMÓ A BONASTRE



Planta



Perfil longitudinal



Foto 1



Foto 2



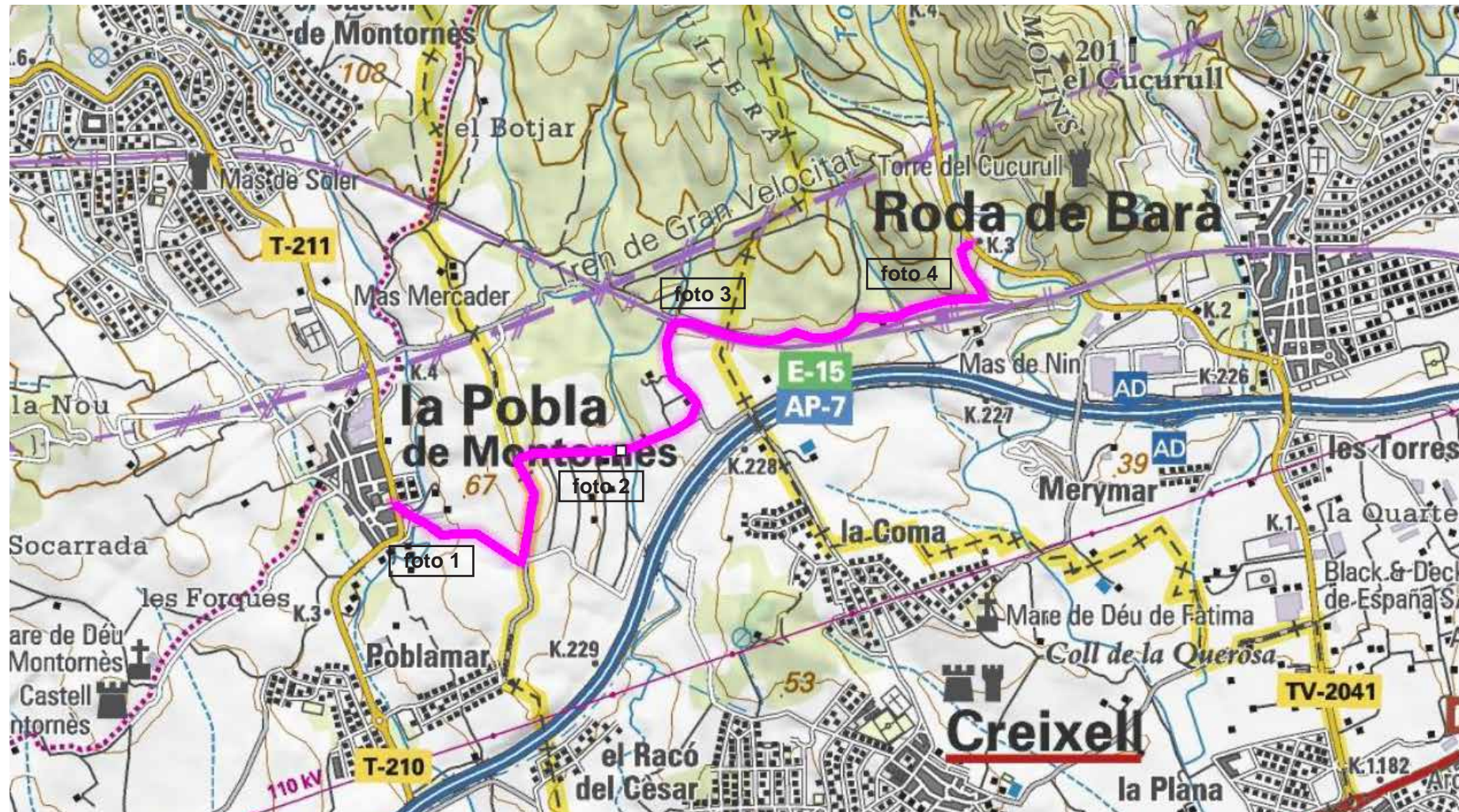
Foto 3

CAMP DE TARRAGONA

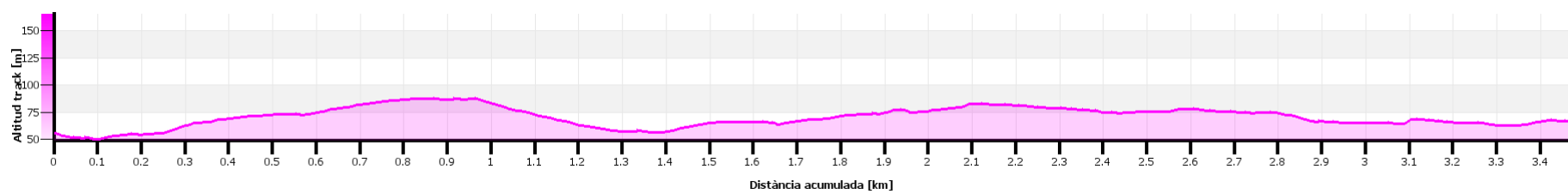
Codi camí	T-4226
Nom del camí :	SALOMÓ A BONASTRE
Terme municipal	Salomó i Bonastre
Comarca	TARRAGONÈS I BAIX PENEDEÈS
Classificació del camí	G 2
Origen :	Salomó
Final :	Bonastre
Longitud:	6,77 km
Amplada :	4,77 m
Tipus paviment:	trams de formigó, mescles bituminoses i
Estat paviment:	terres regular, molt dolent tram de terra
Tipus del terreny:	molt accidentat
Cunetes :	no
Guals (encreuament de barranc a nivell) :	si (pk 0,9 - 2,7 - 3,2 i 6,1)
O F existents :	no
Senyalització:	no
IMD	22
Data de presa de dades:	3 setembre 2018
	Barrera de seguretat fins a Mas Boronat

G 2

T-4232 POBLA DE MONTORNÉS A RODA DE BARÀ



Planta



Perfil longitudinal



Foto 1



Foto 2



Foto 3



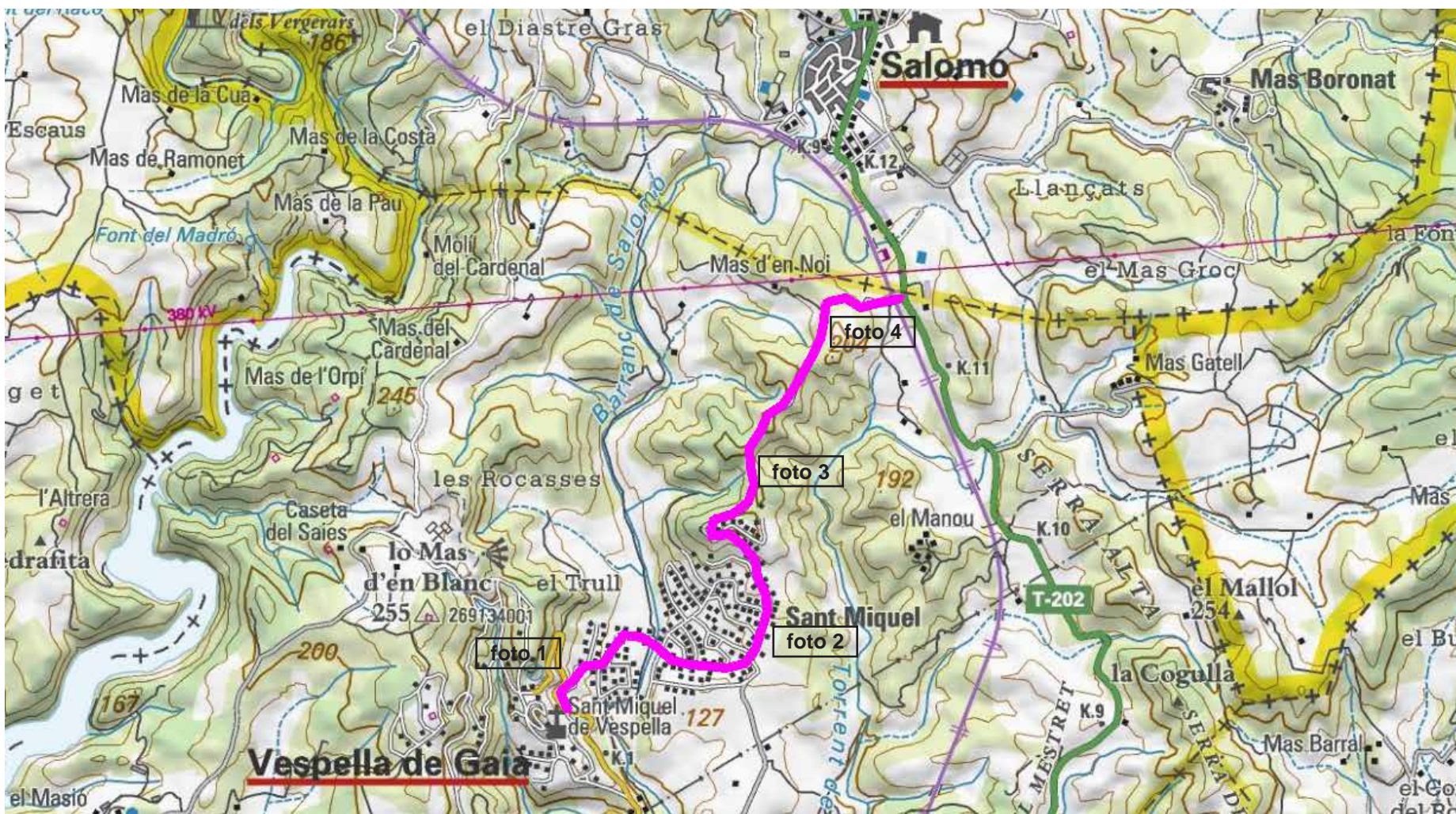
Foto 4

CAMP DE TARRAGONA

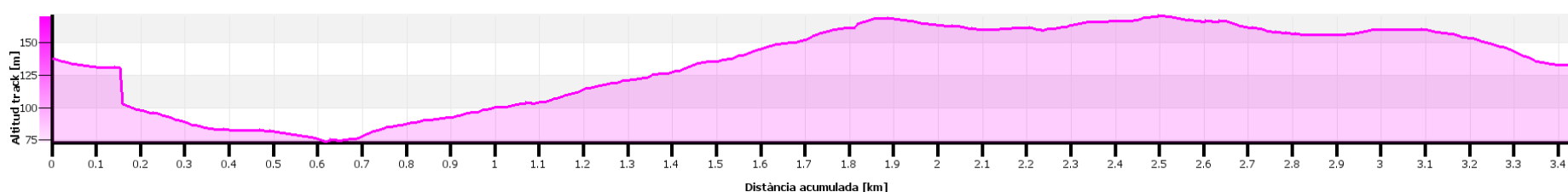
Codi camí	T-4232
Nom del camí :	POBLA DE MONTORNÉS A RODA DE BARÀ
Terme municipal	Pobla de Montornés, Creixell i Roda de Barà
Comarca	TARRAGONÈS
Classificació del camí	G 2
Origen :	Pobla de Montornés
Final :	TV-2041
Longitud:	3,71 km
Amplada :	5,03 m
Tipus paviment:	MB
Estat paviment:	regular
Tipus del terreny:	accidentat
Cunetes :	no
Guals (encreuament de barranc a nivell) :	pk 0+086
O F existents :	pont sobre TAV (pk1+930) ; pont sobre FC (2-
Senyalització:	no
IMD	403
Data de presa de dades:	29 agost 2018
	amplada pont FC (pk 2+064) = 2,50 m

G 2

T-4234 VESPELLA A SALOMÓ



Planta



Perfil longitudinal



Foto 1



Foto 2



Foto 3



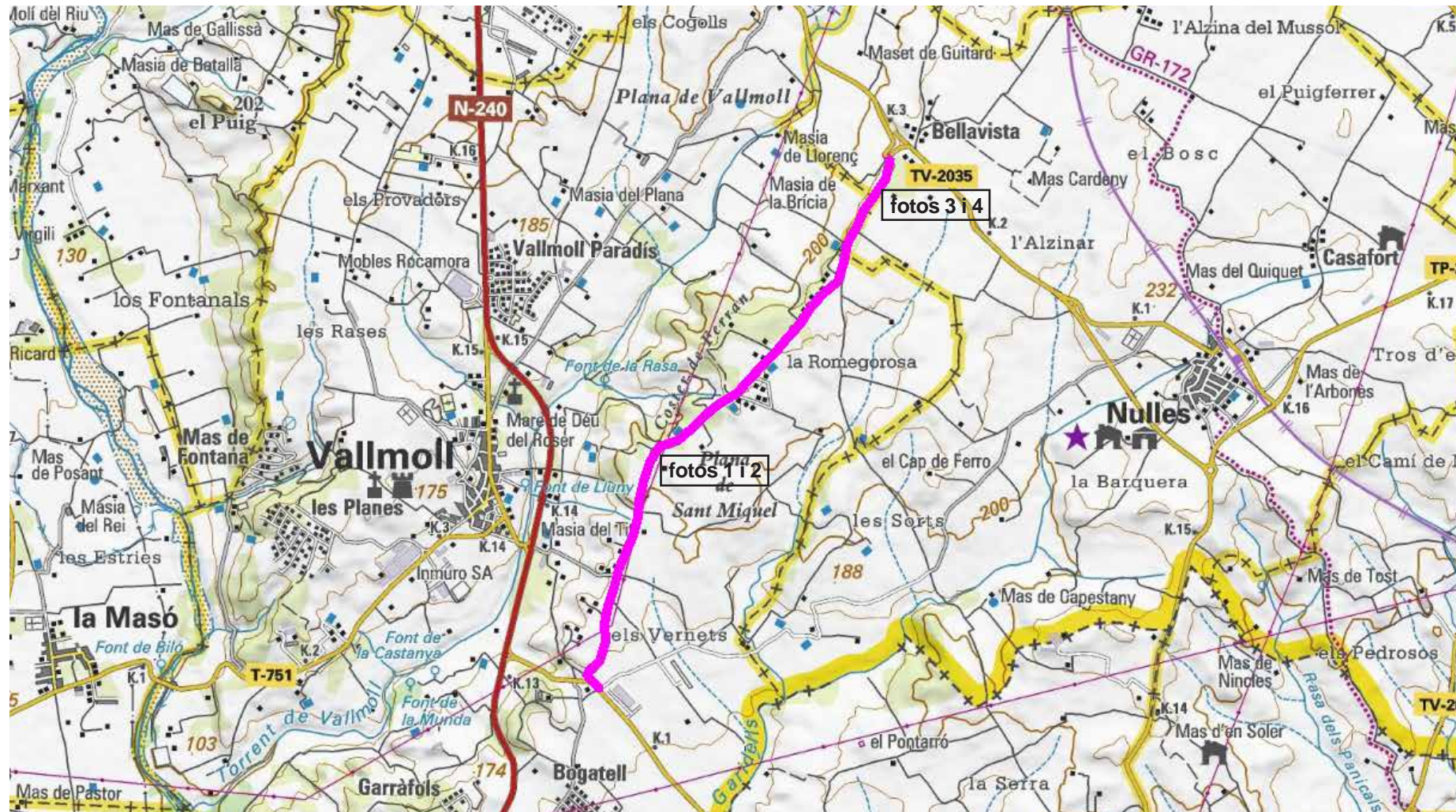
Foto 4

CAMP DE TARRAGONA

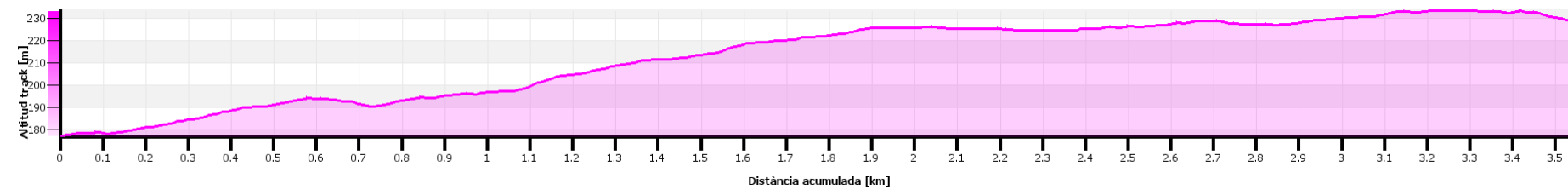
Codi camí	T-4234
Nom del camí :	VESPELLA A SALOMÓ
Terme municipal	Vespella de Gaià
Comarca	TARRAGONÈS
Classificació del camí	G 2
Origen :	TV-2021 en el pk 0+700
Final :	T-202 en el pk 11+400
Longitud:	3,53 km
Amplada :	5,30 m
Tipus paviment:	1,9 km de formigo (tram zona urbanització) i resta de mescla bituminosa
Estat paviment:	bo
Tipus del terreny:	accidentat
Cunetes :	si
Guals (encreuament de barranc a nivell) :	no
O F existents :	si : pk 0+650 barranc i pk 3+450 pont via FC
Senyalització:	si i barrera seguretat
IMD	126
Data de presa de dades:	29 agost 2018

G 2

T-4237 VALLMOLL A BELLAVISTA



Planta



Perfil longitudinal



Foto 1

Foto 2

Foto 3

Foto 4

CAMP DE TARRAGONA

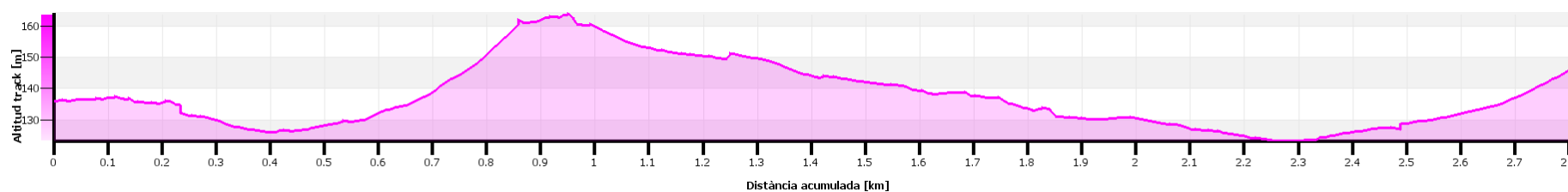
Codi camí	T-4237
Nom del camí :	VALLMOLL A BELLAVISTA
Terme municipal	Vallmoll i Nulles
Comarca	ALT CAMP
Classificació del camí	G 2
Origen :	Poligon Industrial T-223
Final :	tram antic TV-2035 A Bellavista
Longitud:	3,59 km
Amplada :	3,76 m
Tipus paviment:	tractament superficial(1,594 km) mescla bituminosa
Estat paviment:	regular
Tipus del terreny:	ondulat
Cunetes :	no
Guals (encreuament de barranc a nivell) :	no
O F existents :	no
Senyalització:	no
IMD	55
Data de presa de dades:	08 novembre 2018
	Urb Els Pinars (pk 2+643)

G 2

T-4244 LES GUNYOLLES A LA SECUITA



Planta



Perfil longitudinal



Foto 1



Foto 2



Foto 3



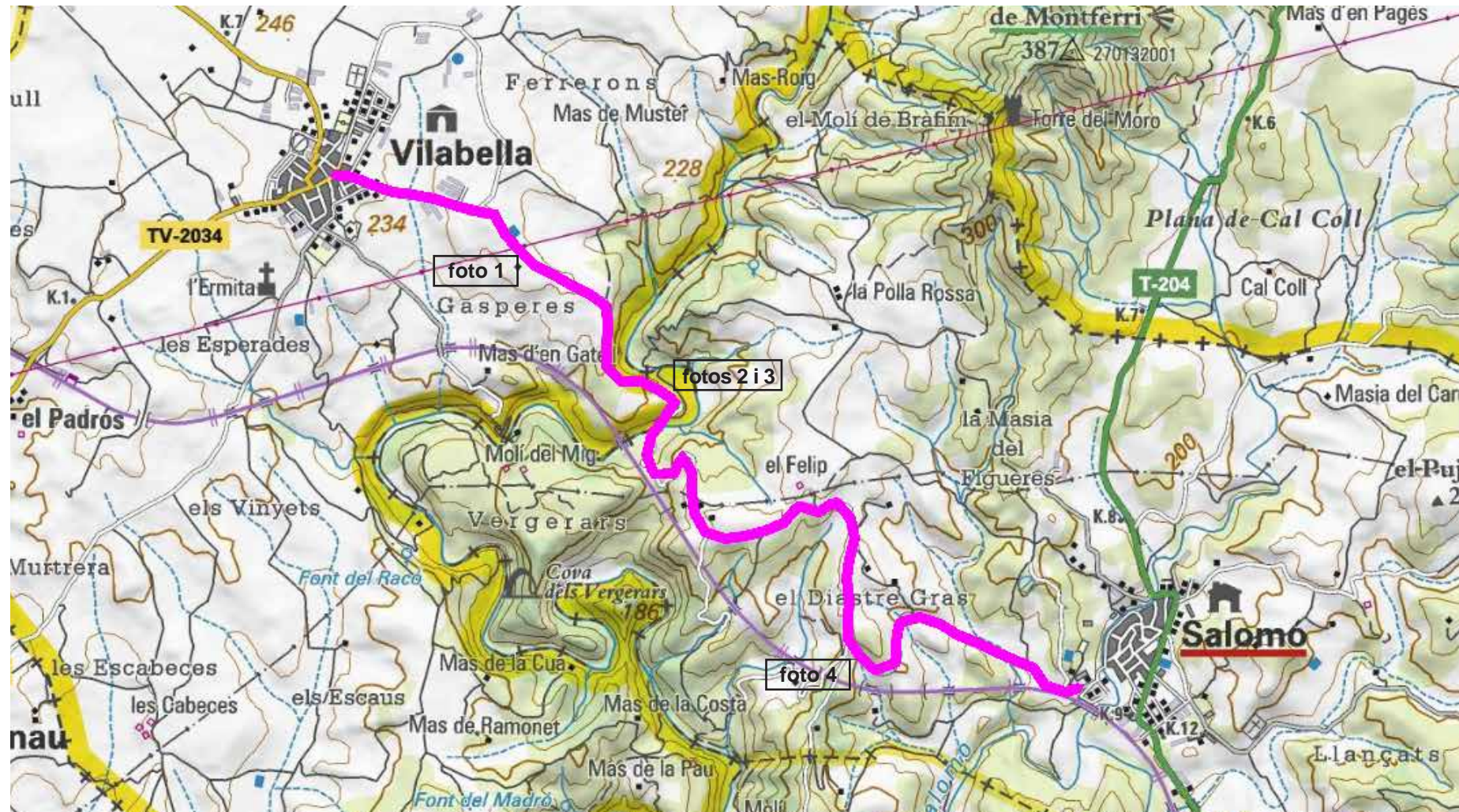
Foto 4

CAMP DE TARRAGONA

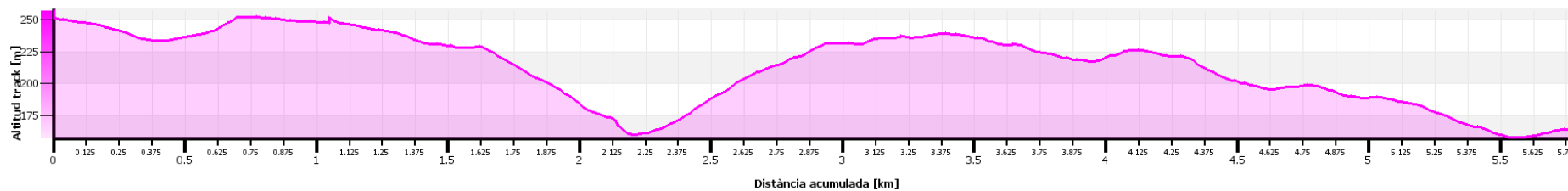
Codi camí	I-4244
Nom del camí :	LES GUNYOLLES A LA SECUITA
Terme municipal	La Secuita
Comarca	TARRAGONÈS
Classificació del camí	G 2
Origen :	les Gunyoles
Final :	T-223, La Secuita
Longitud:	3,27 km
Amplada :	4,97 m
Tipus paviment:	mescla bituminosa
Estat paviment:	regular
Tipus del terreny:	accidentat
Cunetes :	no
Guals (encreuament de barranc a nivell) :	no
O F existents :	pas barranc (pk 0+436) vertical parcialment
Senyalització:	
IMD	293
Data de presa de dades:	31 agost 2018 travessera poblacio les Gunyoles del pk 0+000 al pk 0+250

G 2

T-4248 VILABELLA A SALOMÓ



Planta



Perfil longitudinal



Foto 1



Foto 2



Foto 3



Foto 4

CAMP DE TARRAGONA

Codi camí	T-4248
Nom del camí :	VILABELLA A SALOMÓ
Terme municipal	Vilabella i Salomó
Comarca	TARRAGONÈS
Classificació del camí	G 2
Origen :	Vilabella
Final :	Salomó
Longitud:	5,96 km
Amplada :	3,72 m
Tipus paviment:	(*)
Estat paviment:	bo trams TS i F, molt dolent tram terra
Tipus del terreny:	accidentat, molt accidentat
Cunetes :	no
Guals (encreuament de barranc a nivell) :	si (riu Gaia al pk 2,200 i barranc al pk 5+500)
O F existents :	no
Senyalització:	no
IMD	73
Data de presa de dades:	04 setembre 2018

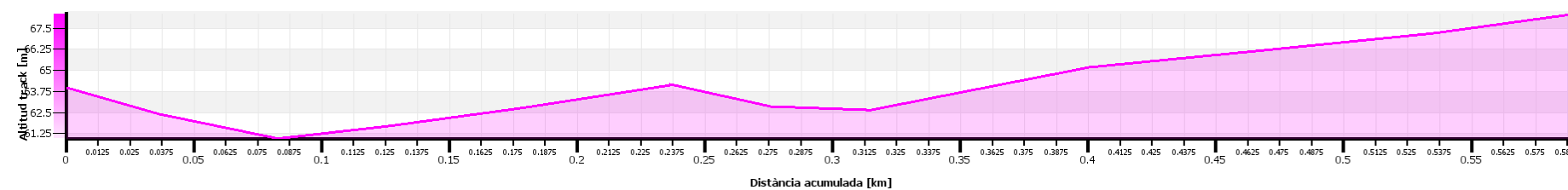
(*) tractament superficial = trams pk 0,0 a 1,6 i pk 4,56 a final ;
 formigó = tram pk 1,66 a 2,03;
 terra = tram pk 2,03 a 4,56

G 2

T-4258 POBLA DE MONTORNÉS A LA COMA



Planta



Perfil longitudinal



Foto 1



Foto 2



Foto 3



Foto 4

CAMP DE TARRAGONA

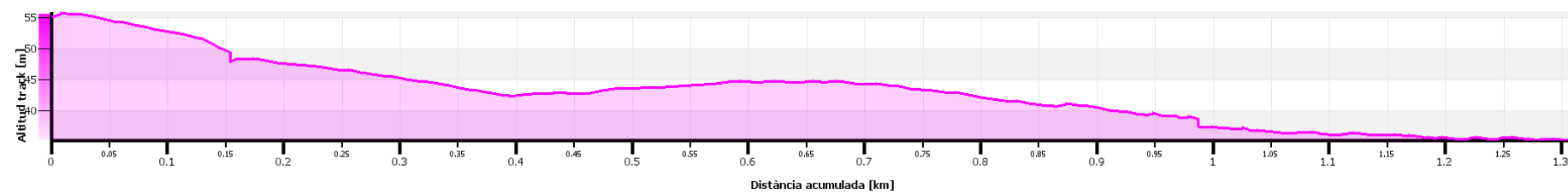
Codi camí	T-4258
Nom del camí :	POBLA DE MONTORNÉS A LA COMA
Terme municipal	Creixell
Comarca	TARRAGONÈS
Classificació del camí	G 2
Origen :	2camí T-4232 de Pobla de Montornés a Roda
Final :	la Coma
Longitud:	0,64 km
Amplada :	4,30 m
Tipus paviment:	mescla bituminosa
Estat paviment:	regular
Tipus del terreny:	ondulat
Cunetes :	no
Guals (encreuament de barranc a nivell) :	no
O F existents :	pont sobre AP 7(pk 0+325)
Senyalització:	no
IMD	337
Data de presa de dades:	03 setembre 2018
	anomenat "camí de Valls"

G 2

T-4259 SANT VICENÇ DE CALDERS AL COLOMER



Planta



Perfil longitudinal



Foto 1



Foto 2



Foto 3



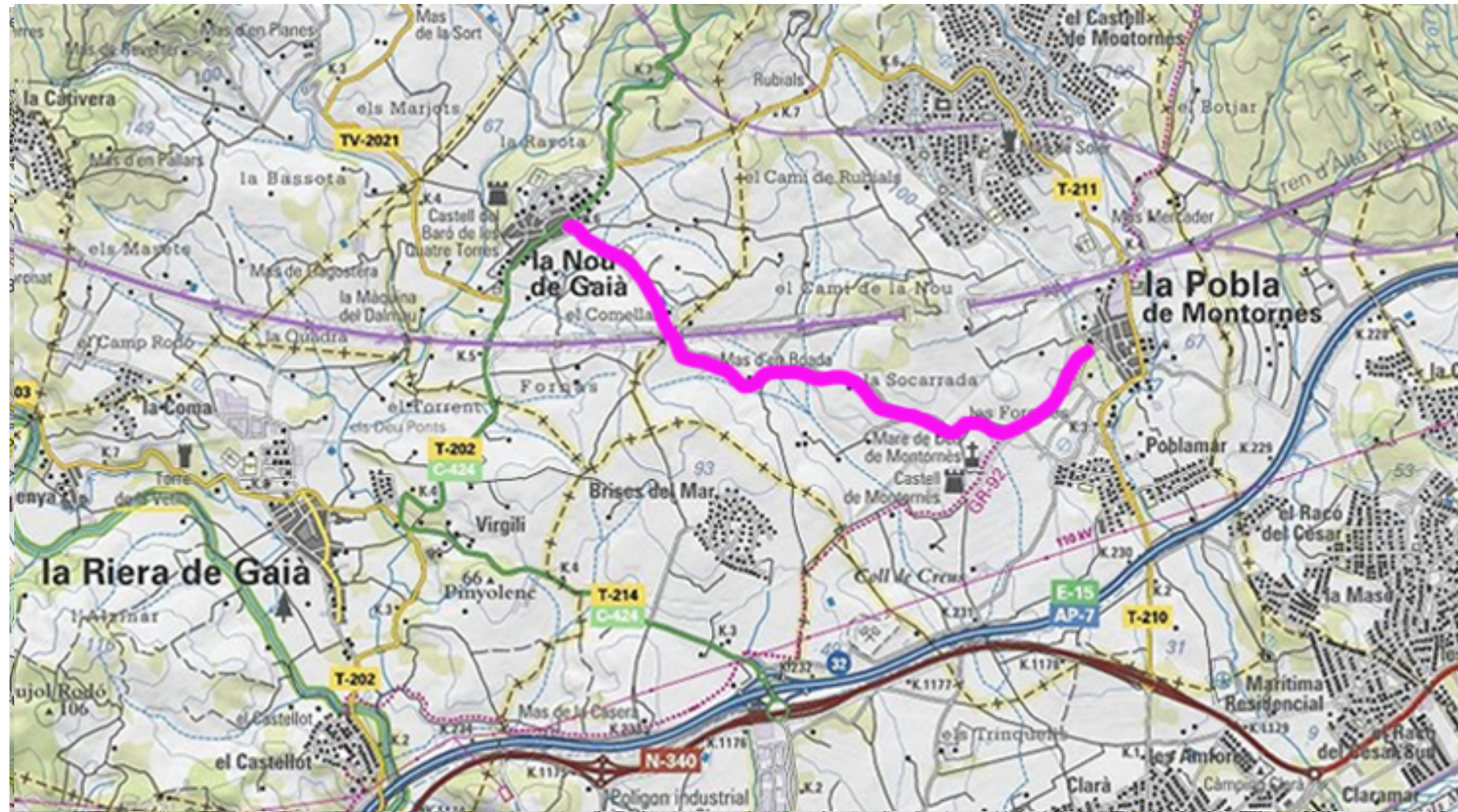
Foto 4

CAMP DE TARRAGONA

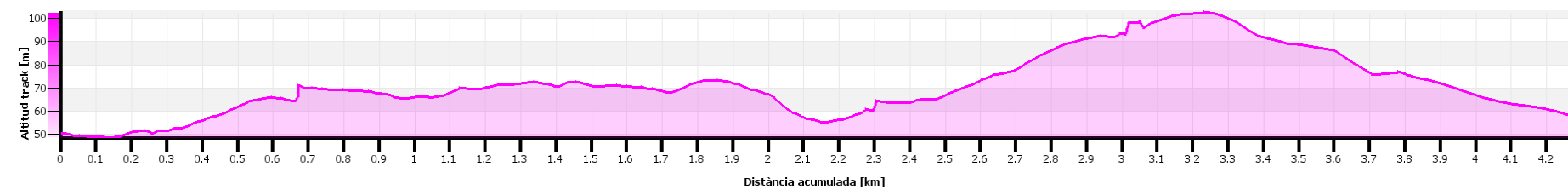
Codi camí	T-4259
Nom del camí :	SANT VICENÇ DE CALDERS AL COLOMER
Terme municipal	El Vendrell
Comarca	BAIX PENEDEÈS
Classificació del camí	G 2
Origen :	Sant Vicenç de Calders
Final :	el Colomer
Longitud:	1,34 km
Amplada :	5,65 m
Tipus paviment:	tractament superficial
Estat paviment:	regular
Tipus del terreny:	ondulat
Cunetes :	no
Guals (encreuament de barranc a nivell) :	no
O F existents :	no
Senyalització:	no
IMD	339
Data de presa de dades:	04 setembre 2018

G 2

T-4282 POBLA DE MONTORNÈS A LA RIERA DE GAIÀ



Planta



Perfil longitudinal



Foto 1



Foto 2



Foto 3



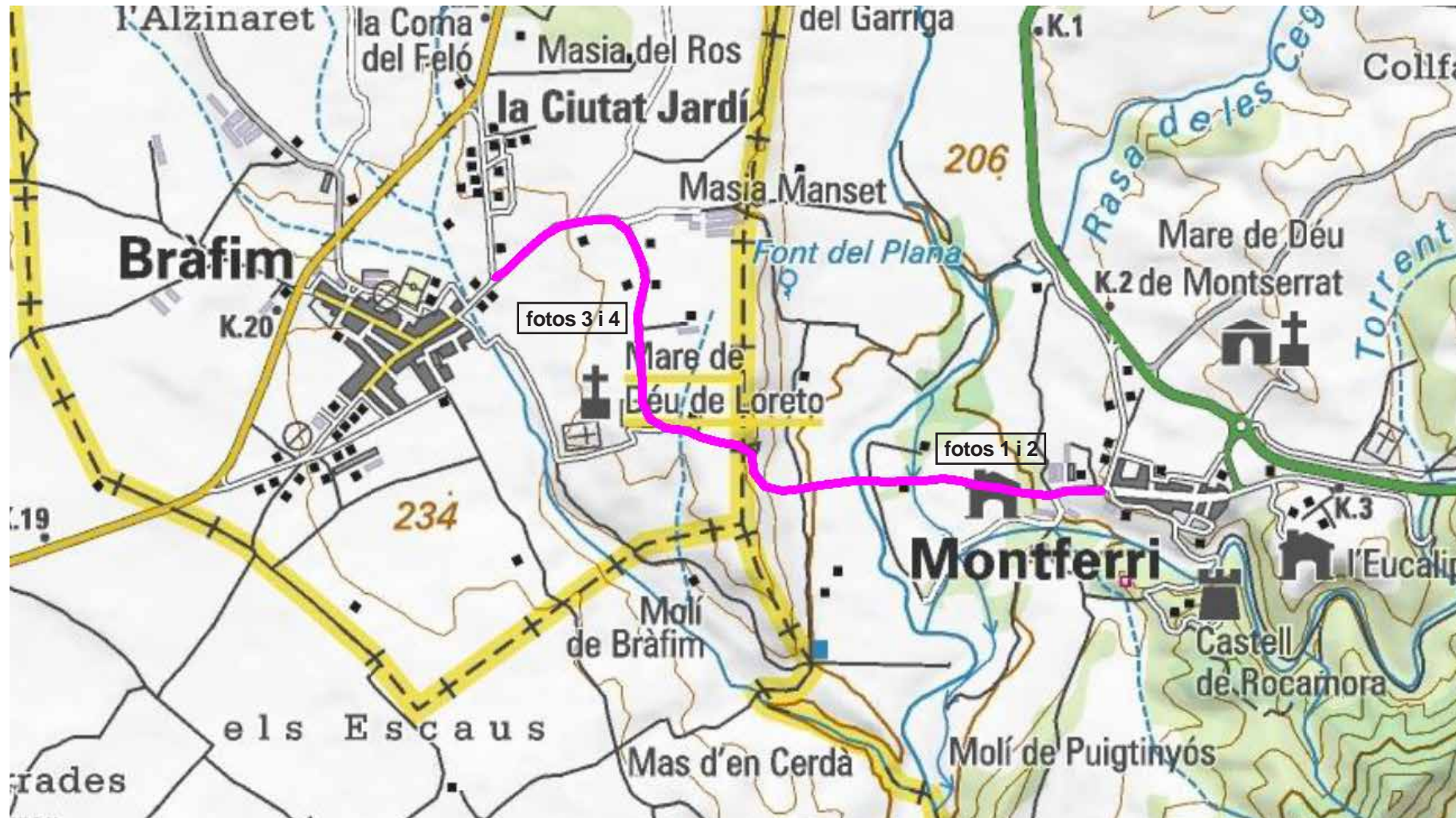
Foto 4

CAMP DE TARRAGONA

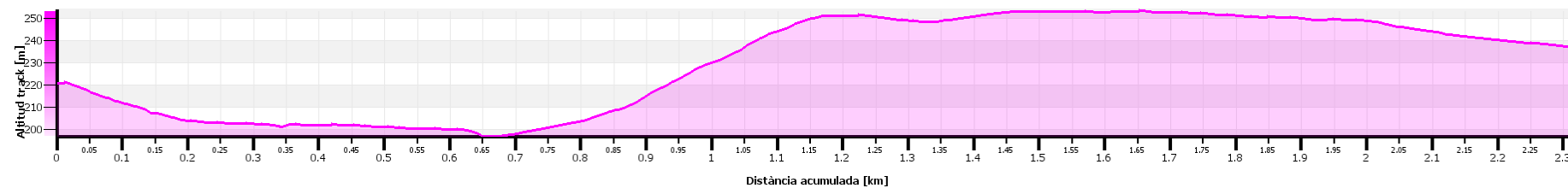
Codi camí	T-4282
Nom del camí :	POBLA DE MONTORNÈS A LA RIERA DE GAIÀ
Terme municipal	la Pobra de Montornès i la Nou de Gaia
Comarca	TARRAGONÈS
Classificació del camí	G 2
Origen :	la Pobra de Montornès
Final :	T-202 la Nou de Gaia
Longitud:	4,39 km
Amplada :	4,38 m
Tipus paviment:	tractament superficial(3,000 km), terra(1,389)
Estat paviment:	regular tractament superficial / terra dolent
Tipus del terreny:	accidentat
Cunetes :	no
Guals (encreuament de barranc a nivell) :	no
O F existents :	pont AVE pk 0+325; pont AVE pk 1+008
Senyalització:	no
IMD	96
Data de presa de dades:	04 setembre 2018
	camí tallat: tram del pk 0+325 (pont de l'AVE al pk 1+008 (pont de l'AVE)

G 2

T-4288 MONTFERRI A BRÀFIM



Planta



Perfil longitudinal



Foto 1



Foto 2



Foto 3



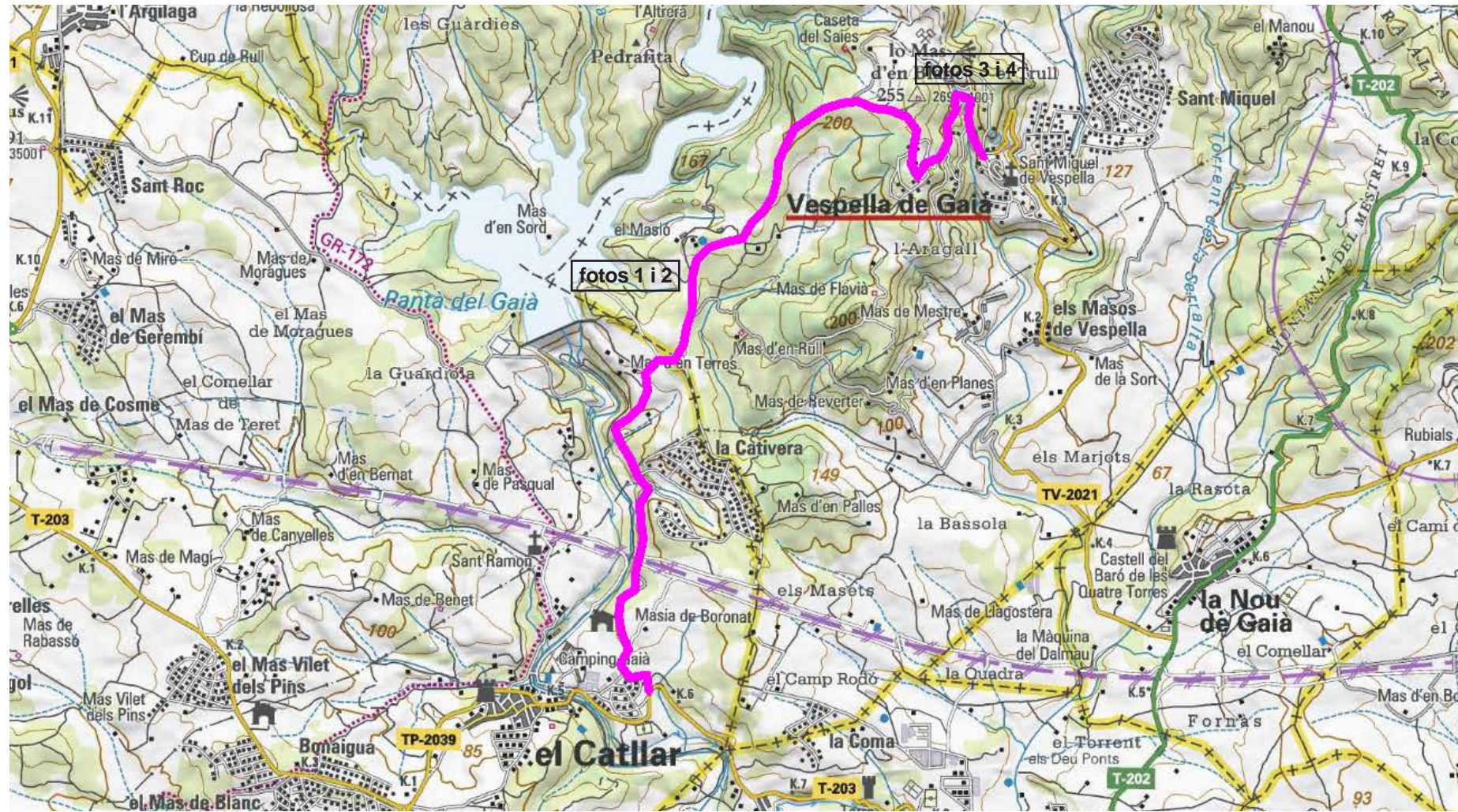
Foto 4

CAMP DE TARRAGONA

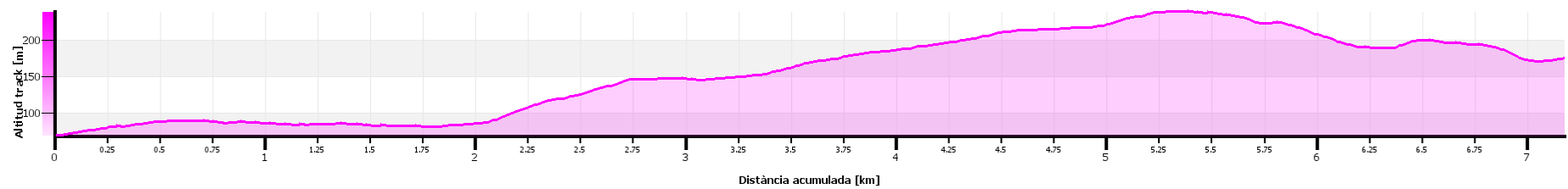
Codi camí	T-4288
Nom del camí :	MONTFERRI A BRÀFIM
Terme municipal	Montferri i Bràfim
Comarca	ALT CAMP
Classificació del camí	G 2
Origen :	Montferri
Final :	Bràfim
Longitud:	2,33 km
Amplada :	4,50 m
Tipus paviment:	4,10 m
Estat paviment:	formigó fins el pk 1,35 tractament superficial fins Bràfim
Tipus del terreny:	bo
Cunetes :	accidentat, molt accidentat
Guals (encreuament de barranc a nivell) :	no Riu Gaia al pk 0,65
O F existents :	no
Senyalització:	no
IMD	6
Data de presa de dades:	08 novembre 2018

G 2

T-4294 EL CATLLAR A VESPELLA DE GAIÀ



Planta



Perfil longitudinal



Foto 1



Foto 2



Foto 3



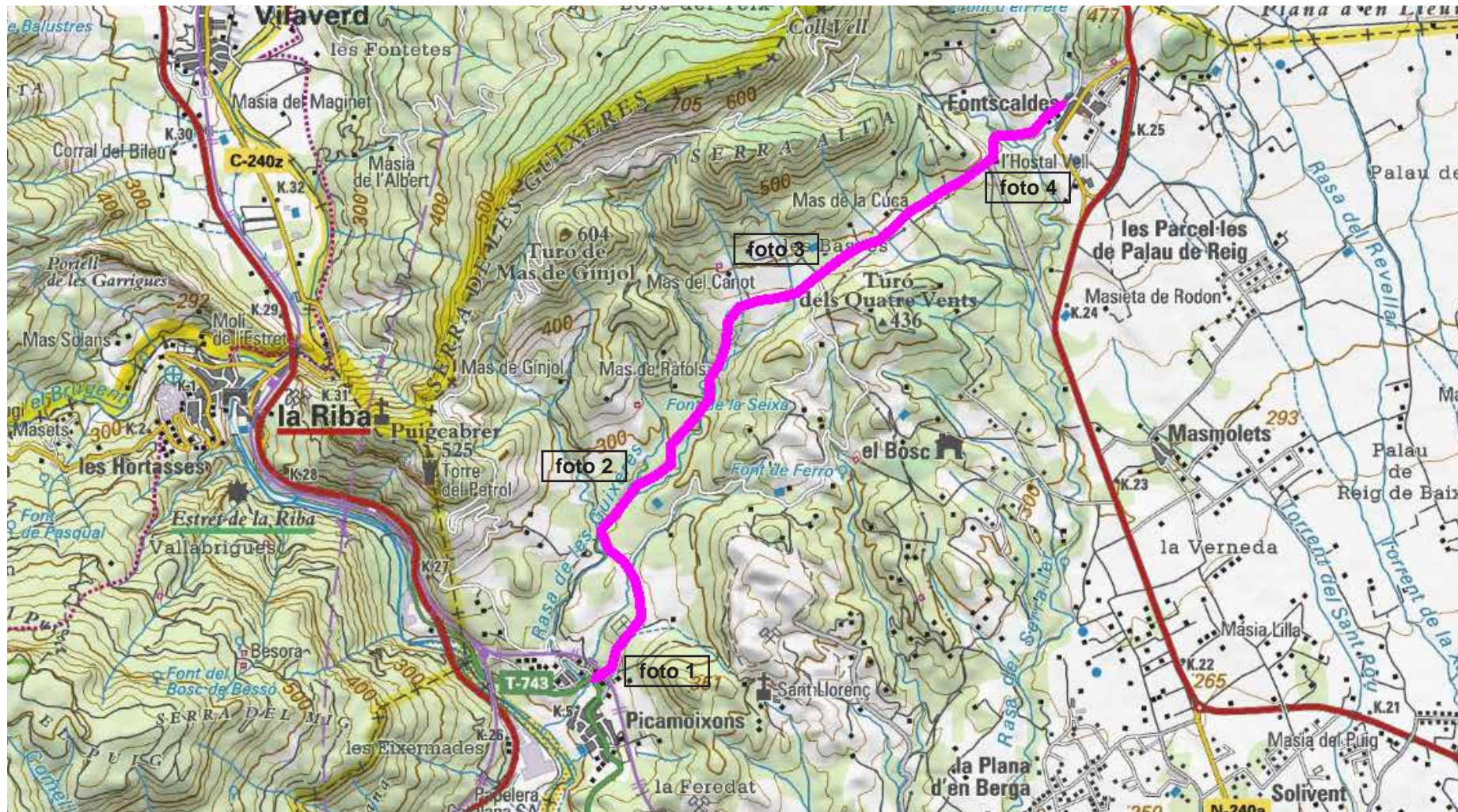
Foto 4

CAMP DE TARRAGONA

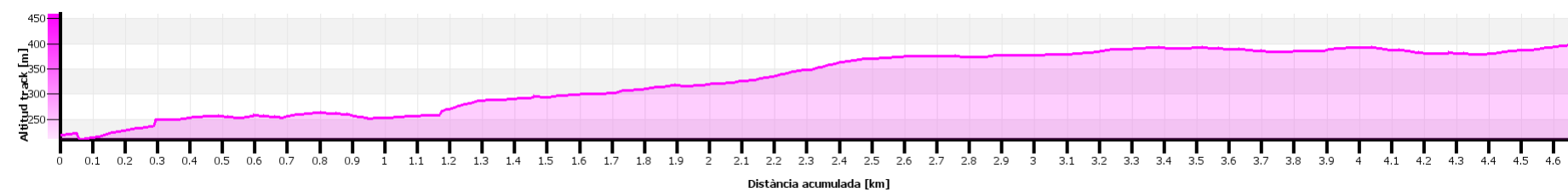
Codi camí	T-4294
Nom del camí :	EL CATLLAR A VESPELLA DE GAIÀ
Terme municipal	el Catllar i Vespella de Gaià
Comarca	TARRAGONÈS
Classificació del camí	G 2
Origen :	T-203
Final :	Vespella de Gaià
Longitud:	7,19 km
Amplada :	5,00 m
Tipus paviment:	mescla bituminosa(4,700 km), formigó (0,750 terra(4,693)
Estat paviment:	regular mescla bituminosa / foirmigó i terra c
Tipus del terreny:	accidentat
Cunetes :	no
Guals (encreuament de barranc a nivell) :	no
O F existents :	no
Senyalització:	no
IMD	58
Data de presa de dades:	04 setembre 2018

G 2

T-4299 PICAMOIXONS A FONTSCALDES



Planta



Perfil longitudinal



Foto 1



Foto 2



Foto 3



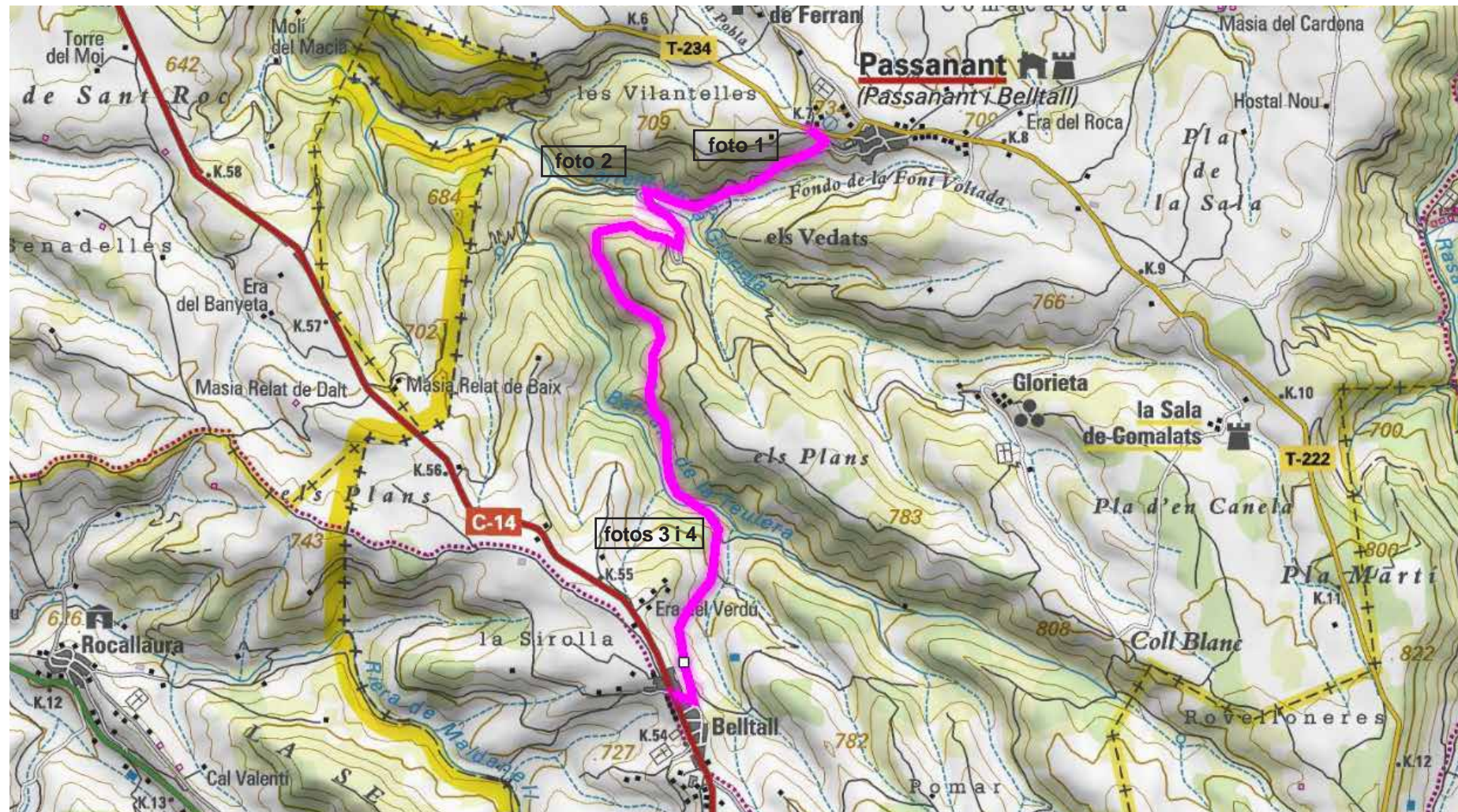
Foto 4

CAMP DE TARRAGONA

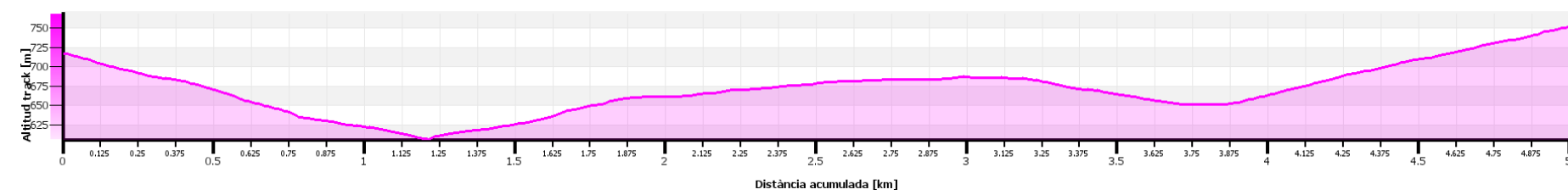
Codi camí	1-4299
Nom del camí :	PICAMOIXONS A FONTSCALDES
Terme municipal	Valls
Comarca	ALT CAMP
Classificació del camí	G 2
Origen :	Picamoixons
Final :	Fontscaldes
Longitud:	4,83 km
Amplada :	3,61 m
Tipus paviment:	tractament superficial
Estat paviment:	regular / dolent
Tipus del terreny:	accidentat
Cunetes :	no
Guals (encreuament de barranc a nivell) :	1+102 pas barranc ; 4+512 pas barranc 0+400 pas inferior FC ; 0+800 pont sobre barranc ; 2+265 pont sobre barranc ; 4+578 pas per sota viaducte en construcció de la nova autovia A-27 Tarragona a Monblan
O F existents :	
Senyalització:	no
IMD	44
Data de presa de dades:	09 novembre 2018
	accés al cementir de Picamoixons del 0+000 al 0+400 amplada = 5,00 m

G 2

T-4311 PASSANANT A BELLTALL



Planta



Perfil longitudinal



Foto 1



Foto 2



Foto 3



Foto 4

CAMP DE TARRAGONA

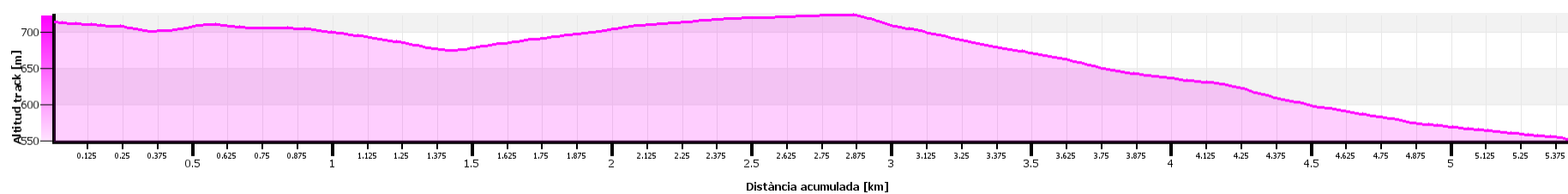
Codi camí	T-4311
Nom del camí :	PASSANANT A BELLTALL
Terme municipal	Passanant i Belltall
Comarca	CONCA DE BARBERÀ
Classificació del camí	G 2
Origen :	T-234 Passanant
Final :	C-14 Belltall
Longitud:	5,17 km
Amplada :	5,13 m
Tipus paviment:	tractament superficial del pk 0+000 al pk 4+052
Estat paviment:	mescla bituminosa del pk 4+052 al pk 5+417
Tipus del terreny:	superficial / bo mescla bituminosa
Cunetes :	molt accidentat
Guals (encreuament de barranc a nivell) :	si, trams formigonats
O F existents :	si pas torrent de la Glorieta pk 1+243
Senyalització:	no
IMD	6
Data de presa de dades:	d11 setembre 2018
	pk 0+780 area de lleure

G 2

T-4312 PASSANANT A VALLFOGONA DE RIUCORB



Planta



Perfil longitudinal



Foto 1



Foto 2



Foto 3



Foto 4

CAMP DE TARRAGONA

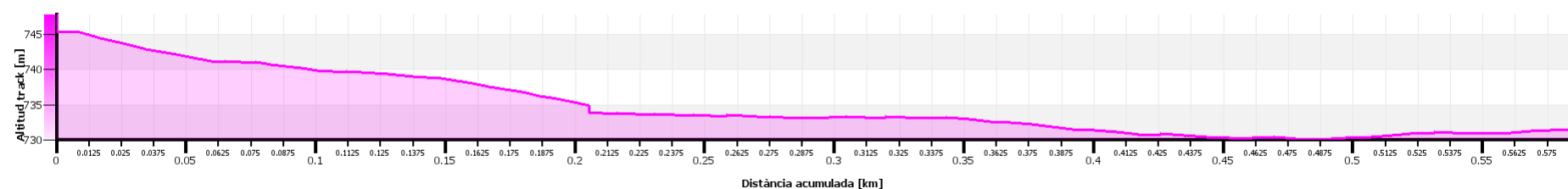
Codi camí	T-4312
Nom del camí :	PASSANANT A VALLFOGONA DE RIUCORB
Terme municipal	Passanant-Belltaill i Vallfogona de Riucorb
Comarca	CONCA DE BARBERÀ
Classificació del camí	G 2
Origen :	T-234 Passanant
Final :	T-241 Vallfogona de Riucorb
Longitud:	4,07 km
Amplada :	4,18 m
Tipus paviment:	tractament superficial
Estat paviment:	dolent
Tipus del terreny:	molt accidentat
Cunetes :	si, trams formigonats
Guals (encreuament de barranc a nivell) :	pas de barranc pk 0+450 i pk 1+480
O F existents :	si
Senyalització:	no
IMD	38
Data de presa de dades:	14 novembre 2018

G 2

T-4313 ACCÉS A LA SALA DE COMALATS



Planta



Perfil longitudinal




Foto 1



Foto 2



Foto 3



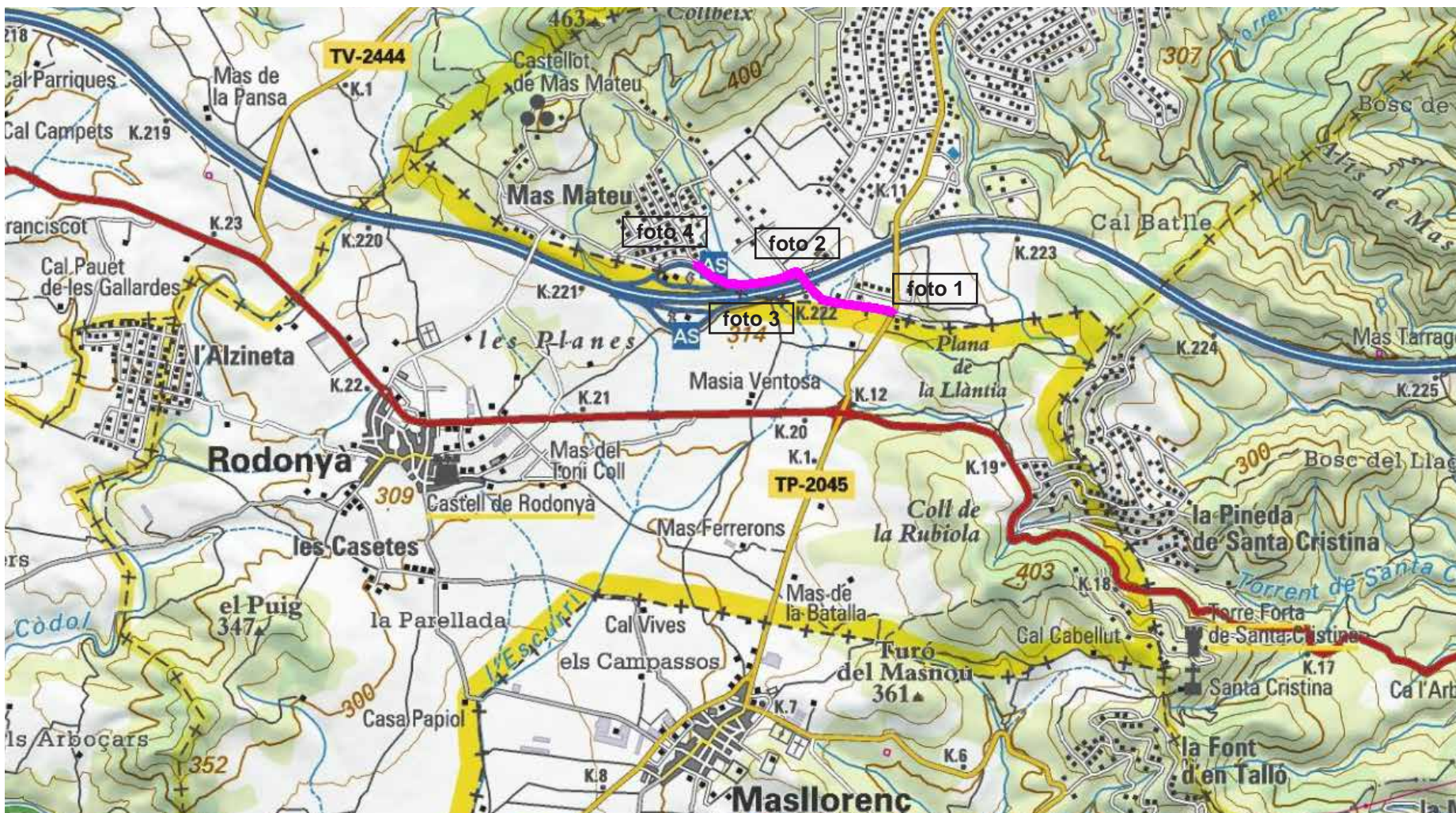
Foto 4

CAMP DE TARRAGONA

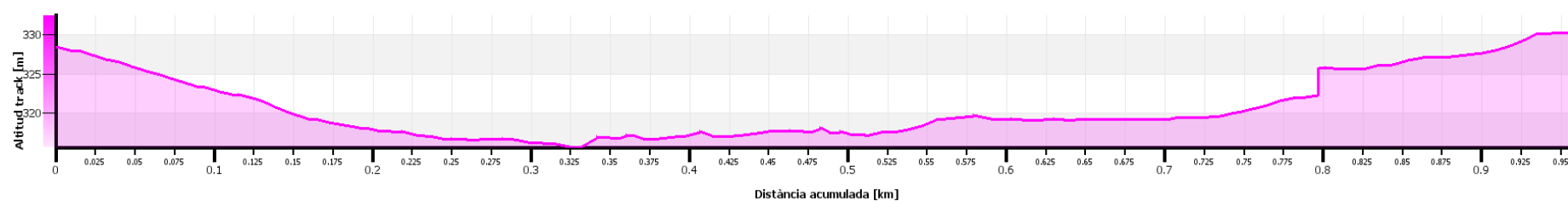
Codi camí	T-4313
Nom del camí :	ACCÉS A LA SALA DE COMALATS
Terme municipal	Passanant i Belltall
Comarca	CONCA DE BARBERÀ
Classificació del camí	G 2
Origen :	T-222
Final :	la Sala de Comalats
Longitud:	0,67 km
Amplada :	4,77 m
Tipus paviment:	tractament superficial
Estat paviment:	dolent
Tipus del terreny:	accidentat
Cunetes :	si
Guals (encreuament de barranc a nivell) :	no
O F existents :	no
Senyalització:	no
IMD	28
Data de presa de dades:	14 novembre 2018

G 2

T-4323 ACCÉS A MAS MATEU



Planta



Perfil longitudinal



Foto 1



Foto 2



Foto 3



Foto 4

CAMP DE TARRAGONA

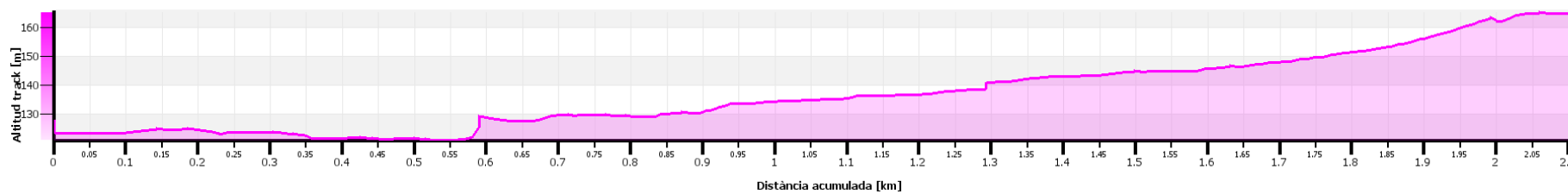
Codi camí	T-4323
Nom del camí :	ACCÉS A MAS MATEU
Terme municipal	el Montmell
Comarca	BAIX PENEDÈS
Classificació del camí	G 2
Origen :	TV-2401
Final :	Mas Mateu
Longitud:	0,96 km
Amplada :	5,03 m
Tipus paviment:	tractament superficial
Estat paviment:	regular
Tipus del terreny:	accidentat
Cunetes :	no
Guals (encreuament de barranc a nivell) :	no
O F existents :	
Senyalització:	pas inferior autopista AP-2 pk 0+450
IMD	294
Data de presa de dades:	07 setembre 2018

G 2

T-4332 SANT MIQUEL A BANYERES DEL PENEDÈS



Planta



Perfil longitudinal



Foto 1



Foto 2



Foto 3



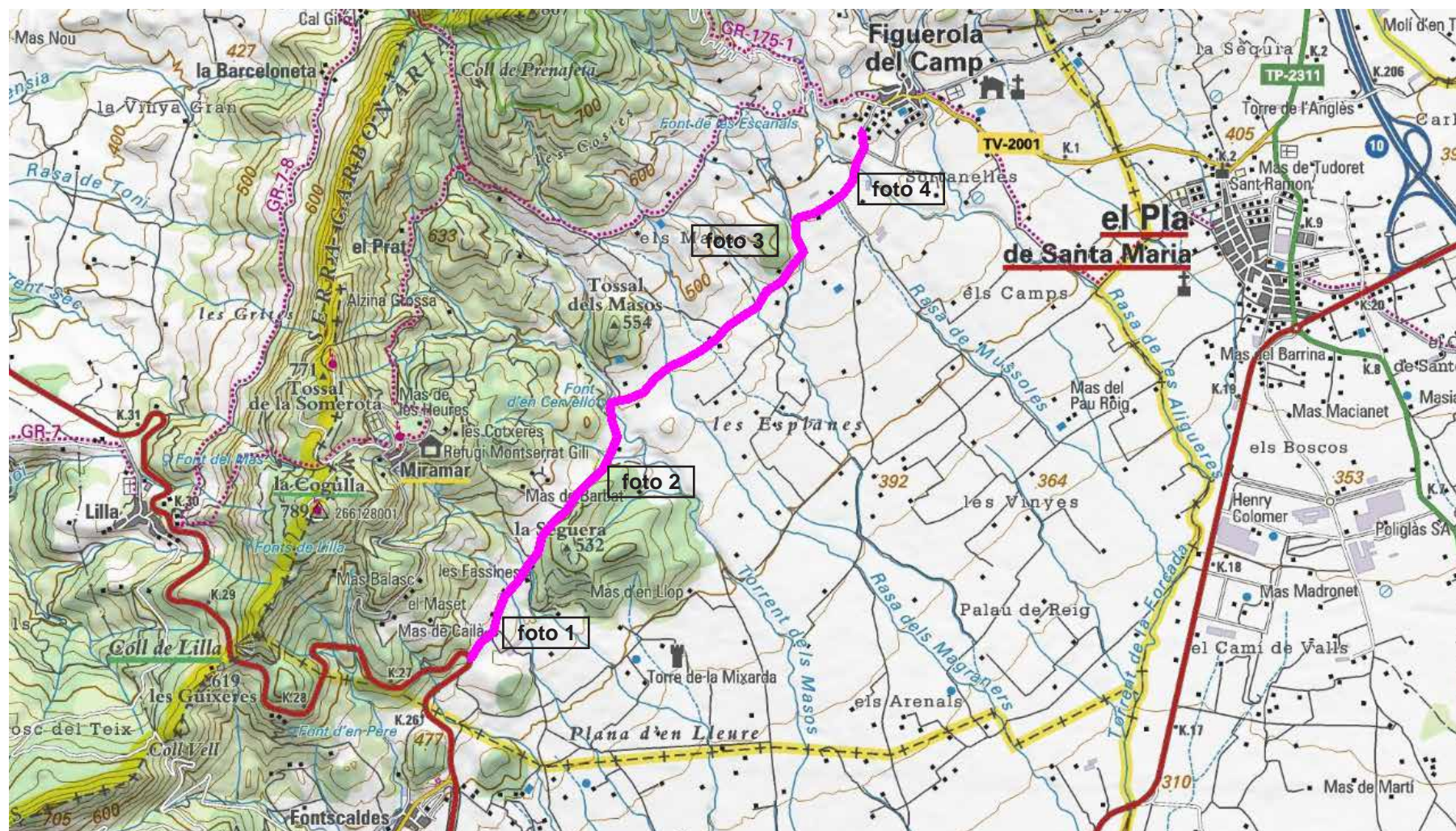
Foto 4

CAMP DE TARRAGONA

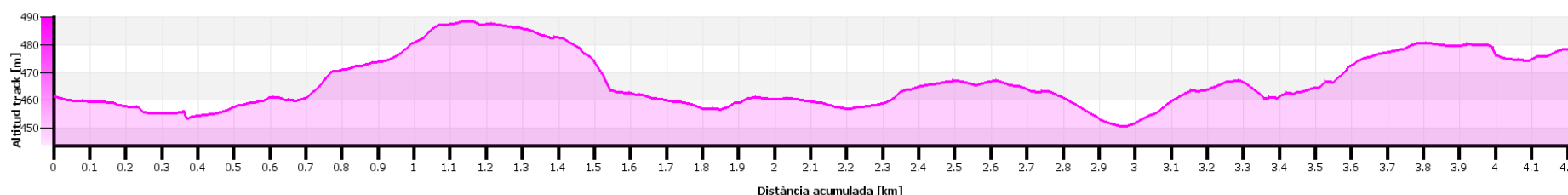
Codi camí	T-4332
Nom del camí :	SANT MIQUEL A BANYERES DEL PENEDÈS
Terme municipal	Banyeres del Penedès
Comarca	BAIX PENEDÈS
Classificació del camí	G 2
Origen :	Sant Miquel
Final :	Banyeres del Penedès, carrer Major
Longitud:	2,146 km
Amplada :	3,57 m
Tipus paviment:	tractament superficial
Estat paviment:	dolent
Tipus del terreny:	accidentat
Cunetes :	no
Guals (encreuament de barranc a nivell) :	si, pk: 1+940 (100 m formigonat)
O F existents :	si : pk 0+358 barranc i pk 0+590 Riera de Sai
Senyalització:	no
IMD	182
Data de presa de dades:	08 novembre 21018

G 2

T-4337 FONTSCALDES A FIGUEROLA DEL CAMP



Planta



Perfil longitudinal



Foto 1



Foto 2



Foto 3



Foto 4

CAMP DE TARRAGONA

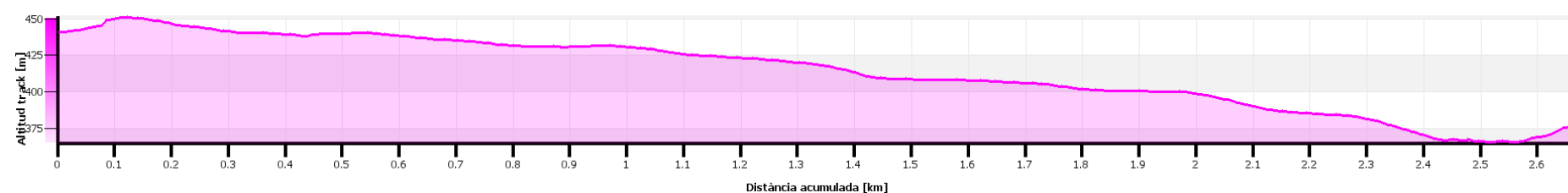
Codi camí	T-4337
Nom del camí :	FONTSCALDES A FIGUEROLA DEL CAMP
Terme municipal	Valls i Figuerola del Camp
Comarca	ALT CAMP
Classificació del camí	G 2
Origen :	N-240
Final :	Figuerola del Camp
Longitud:	4,35 km
Amplada :	4,85 m
Tipus paviment:	tractament superficial
Estat paviment:	regular
Tipus del terreny:	accidentat
Cunetes :	no
Guals (encreuament de barranc a nivell) :	0+670 ; 1+550 ; 3+450 ; 4+140
O F existents :	1+660 pas sobre barranc
Senyalització:	no
IMD	191
Data de presa de dades:	7 setembre 2018

G 2

T-4341 BARBERÀ DE LA CONCA A PIRA



Planta



Perfil longitudinal



Foto 1



Foto 2



Foto 3



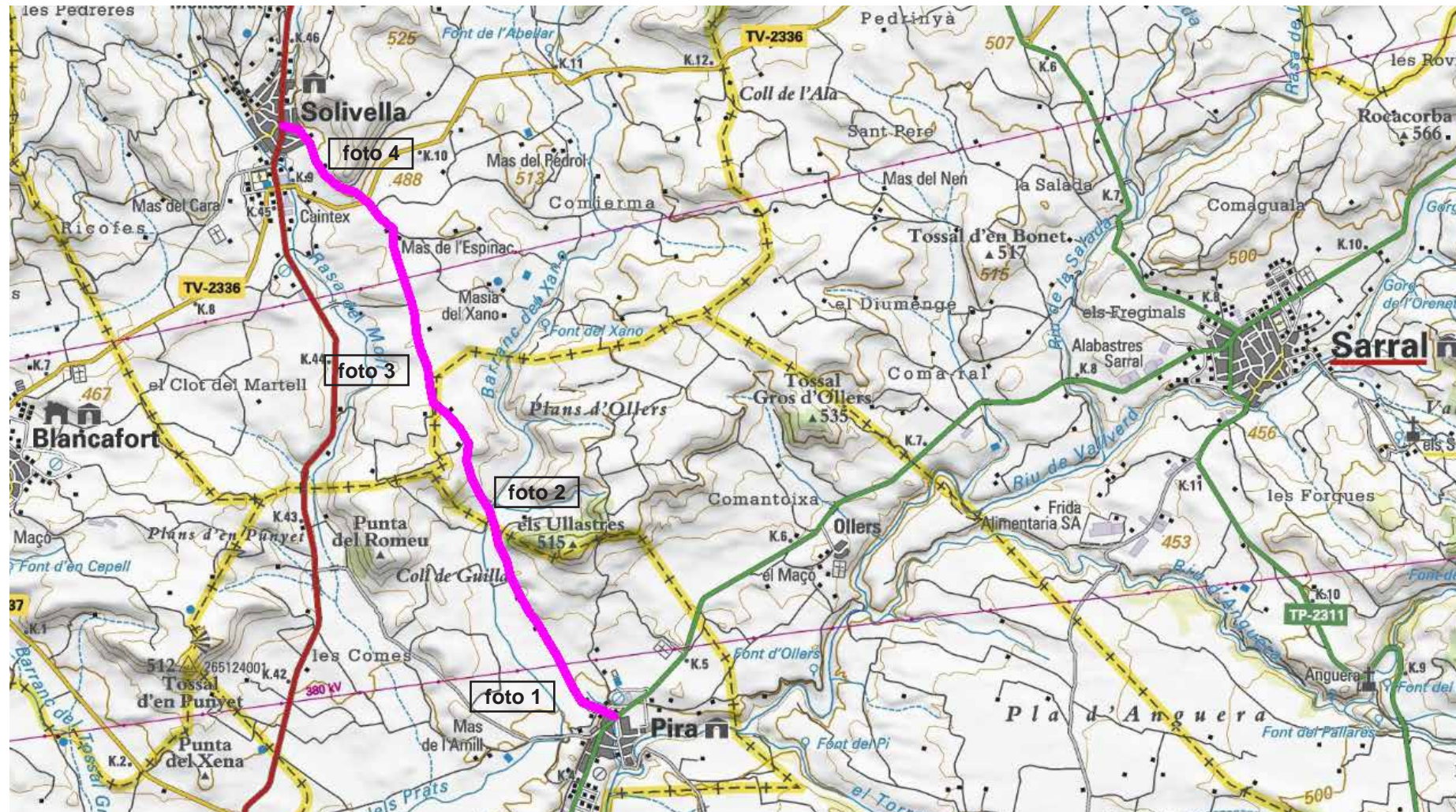
Foto 4

CAMP DE TARRAGONA

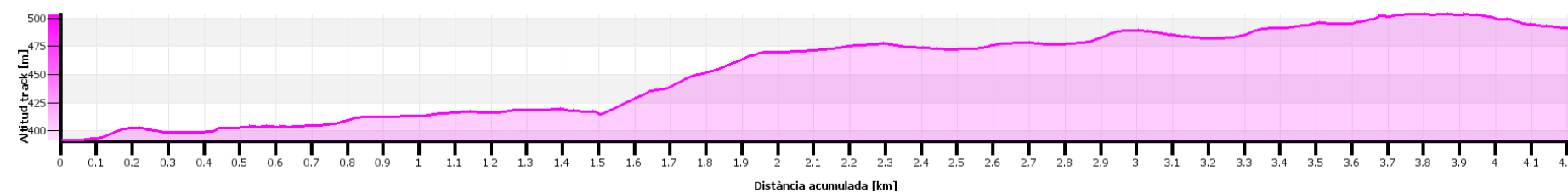
Codi camí	T-4341
Nom del camí :	BARBERÀ DE LA CONCA A PIRA
Terme municipal	Barberà de la Conca i Pira
Comarca	CONCA DE BARBERÀ
Classificació del camí	G 2
Origen :	Barberà de la Conca
Final :	Pira
Longitud:	2,71 km
Amplada :	4,41 m
Tipus paviment:	tractament superficial
Estat paviment:	regular / dolent
Tipus del terreny:	accidentat
Cunetes :	no
Guals (encreuament de barranc a nivell) :	2+500
O F existents :	no
Senyalització:	no
IMD	80
Data de presa de dades:	7 setembre 2018
	paviment de formigó des del pk 2+300 al fin:

G 2

T-4342 SOLIVELLA A PIRA



Planta



Perfil longitudinal



Foto 1



Foto 2



Foto 3



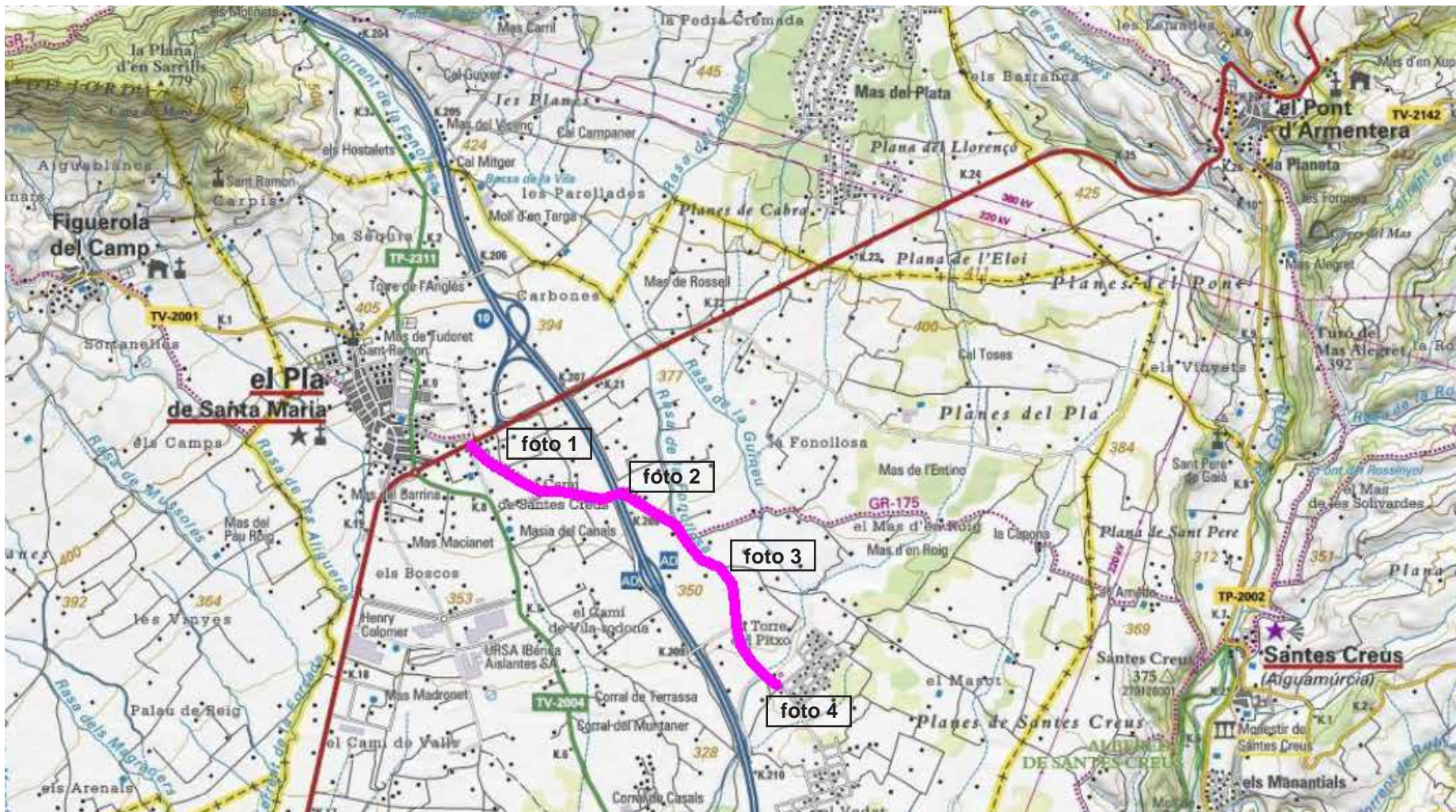
Foto 4

CAMP DE TARRAGONA

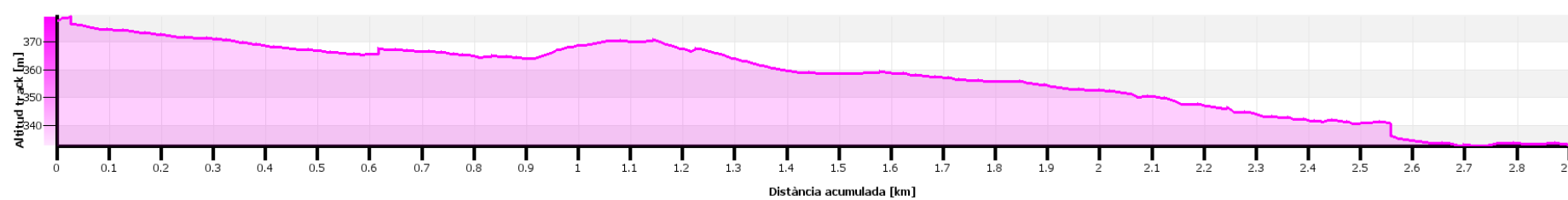
Codi camí	T-4342
Nom del camí :	SOLIVELLA A PIRA
Terme municipal	Pira, Barberà de la Conca i Solivella
Comarca	CONCA DE BARBERÀ
Classificació del camí	G 2
Origen :	Pira (C-241)
Final :	Solivella (C-14)
Longitud:	4,24 km
Amplada :	4,12 m
Tipus paviment:	tractament superficial
Estat paviment:	dolent
Tipus del terreny:	accidentat
Cunetes :	no
Guals (encreuament de barranc a nivell) :	pas barranc pk 1+495
O F existents :	no
Senyalització:	no
IMD	118
Data de presa de dades:	13 novembre 2018

G 2

T-4343 PLA DE SANTA MARIA A TORRE SANTA MARIA



Planta



Perfil longitudinal



Foto 1



Foto 2



Foto 3



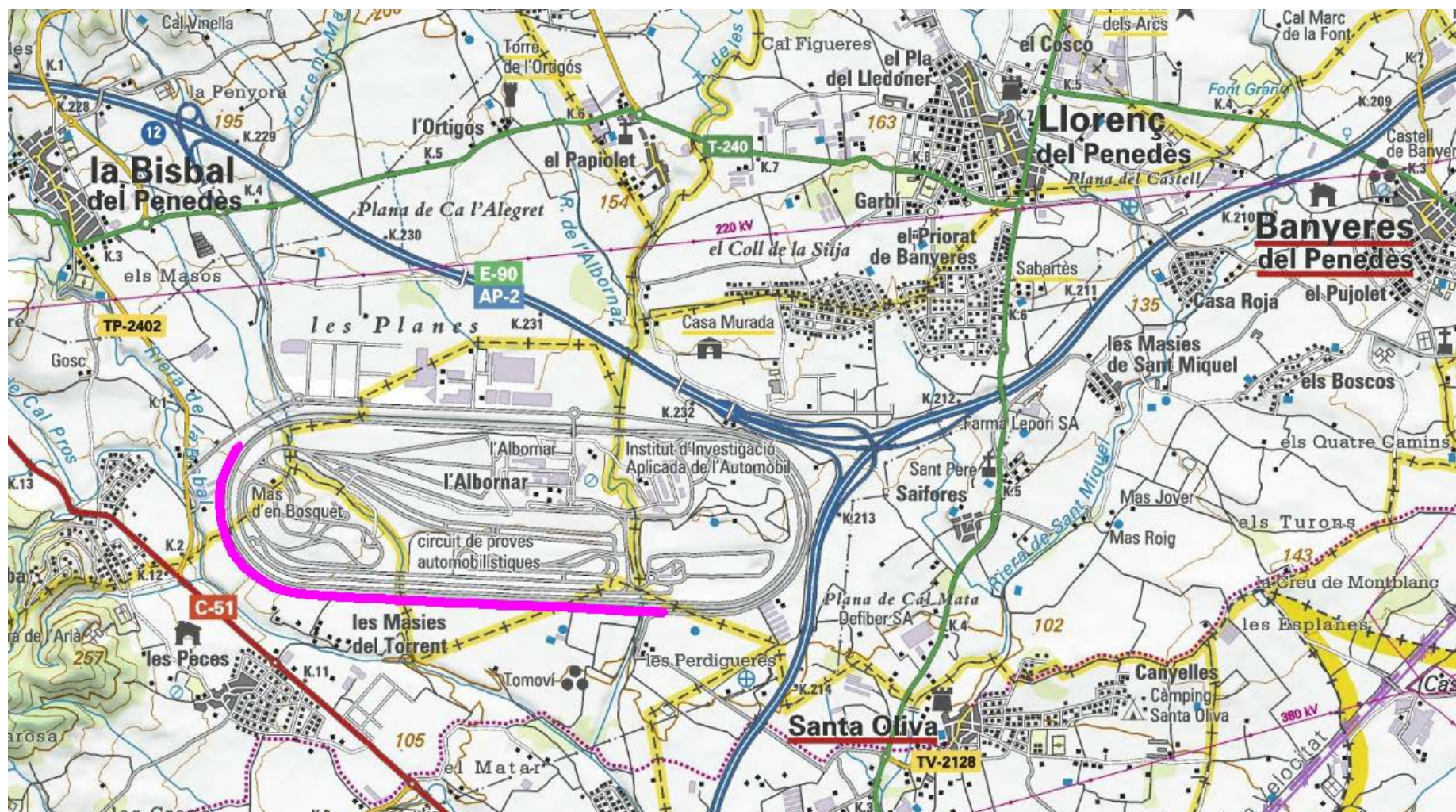
Foto 4

CAMP DE TARRAGONA

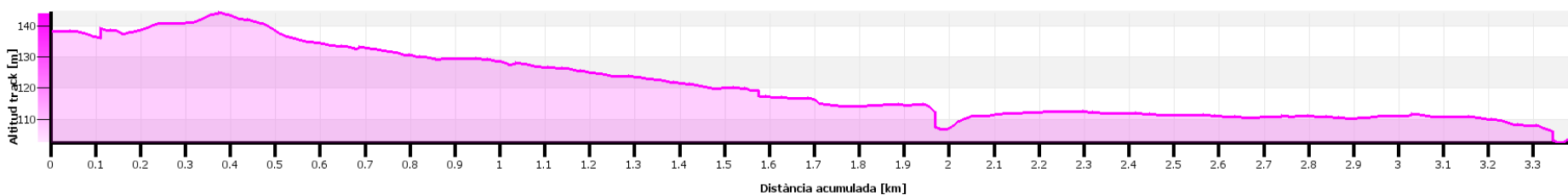
Codi camí	T-4343
Nom del camí :	PLA DE SANTA MARIA A TORRE SANTA MARIA
Terme municipal	Pla de Santa Maria
Comarca	ALT CAMP
Classificació del camí	G 2
Origen :	C-37
Final :	Urbanització Torre de Santa Maria
Longitud:	3,00 km
Amplada :	5,63 m
Tipus paviment:	tractament superficial
Estat paviment:	regular,dolent
Tipus del terreny:	ondulat, accidentat
Cunetes :	no
Guals (encreuament de barranc a nivell) :	si rasa Fonollosa pk : 2+935
O F existents :	pont sobre AP-2 pk : 1+110
Senyalització:	no
IMD	252
Data de presa de dades:	13 novembre 2018

G 2

T-4345 ANELLA CIRCUIT IDIADA



Planta



Perfil longitudinal



Foto 1



Foto 2



Foto 3



Foto 4

CAMP DE TARRAGONA

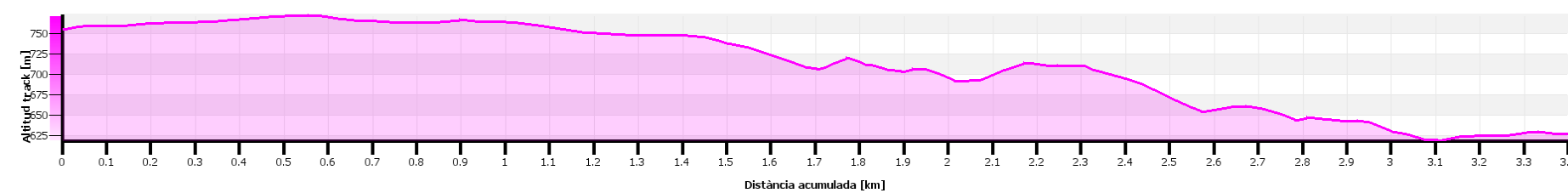
Codi camí	T-4345
Nom del camí :	ANELLA CIRCUIT IDIADA
Terme municipal	la Bisbal del Penedès, Albinyana, Santa
Comarca	Oliva BAIX PENEDE`S
Classificació del camí	G 2
Origen :	rotonda camí de Bisbal del Penedès a Santa
Final :	Oliva per Idiada (T-4346)
Longitud:	camí de Bisbal del Penedès a
Amplada :	Santa Oliva per Idiada (-4346)
Tipus paviment:	3,450 km
Estat paviment:	5,22 m
Tipus del terreny:	terra
Cunetes :	molt dolent
Guals (encreuament de barranc a nivell) :	accidentat
O F existents :	no
Senyalització:	si, pk 2+050 ; pk 3+400
IMD	pas barranc pk 0+065 i pk 0+165
Data de presa de dades:	no
	45
	06 setembre 2018

G 2

T-4351 ACCÉS AL FONOLL



Planta



Perfil longitudinal



Foto 1



Foto 2



Foto 3



Foto 4

CAMP DE TARRAGONA

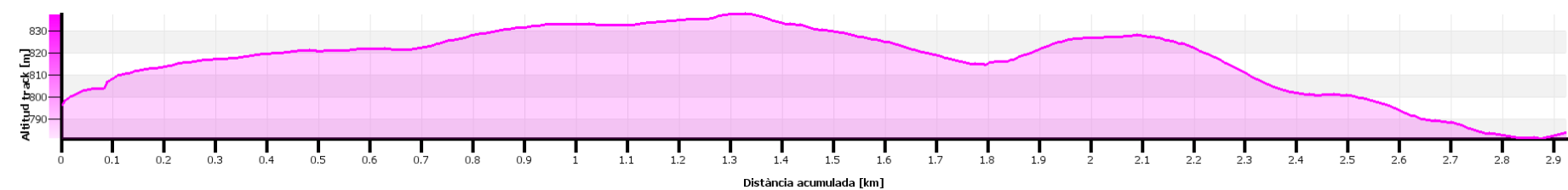
Codi camí	T-4351
Nom del camí :	ACCÉS AL FONOLL
Terme municipal	Passanant i Belltall
Comarca	CONCA DE BARBERÀ
Classificació del camí	G 2
Origen :	T-722
Final :	el Fonoll
Longitud:	4,58 km
Amplada :	del km 0,0 al 2,1 = 5m i del 2,1 al 3,38 = 3,6 m
Tipus paviment:	mescla bituminosa (2,1 km) i tractament superficial (1,18 km)
Estat paviment:	bo mescla bituminosa i dolent tractament superficial
Tipus del terreny:	molt accidentat
Cunetes :	no
Guals (encreuament de barranc a nivell) :	no
O F existents :	si
Senyalització:	no
IMD	12
Data de presa de dades:	11 setembre 2018
	MB recent colocada, zona parc eòlic

G 2

T-4352 SEGURA A SAVALLÀ DEL COMTAT



Planta



Perfil longitudinal



Foto 1



Foto 2



Foto 3



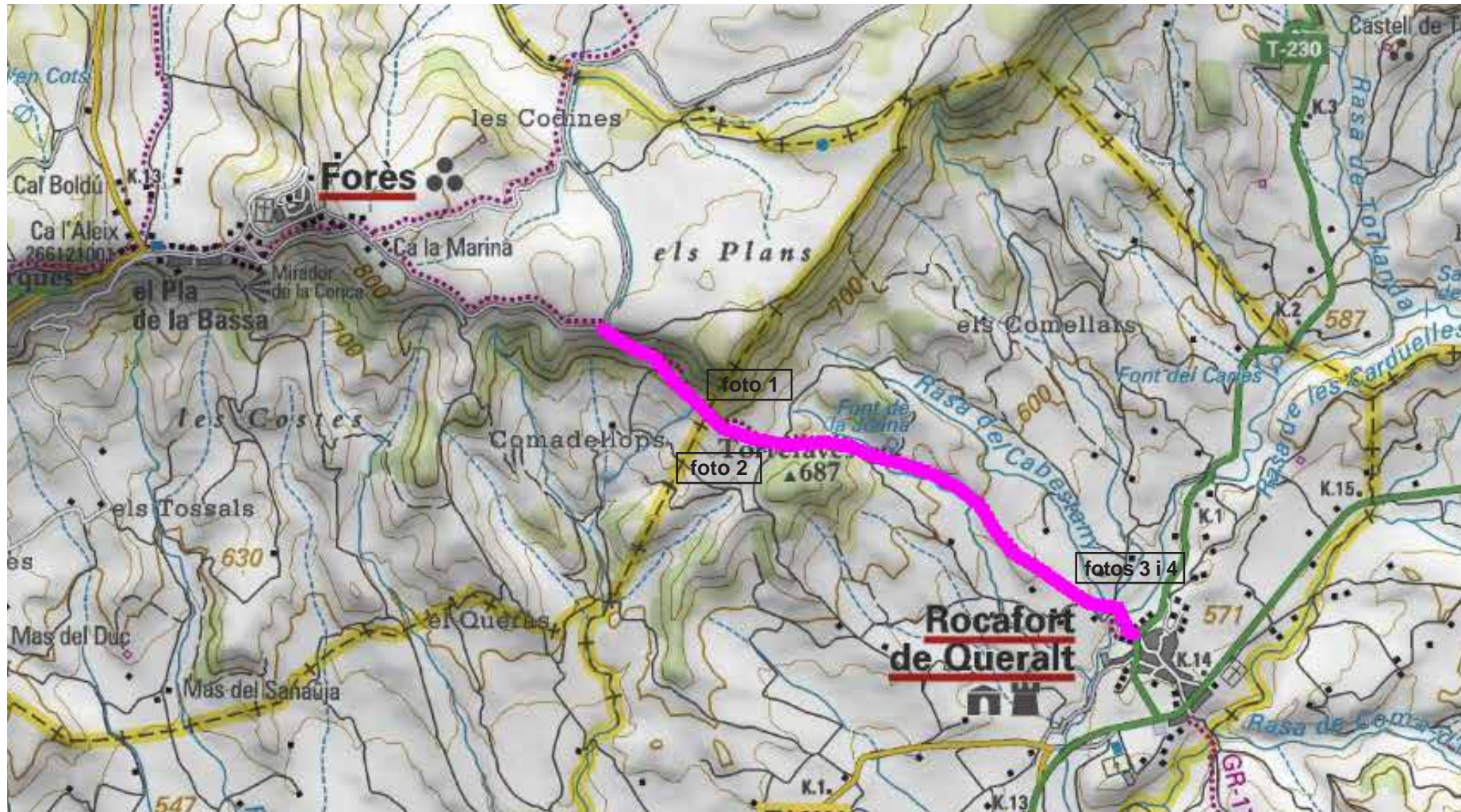
Foto 4

CAMP DE TARRAGONA

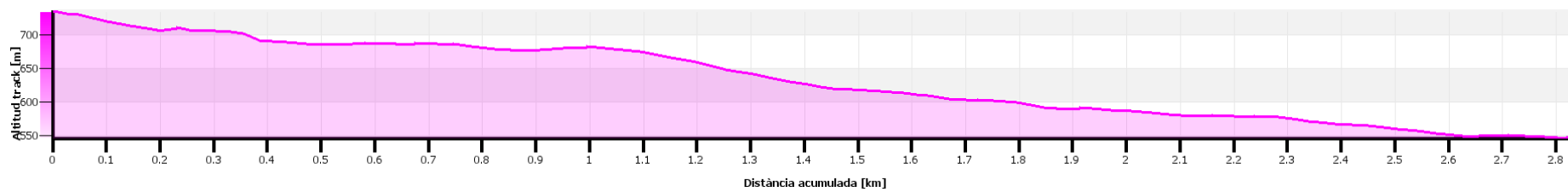
Codi camí	T-4352
Nom del camí :	SEGURA A SAVALLÀ DEL COMTAT
Terme municipal	Savallà del Comtat i Llorac
Comarca	CONCA DE BARBERÀ
Classificació del camí	G 2
Origen :	Segura
Final :	TV - 2244 (Savallà del Comtat)
Longitud:	2,9 km
Amplada :	4,26 m
Tipus paviment:	Terra
Estat paviment:	regular
Tipus del terreny:	molt accidentat
Cunetes :	no
Guals (encreuament de barranc a nivell) :	no
O F existents :	no
Senyalització:	no
IMD	12
Data de presa de dades:	14 novembre 2018

G 2

T-4354 FORÈS A ROCAFORT DE QUERALT



Planta



Perfil longitudinal




Foto 1



Foto 2



Foto 3



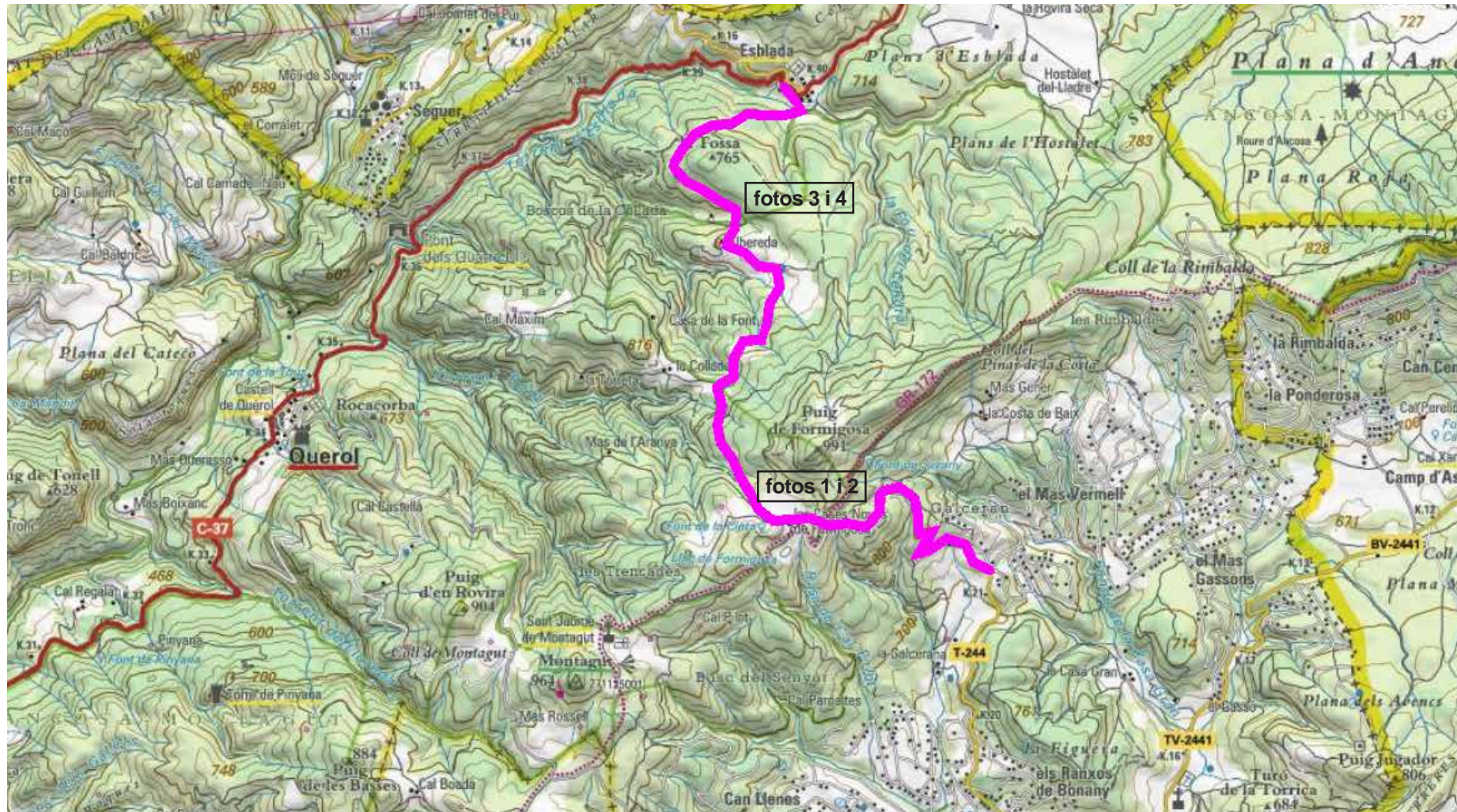
Foto 4

CAMP DE TARRAGONA

Codi camí	T-4354
Nom del camí :	FORÈS A ROCAFORT DE QUERALT
Terme municipal	Fores i Rocafort de Queralt
Comarca	CONCA DE BARBERÀ
Classificació del camí	G 2
Origen :	Camí T-4339 de Conesa a Forès
Final :	T-230 Rocafort de Queralt
Longitud:	2,95 km
Amplada :	3,60 m
Tipus paviment:	mescla bituminosa en 400 m de long del pk 0,0 al 0,4, i resta terra fins Rocafort
Estat paviment:	bo el tram de mescla bituminosa i regular/dolent el tram de terra
Tipus del terreny:	molt accidentat
Cunetes :	no
Guals (encreuament de barranc a nivell) :	no
O F existents :	no
Senyalització:	no
IMD	no
Data de presa de dades:	7 18 novembre 2018

G 2

T-4359 RANXOS BONANY A ESBLADA



Planta

CAMP DE TARRAGONA

Codi camí	T-4359
Nom del camí :	RANXOS BONANY A ESBLADA
Terme municipal	Querol
Comarca	ALT CAMP
Classificació del camí	G 2
Origen :	T-244 Urb. El Mas Vermell
Final :	Esblada
Longitud:	3,58 km
Amplada :	2 km 6,0 m i la resta 3 a 3,20 m
Tipus paviment:	terra
Estat paviment:	dolent, molt dolent
Tipus del terreny:	molt accidentat
Cunetes :	no
Guals (encreuament de barranc a nivell) :	si
O F existents :	no
Senyalització:	no
IMD	29
Data de presa de dades:	4 setembre 2018

Perfil longitudinal



Foto 1



Foto 2



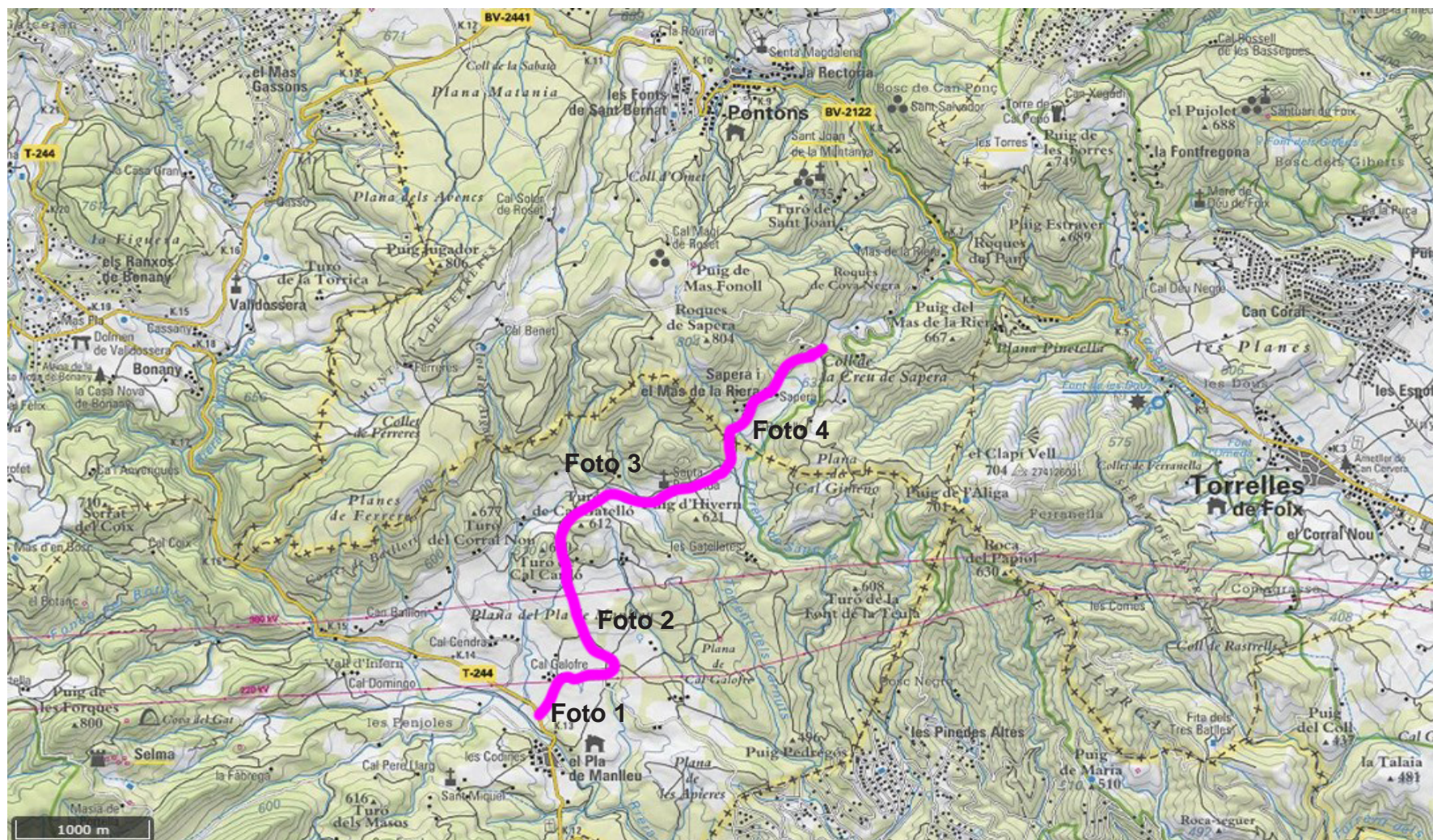
Foto 3



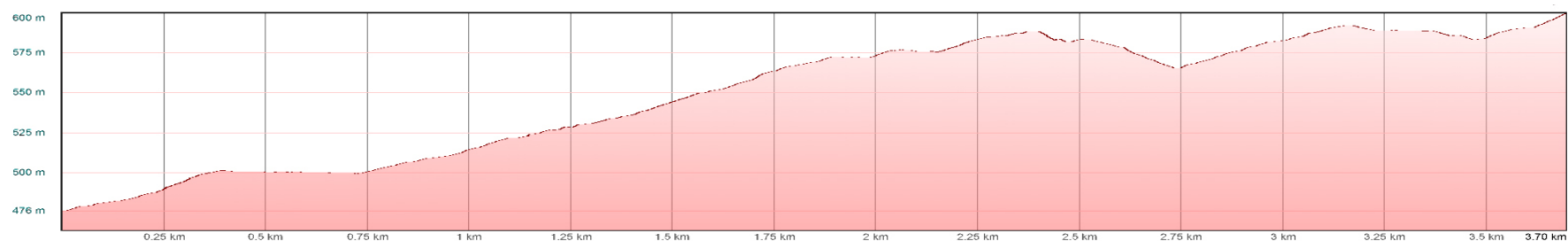
Foto 4

G 2

T-4363 CAMÍ A PONTONS



Planta



Perfil longitudinal



Foto 1



Foto 2



Foto 3



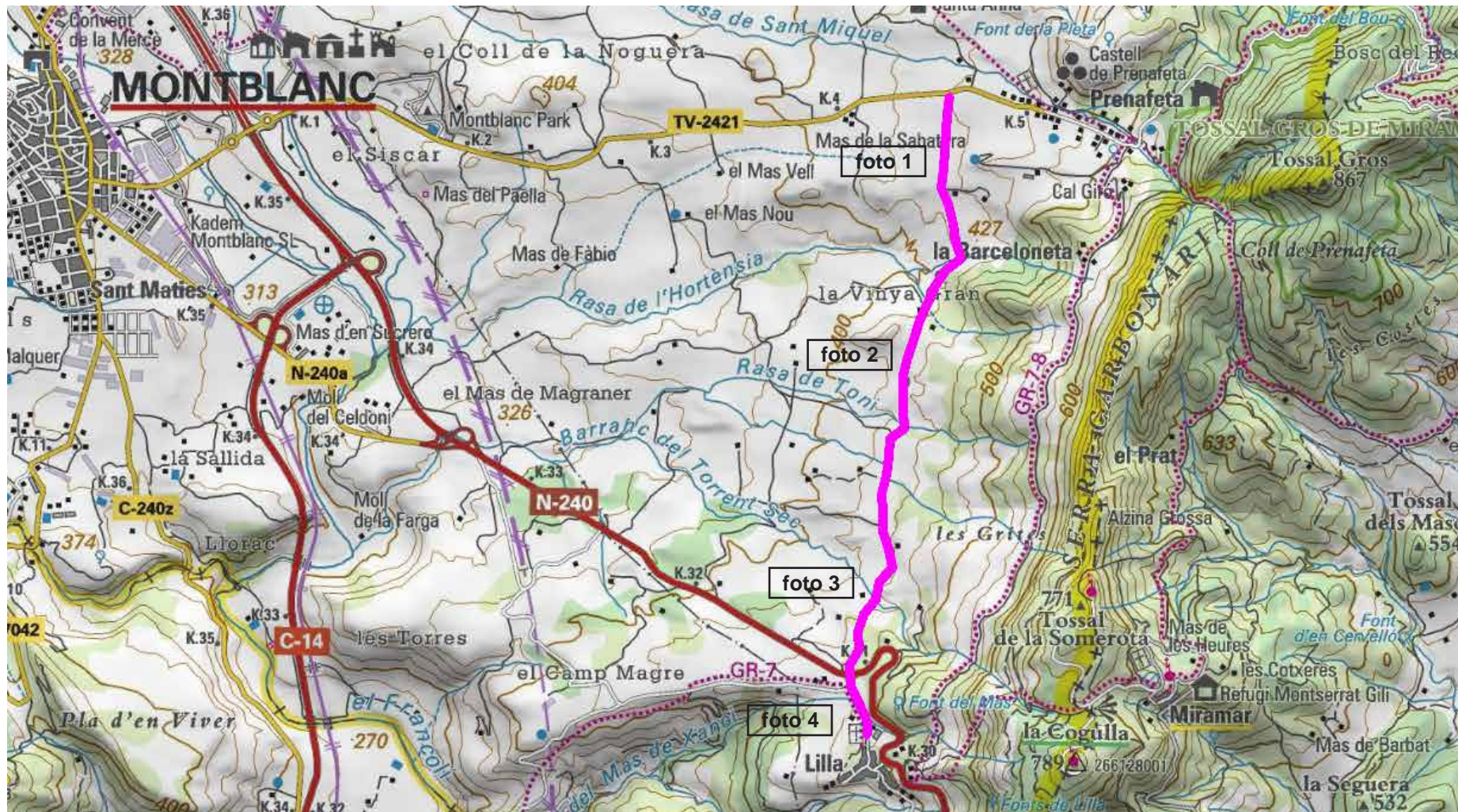
Foto 4

CAMP DE TARRAGONA

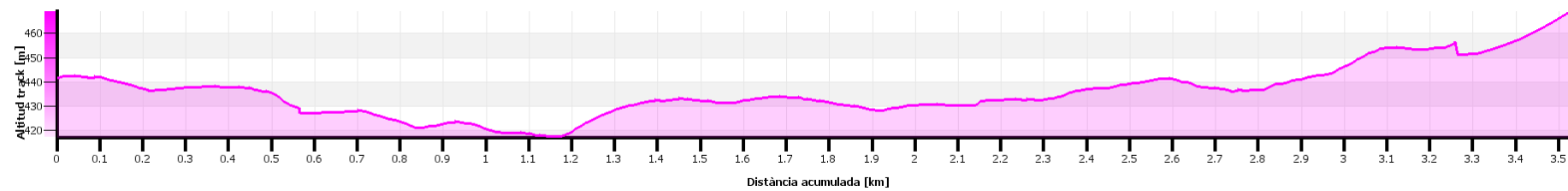
Codi camí	T-4363
Nom del camí :	Camí a Pontons
Terme municipal	Aiguamúrcia
Comarca	ALT CAMP
Classificació del camí	G 2
Origen :	T-244 El Pla de Manlleu
Final :	Límit Província
Longitud:	2,360 km
Amplada :	3,90 m
Tipus paviment:	tractament superficial
Estat paviment:	bo/regular
Tipus del terreny:	pla/ondulat
Cunetes :	no
Guals (encreuament de barranc a nivell) :	si (torrent dels Carnuts)
O F existents :	no
Senyalització:	no
IMD:	64
Data de presa de dades:	17 novembre 2017

G 2

T-4372 PRENAFETA A LILLA



Planta



Perfil longitudinal



Foto 1



Foto 2



Foto 3



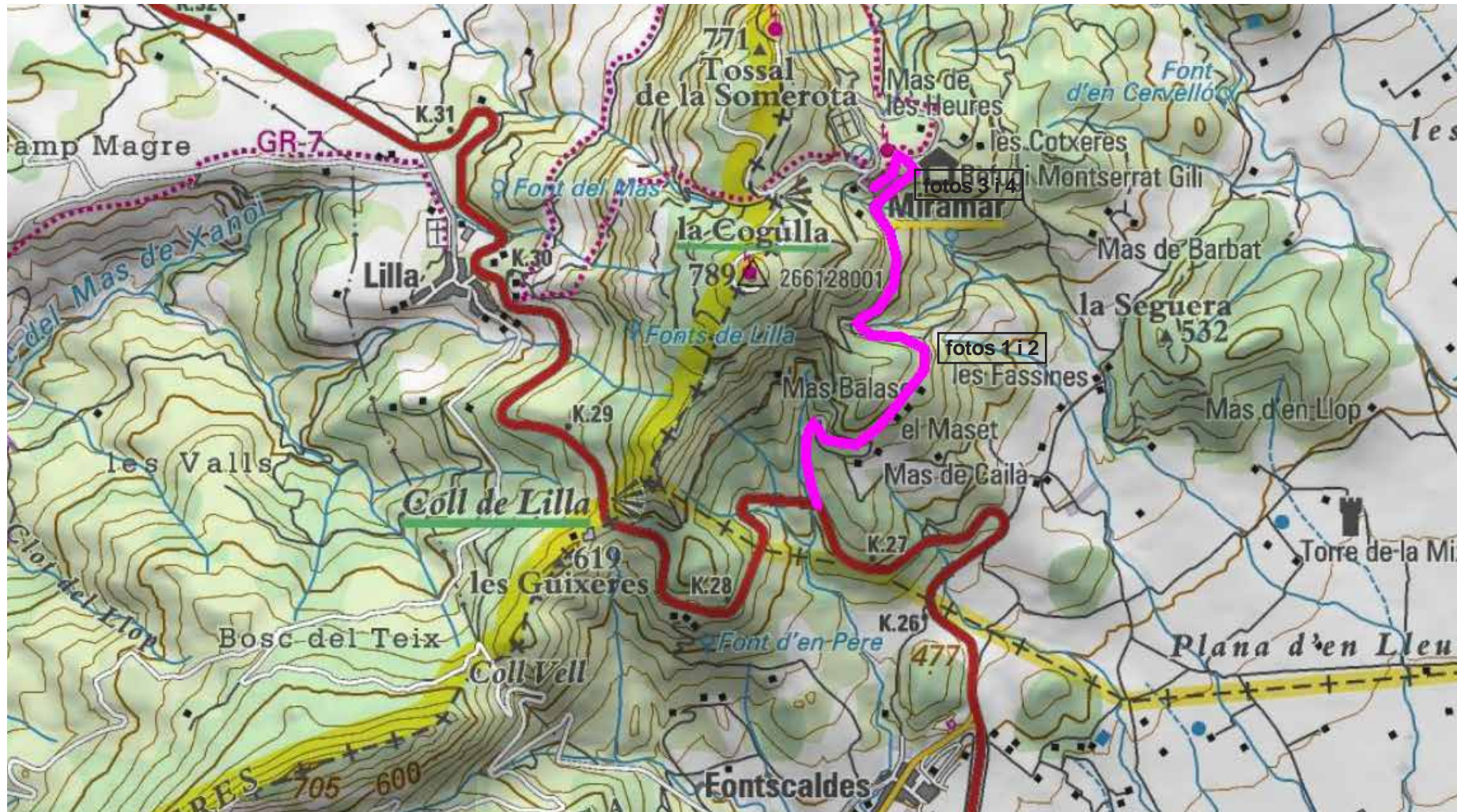
Foto 4

CAMP DE TARRAGONA

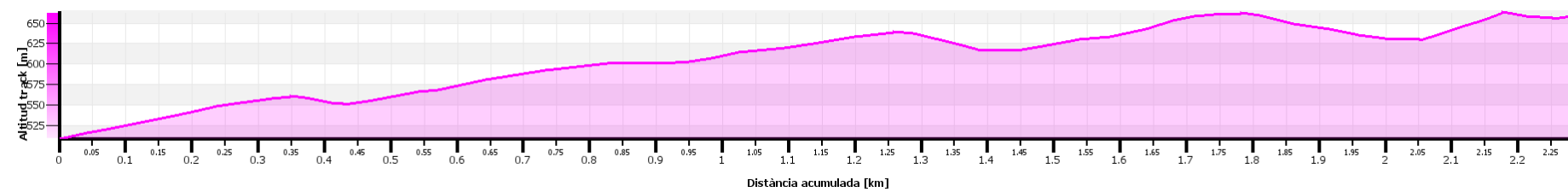
Codi camí	T-4372
Nom del camí :	PRENAFETA A LILLA
Terme municipal	Montblanc
Comarca	CONCA DE BARBERÀ
Classificació del camí	G 2
Origen :	(TV-2421) Prenafeta
Final :	Lilla
Longitud:	3,50 km
Amplada :	3,87 m tractament superficial
Tipus paviment:	regular
Estat paviment:	ondulat
Tipus del terreny:	si
Cunetes :	
Guals (encreuament de barranc a nivell) :	no
O F existents :	no
Senyalització:	no
IMD	22
Data de presa de dades:	13 novembre 2018

G 2

T-4373 ACCÉS A MIRAMAR



Planta



Perfil longitudinal



Foto 1



Foto 2



Foto 3



Foto 4

CAMP DE TARRAGONA

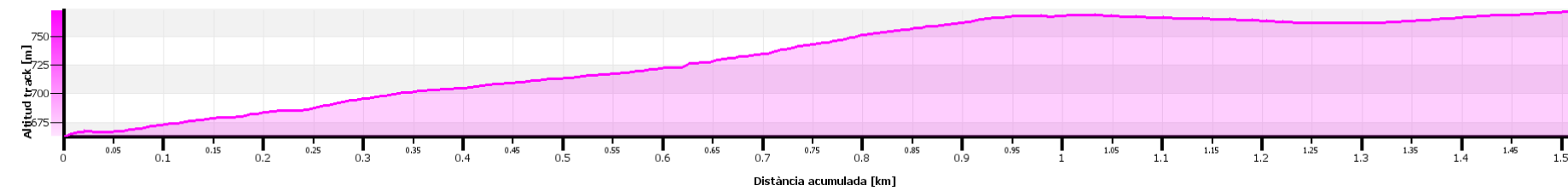
Codi camí	T-4373
Nom del camí :	ACCÉS A MIRAMAR
Terme municipal	Figuerola del Camp
Comarca	ALT CAMP
Classificació del camí	G 2
Origen :	N-240
Final :	Miramar
Longitud:	2,74 km
Amplada :	3,87 m
Tipus paviment:	tractament superficial
Estat paviment:	regular
Tipus del terreny:	molt accidentat
Cunetes :	no
Guals (encreuament de barranc a nivell) :	no
O F existents :	no
Senyalització:	no
IMD	164
Data de presa de dades:	13 novembre 2018

G 2

T-4374 LLORAC A SAVALLÀ DEL COMTAT



Planta



Perfil longitudinal



Foto 1



Foto 2



Foto 3



Foto 4

CAMP DE TARRAGONA

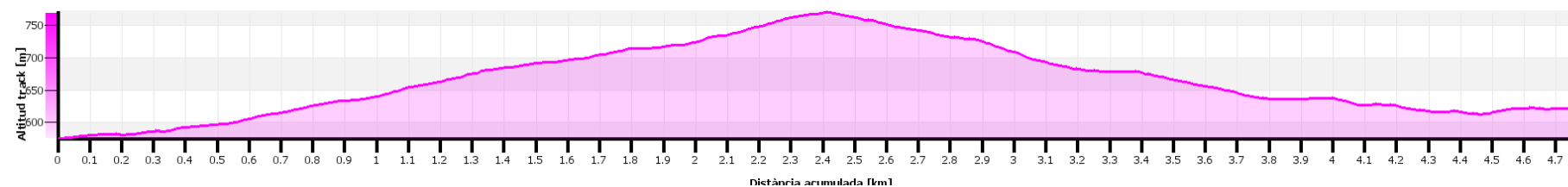
Codi camí	T-4374
Nom del camí :	LLORAC A SAVALLÀ DEL COMTAT
Terme municipal	Savallà del Comtat i Llorac
Comarca	CONCA DE BARBERÀ
Classificació del camí	G 2
Origen :	Llorac
Final :	TV - 2244 (Savallà del Comtat)
Longitud:	1,56 km
Amplada :	4,08 m
Tipus paviment:	Terra
Estat paviment:	regular
Tipus del terreny:	molt accidentat
Cunetes :	no
Guals (encreuament de barranc a nivell) :	no
O F existents :	no
Senyalització:	no
IMD	13
Data de presa de dades:	20 novembre 2018

G 2

T-4375 SELMELLA A VALLESPINOSA



Planta



Perfil longitudinal



Foto 1



Foto 2



Foto 3



Foto 4

CAMP DE TARRAGONA

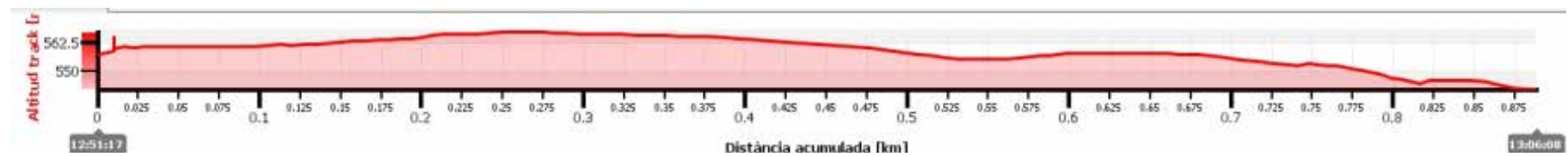
Codi camí	T-4375
Nom del camí :	SELMELLA A VALLESPINOSA
Terme municipal	Pont d'Armentera i Pontils
Comarca	ALT CAMP I CONCA DE BARBERÀ
Classificació del camí	G 2
Origen :	TV - 2141 (cal Batller)
Final :	Vallespinosa
Longitud:	4,83 km
Amplada :	3,20 m
Tipus paviment:	terres
Estat paviment:	dolent
Tipus del terreny:	molt accidentat
Cunetes :	no
Guals (encreuament de barranc a nivell) :	no
O F existents :	no
Senyalització:	no
IMD	21
Data de presa de dades:	13 novembre 2018

G 2

T-4384 ACCÉS A LA TALAIA



Planta



Perfil longitudinal



Foto 1

Foto 2

Foto 3

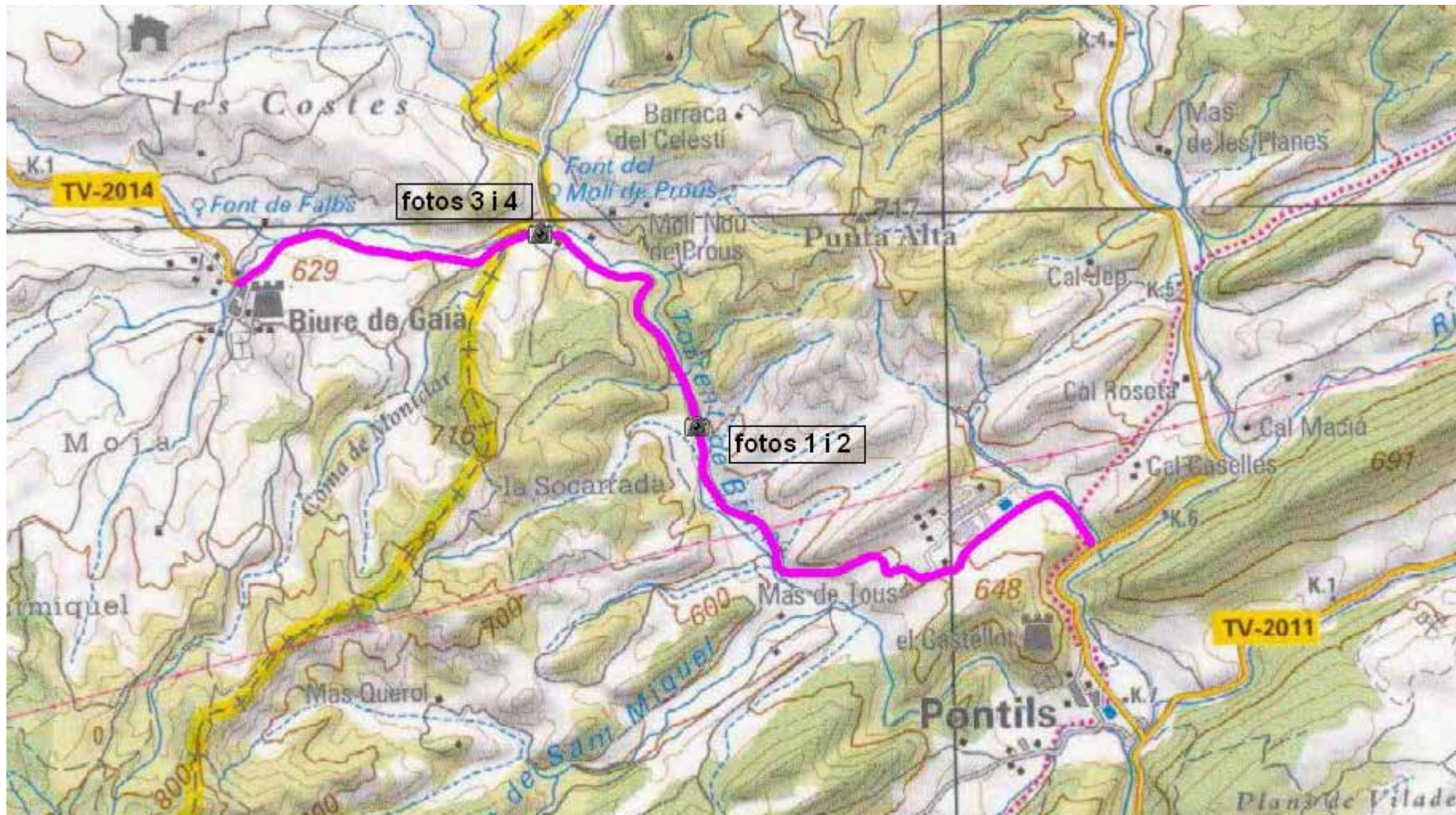
Foto 4

CAMP DE TARRAGONA

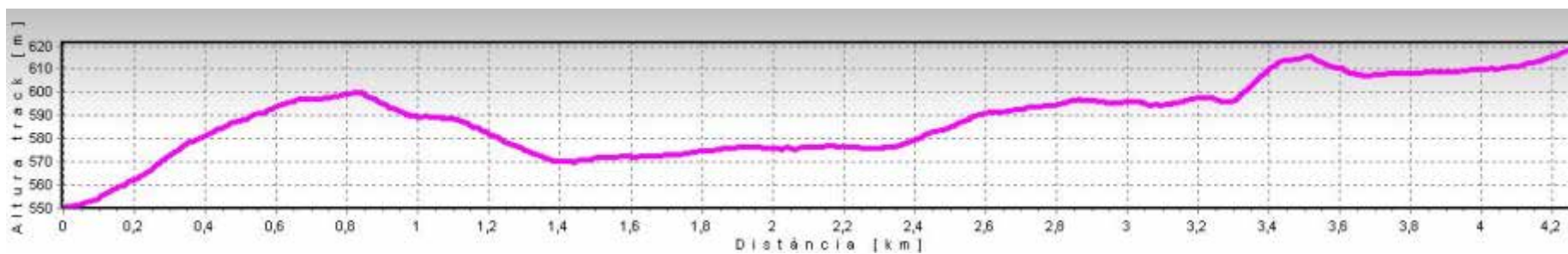
Codi camí	T-4384
Nom del camí :	ACCÉS A LA TALAIA
Terme municipal	el Montmell
Comarca	BAIX PENEDEÈS
Classificació del camí	G 2
Origen :	TP-2442
Final :	la Talaia
Longitud:	0,92 km
Amplada :	5,10 m
Tipus paviment:	mescla bituminosa
Estat paviment:	regular
Tipus del terreny:	accidentat
Cunetes :	no
Guals (encreuament de barranc a nivell) :	no
O F existents :	no
Senyalització:	no
IMD	82
Data de presa de dades:	7 setembre 2018

G 2

T-4388 PONTILS A BIURE DE GAIÀ



Planta



Perfil longitudinal



Foto 1



Foto 2



Foto 3



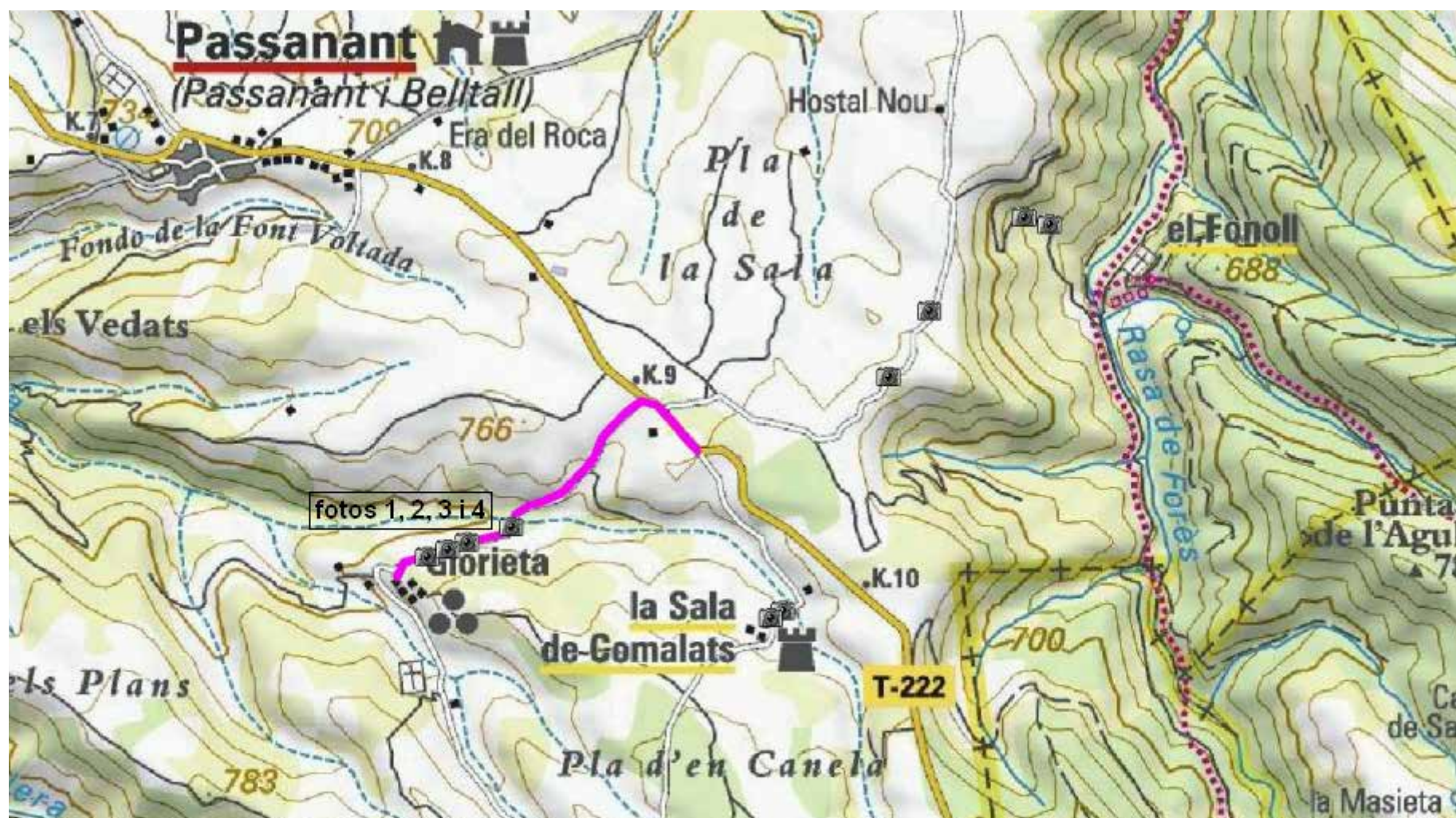
Foto 4

CAMP DE TARRAGONA

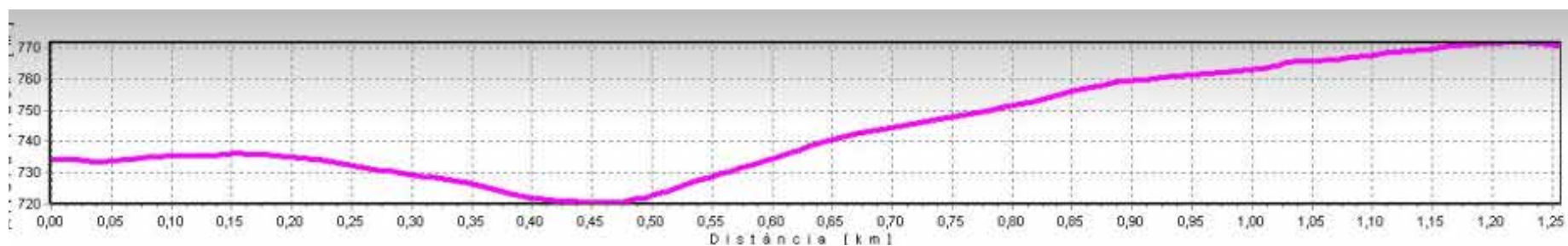
Codi camí	T-4388
Nom del camí :	PONTILS A BIURE DE GAIÀ
Terme municipal	Pontils i Les Piles de Gaià
Comarca	CONCA DE BARBERÀ
Classificació del camí	G 2
Origen :	T-201
Final :	Biure
Longitud:	4,35 km
Amplada :	4,49 m
Tipus paviment:	tractament superficial
Estat paviment:	regular, dolent
Tipus del terreny:	accidentat
Cunetes :	no
Guals (encreuament de barranc a nivell) :	si (1)
O F existents :	no
Senyalització:	no
Estimació de transit durant la visita, nombre de vehicles :	2 vehicles en 10 minuts
Data de presa de dades:	dimecres 21 agost 2013 a les 12,30 h
Observacions	no està permès el pas de camions

G 2

T-4390 ACCÉS A GLORIETA



Planta



Perfil longitudinal



Foto 1



Foto 2



Foto 3



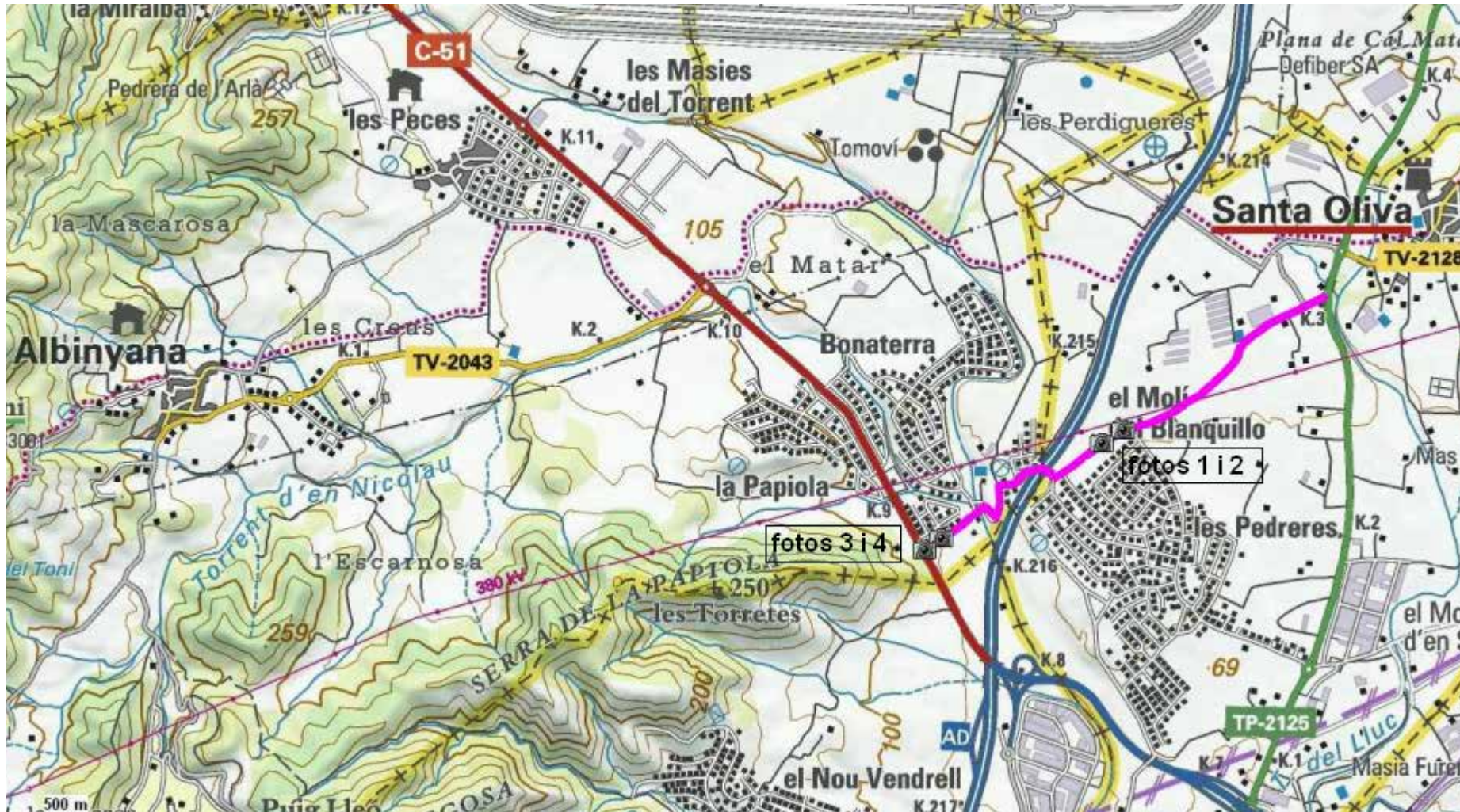
Foto 4

CAMP DE TARRAGONA

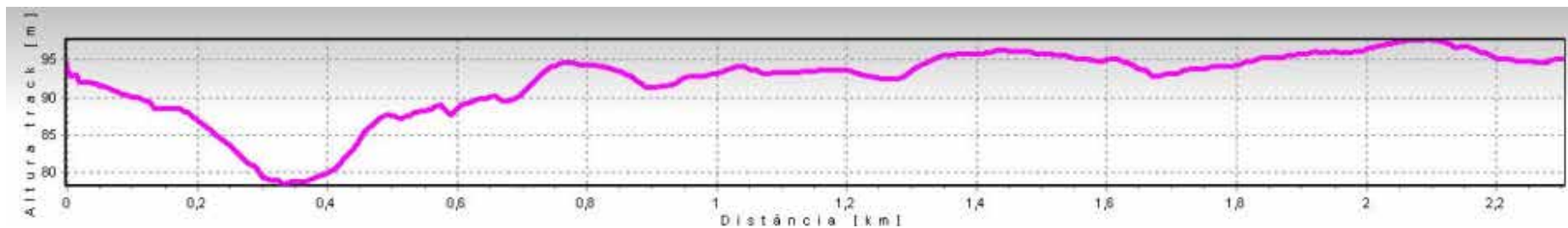
Codi camí	T-4390
Nom del camí :	ACCÉS A GLORIETA
Terme municipal	Passanant i Belltall
Comarca	CONCA DE BARBERÀ
Classificació del camí	G 2
Origen :	T-222
Final :	Glorieta
Longitud:	1,26 km
Amplada :	4,43 m
Tipus paviment:	tractament superficial
Estat paviment:	dolent
Tipus del terreny:	molt accidentat
Cunetes :	si
Guals (encreuament de barranc a nivell) :	no
O F existents :	no
Senyalització:	no
IMD	9
Data de presa de dades:	14 novembre 2018

G 2

T-4391 EL MOLÍ DEL BLANQUILLO A SANTA OLIVA



Planta



Perfil longitudinal



Foto 1



Foto 2



Foto 3



Foto 4

CAMP DE TARRAGONA

Codi camí	T-4391
Nom del camí :	EL MOLÍ DEL BLANQUILLO A SANTA OLIVA
Terme municipal	Albinyana i Santa Oliva
Comarca	BAIX PENEDÈS
Classificació del camí	G 2
Origen :	C-51 el Molí del Blanquillo
Final :	TP-2125 Santa Oliva
Longitud:	2,30 km
Amplada :	5,18 m
Tipus paviment:	tractament superficial
Estat paviment:	regular, bo
Tipus del terreny:	ondulat
Cunetes :	no
Guals (encreuament de barranc a nivell) :	si pk 0+300
O F existents :	pont autopista AP-7
Senyalització:	no
IMD	396
Data de presa de dades:	6 setembre 2018

G 2

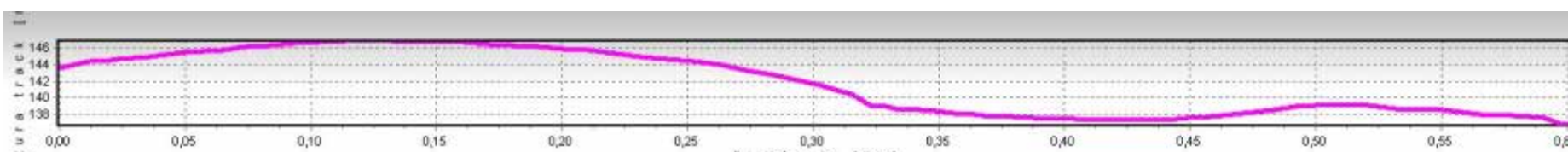
T-4392 ACCÈS A LES MASIES DE SANT MIQUEL



Planta

CAMP DE TARRAGONA

Codi camí	T-4392
Nom del camí :	ACCÉS A LES MASIES DE SANT MIQUEL
Terme municipal	Banyeres del Penedès
Comarca	BAIX PENEDEÈS
Classificació del camí	G 2
Origen :	TP-2125
Final :	les Masies de Sant Miquel
Longitud:	0,61 km
Amplada :	5,97 m
Tipus paviment:	tractament superficial
Estat paviment:	regular
Tipus del terreny:	ondulat
Cunetes :	no
Guals (encreuament de barranc a nivell) :	no
O F existents :	no
Senyalització:	no
IMD	452
Data de presa de dades:	6 setembre 2018



Perfil longitudinal



Foto 1



Foto 2



Foto 3

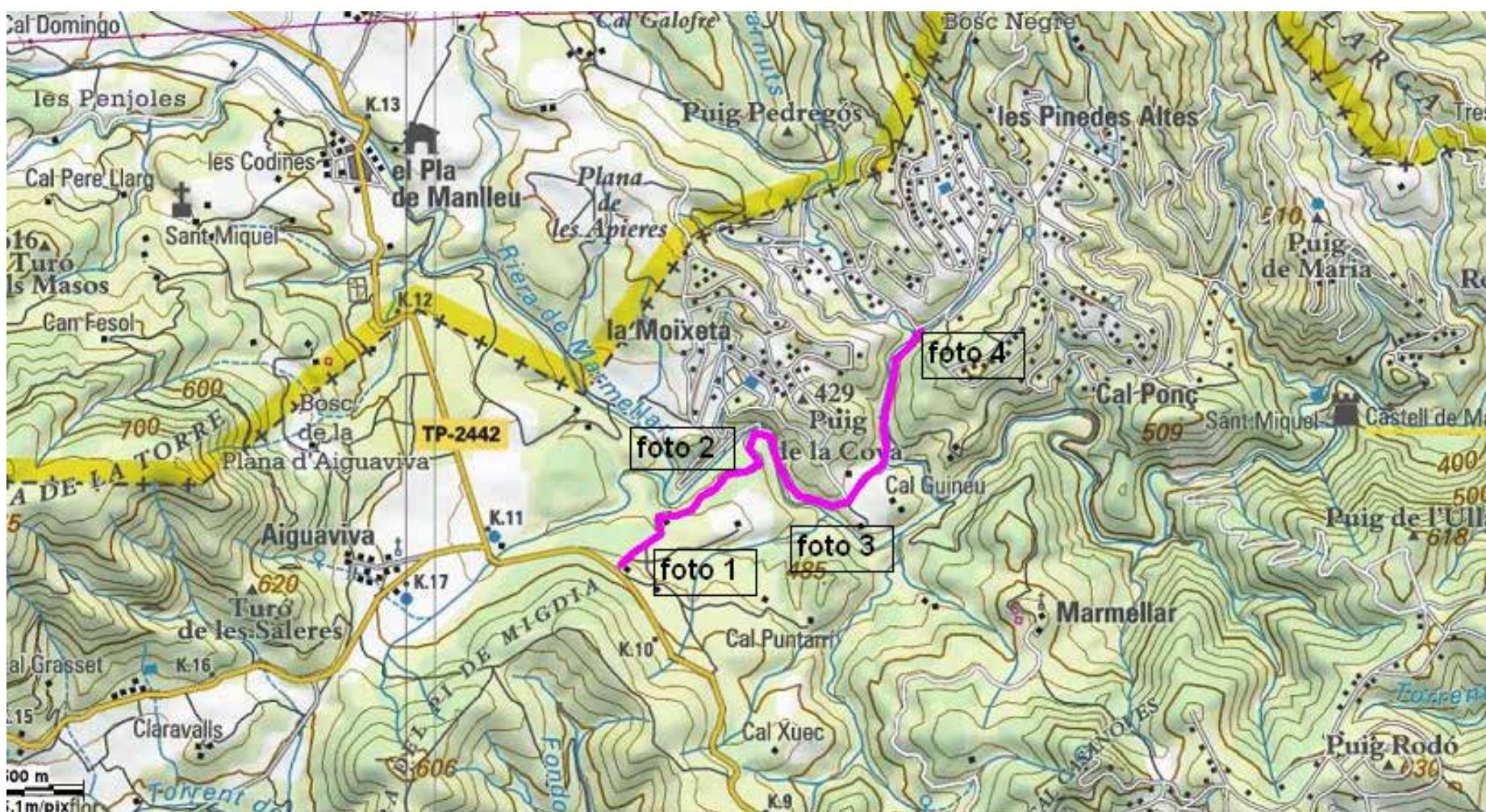


Foto 4

G 2

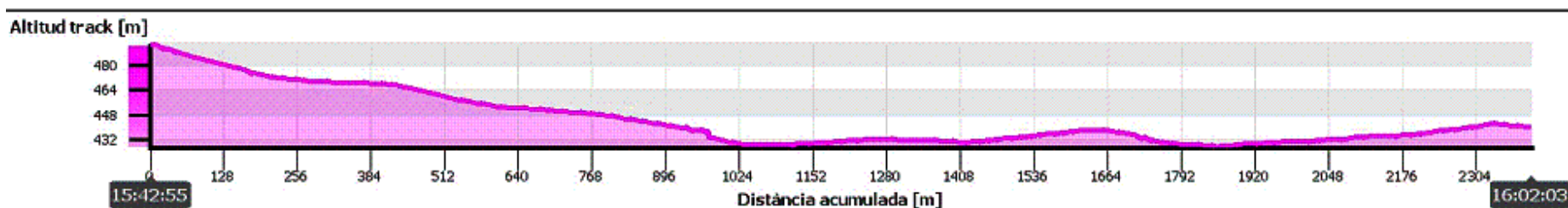
T-4393 ACCÉS A LA MOIXETA I PINEDES ALTES

CAMP DE TARRAGONA



Codi camí	T-4393
Nom del camí :	ACCÉS A LA MOIXETA I PINEDES ALTES
Terme municipal	el Montmell
Comarca	BAIX PENEDES
Classificació del camí	G 2
Origen :	TP-2442
Final :	la Moixeta i Pinedes Altes
Longitud:	2,45 km
Amplada :	5,00 m
Tipus paviment:	tractament superficial
Estat paviment:	dolent
Tipus del terreny:	molt accidentat
Cunetes :	no
Guals (encreuament de barranc a nivell) :	si, 0+600 i 1+900
O F existents :	no
Senyalització:	no
IMD	232
Data de presa de dades:	12 setembre 2018

Planta



Perfil longitudinal



Foto 1

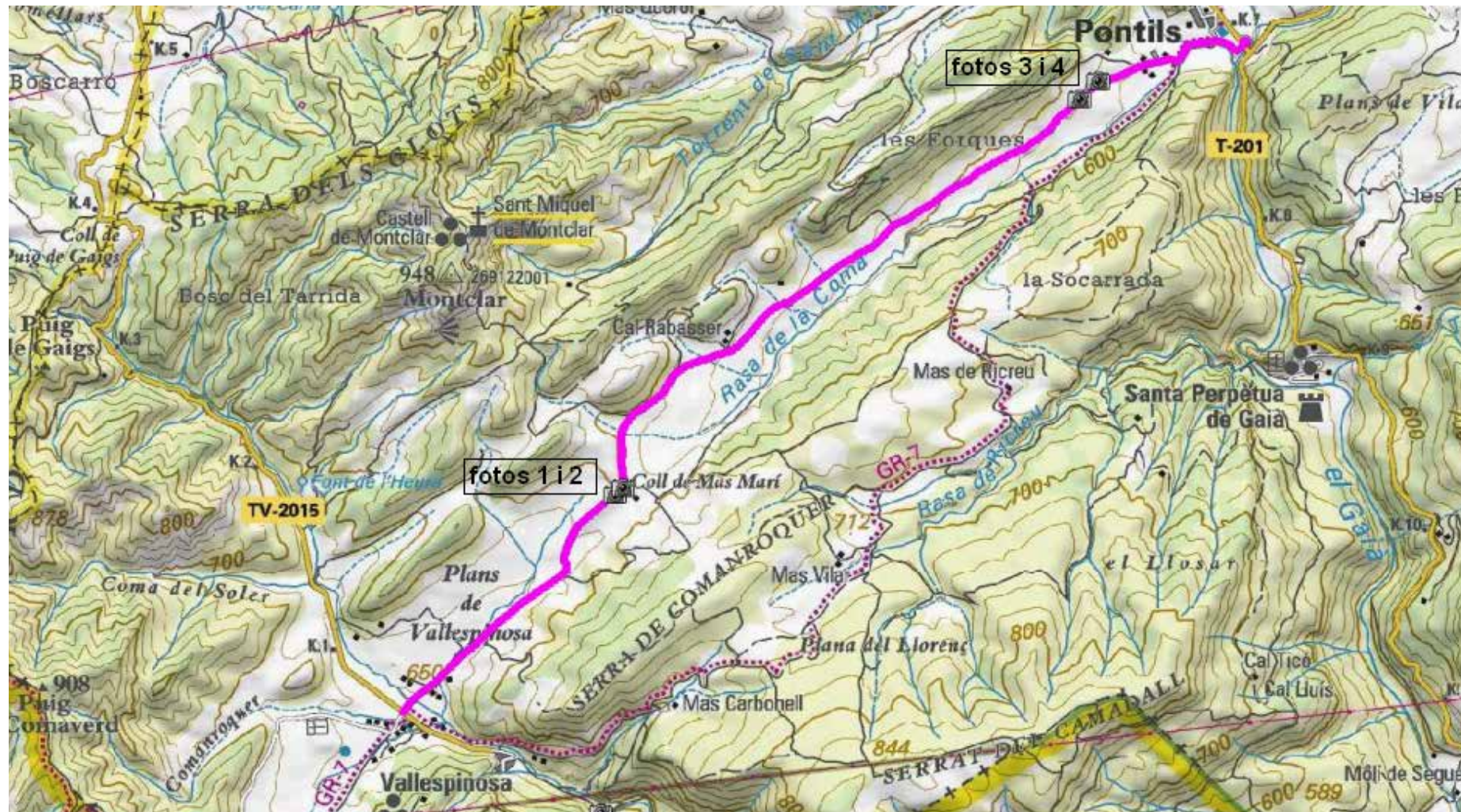
Foto 2

Foto 3

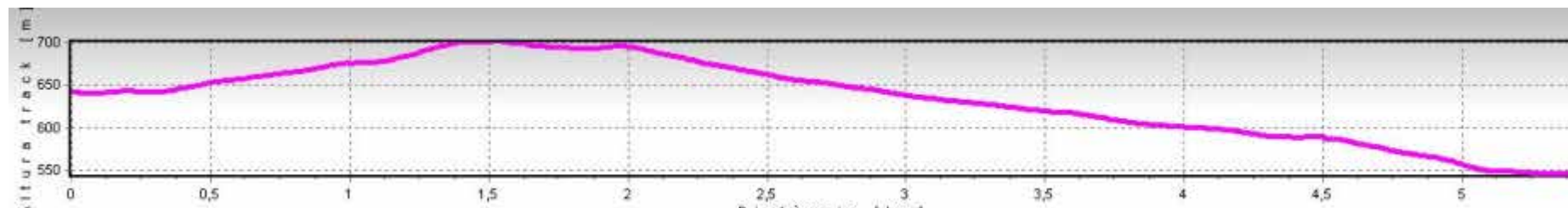
Foto 4

G 2

T-4399 PONTILS A VALLESPINOSA



Planta



Perfil longitudinal



Foto 1



Foto 2



Foto 3



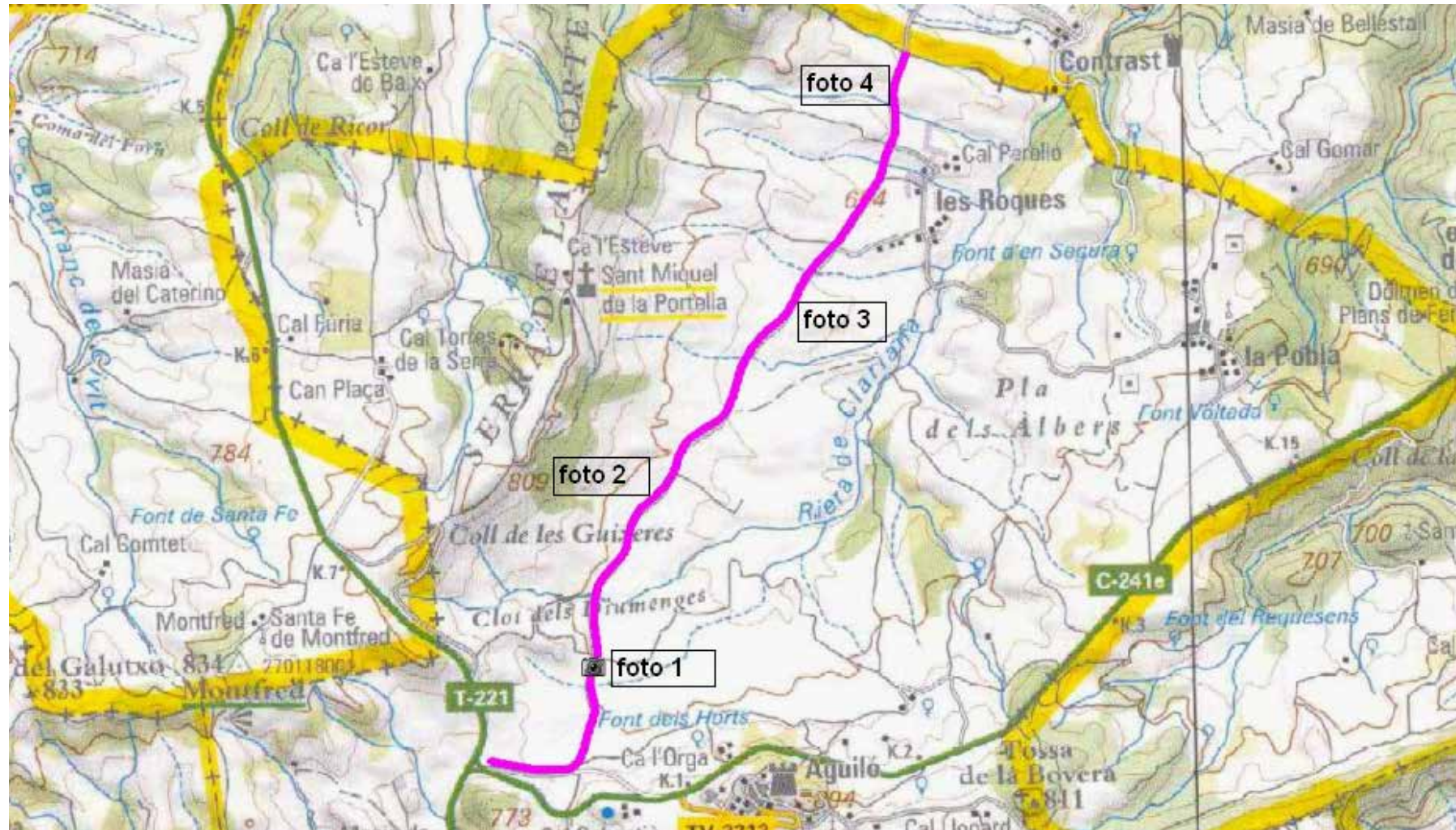
Foto 4

CAMP DE TARRAGONA

Codi camí	T-4399
Nom del camí :	PONTILS A VALLESPINOSA
Terme municipal	Pontils
Comarca	CONCA DE BARBERÀ
Classificació del camí	G 2
Origen :	Pontils
Final :	TV-2015(Vallespinosa)
Longitud:	5,50 km
Amplada :	4,73 m
Tipus paviment:	tractament superficial
Estat paviment:	dolent
Tipus del terreny:	accidentat
Cunetes :	si
Guals (encreuament de barranc a nivell) :	si (pk 1+270; 5+060; 5+275)
O F existents :	no
Senyalització:	no
IMD	43
Data de presa de dades:	13 setembre 2018

G 2

T-4412 CAMÍ D'ARGENÇOLA



Planta



Perfil longitudinal



Foto 1

Foto 2

Foto 3

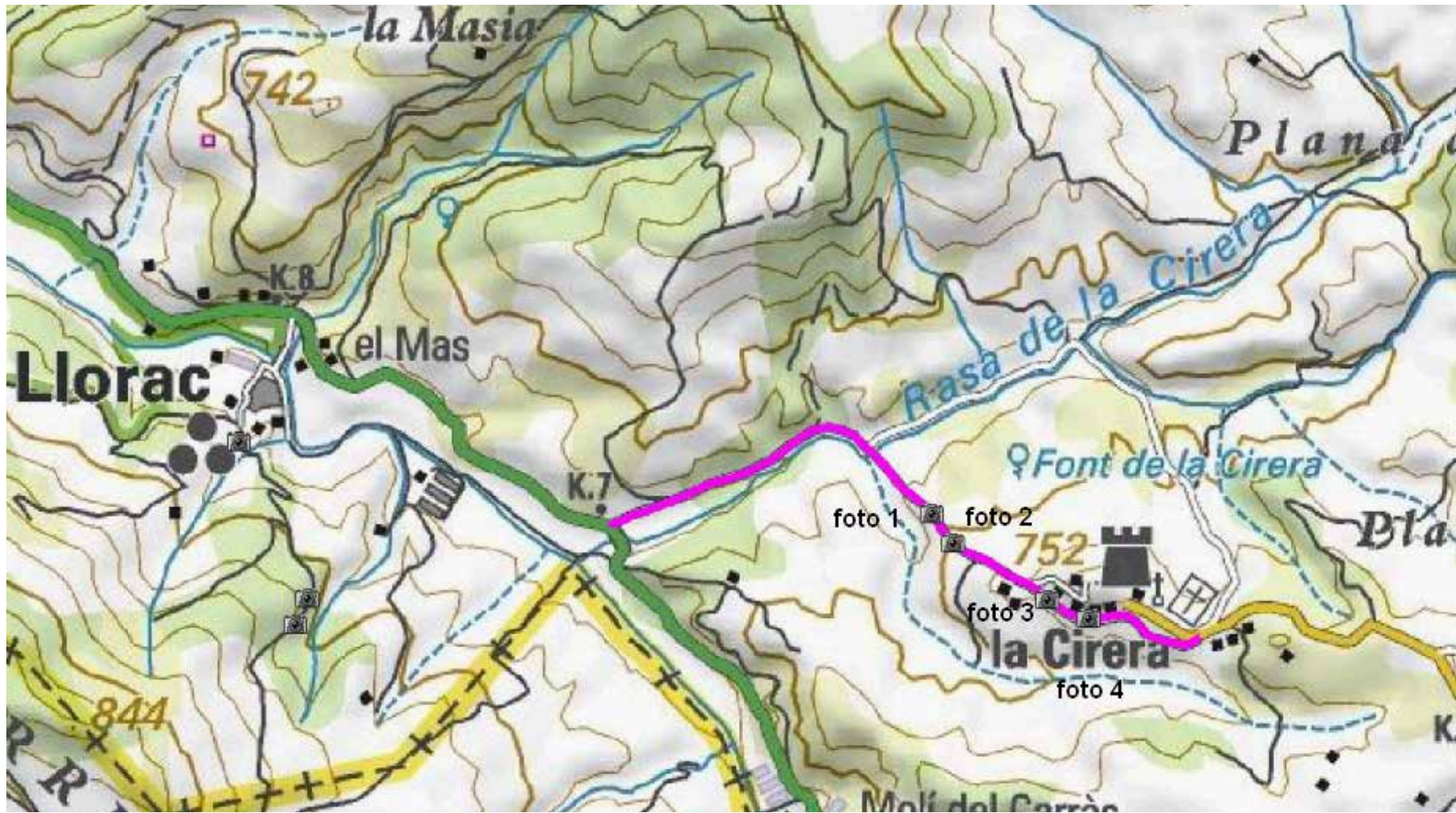
Foto 4

CAMP DE TARRAGONA

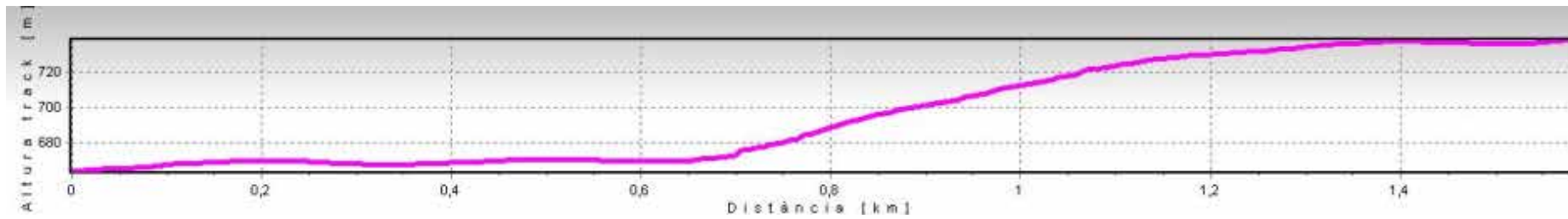
Codi camí	T-4412
Nom del camí :	ARGENÇOLA
Terme municipal	Santa Coloma de Queralt
Comarca	CONCA DE BARBERÀ
Classificació del camí	G 2
Origen :	C-241e
Final :	límit comarcal Conca de Barberà
Longitud:	3,71 km
Amplada :	4,74 m
Tipus paviment:	tractament superficial
Estat paviment:	regular, dolent
Tipus del terreny:	accidentat
Cunetes :	si
Guals (encreuament de barranc a nivell) :	no
O F existents :	pk 0+710
Senyalització:	no
IMD	127
Data de presa de dades:	13 setembre 2018

G 2

T-4423 LLORAC A LA CIRERA



Planta



Perfil longitudinal



Foto 1

Foto 2

Foto 3

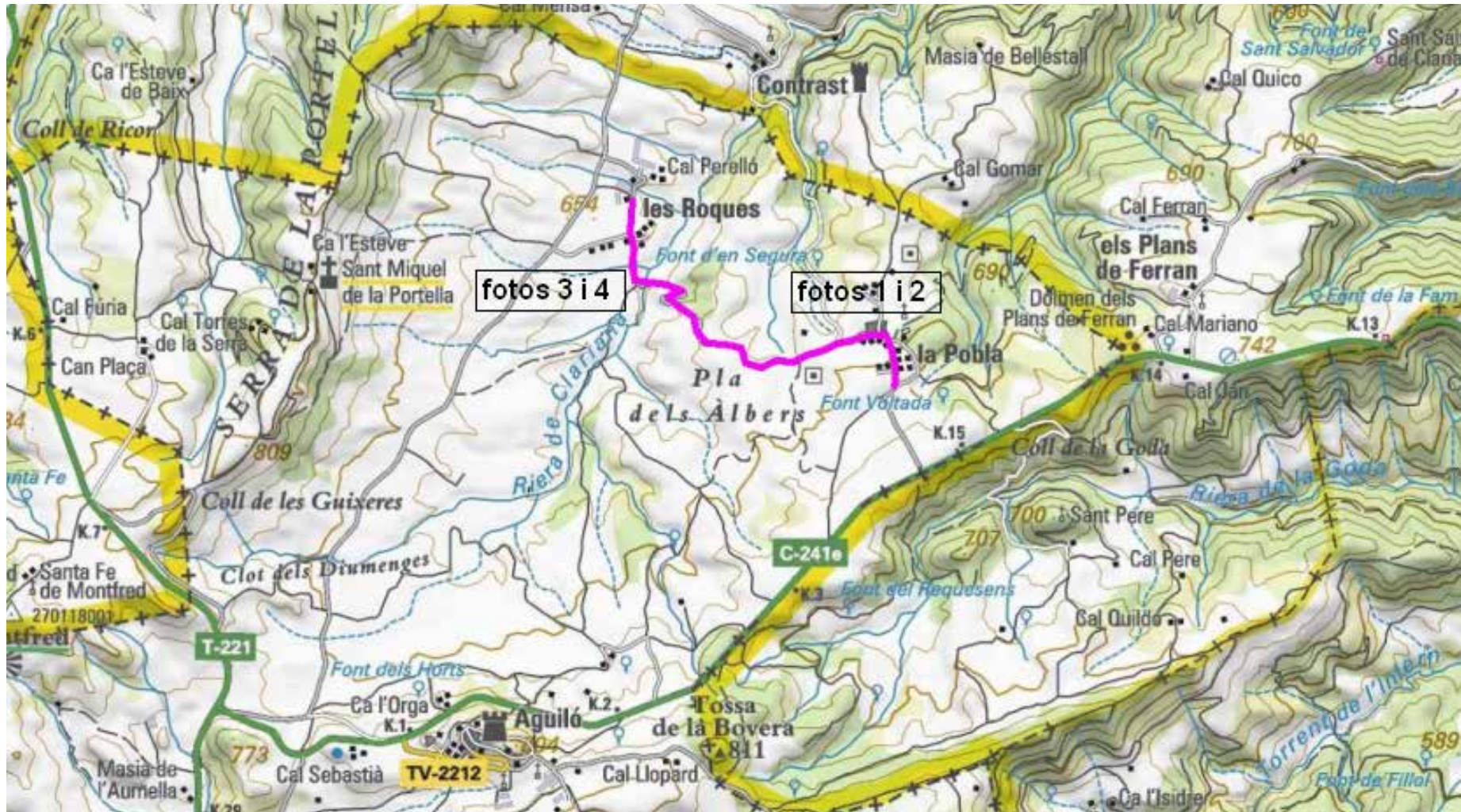
Foto 4

CAMP DE TARRAGONA

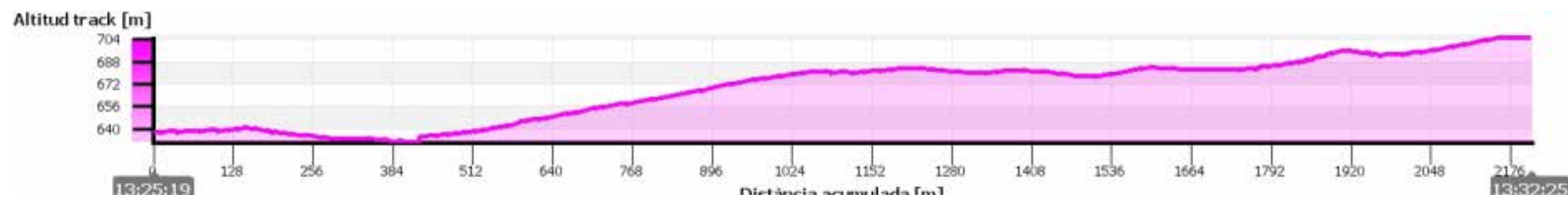
Codi camí	T-4423
Nom del camí :	LLORAC A LA CIRERA
Terme municipal	Llorac
Comarca	CONCA DE BARBERÀ
Classificació del camí	G 2
Origen :	T-224
Final :	la Cirera TV-2243
Longitud:	1,580 km
Amplada :	4,38 m
Tipus paviment:	tractament superficial
Estat paviment:	dolent, molt dolent
Tipus del terreny:	accidentat
Cunetes :	si
Guals (encreuament de barranc a nivell) :	si (pk 0+600)
O F existents :	no
Senyalització:	no
IMD	13
Data de presa de dades:	20 novembre 2018

G 2

T-4442 POBLA DE CARIVENYS A LES ROQUES



Planta



Perfil longitudinal



Foto 1



Foto 2



Foto 3



Foto 4

CAMP DE TARRAGONA

Codi camí	T-4442
Nom del camí :	POBLA DE CARIVENYS A LES ROQUES
Terme municipal	Santa Coloma de Queralt
Comarca	CONCA DE BARBERÀ
Classificació del camí	G 2
Origen :	Pobla de Carivenys
Final :	les Roques
Longitud:	2,57 km
Amplada :	4,30 m
Tipus paviment:	tractament superficial
Estat paviment:	regular, dolent
Tipus del terreny:	accidentat
Cunetes :	no
Guals (encreuament de barranc a nivell) :	no
O F existents :	pont barranc pk 1+850
Senyalització:	no
IMD	5
Data de presa de dades:	11 novembre 2018

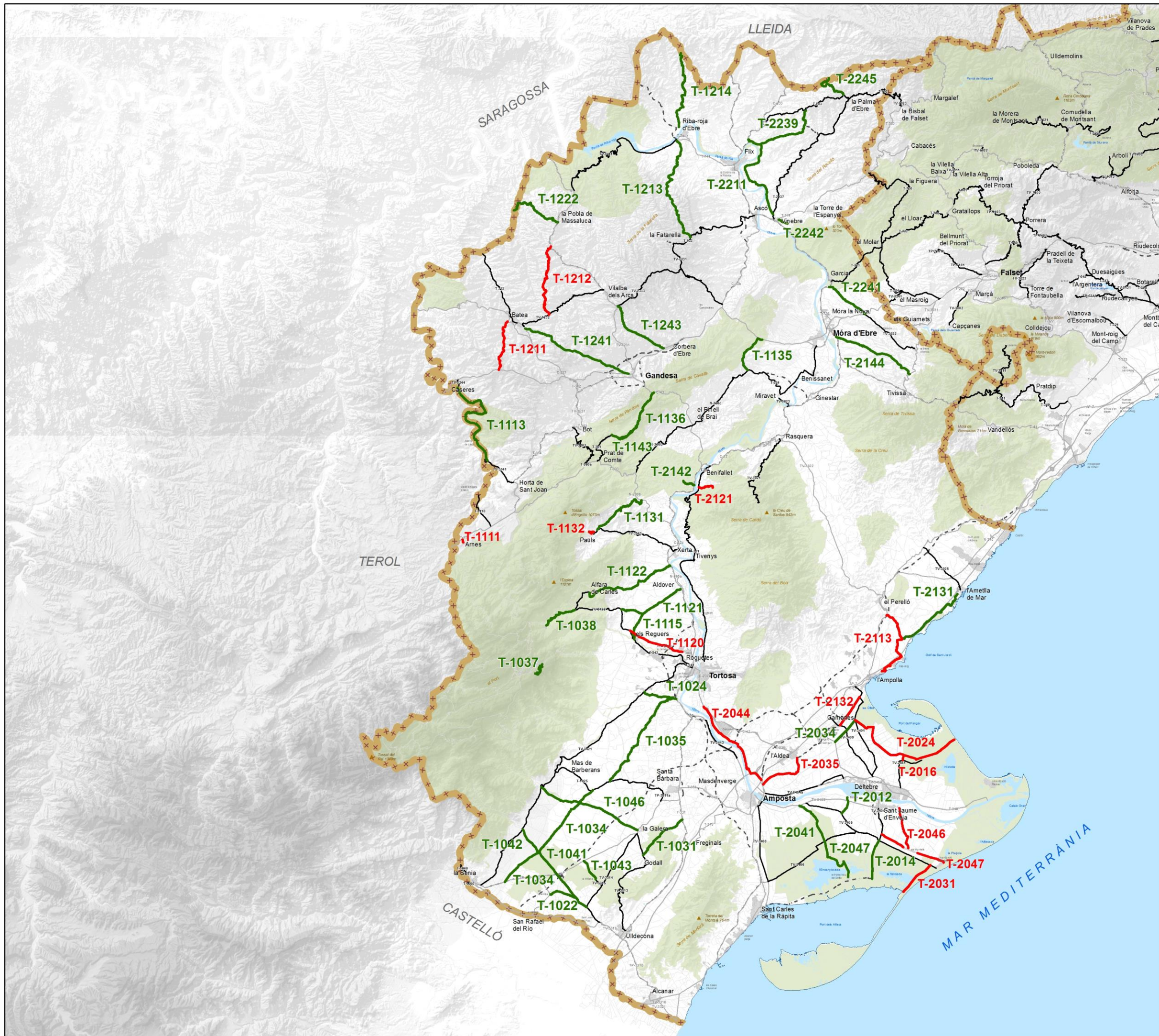
G 2

6- Camins del grup 2 Terres de l'Ebre

6. CAMINS DEL GRUP 2 – TERRES DE L'EBRE

CODI	Topònim	Comarca	Grup	Longitud (km)	Pàgina
T-1022	dels Valentins a Uldecona	Montsià	2	2,6	165
T-1024	de Colomer	Baix Ebre	2	3,17	166
T-1031	Godall a Amposta	Montsià	2	5,08	167
T-1034	Mitaplana	Montsià	2	12,26	168
T-1035	del Carme	Baix Ebre/Montsià	2	9,2	169
T-1037	del Mont Caro	Baix Ebre	2	3,8	170
T-1038	del Toscar	Baix Ebre	2	4,66	171
T-1041	Pou del Juglar	Montsià	2	6,75	172
T-1042	de Valldebous	Montsià	2	2,63	173
T-1043	de la Miliana	Montsià	2	2,02	174
T-1046	Cantallops	Montsià	2	10,26	175
T-1113	Caseres a Horta de Sant Joan	Terra Alta	2	12,34	176
T-1115	dels Reguers a Aldover	Baix Ebre	2	2,36	177
T-1121	Aldover a Alfara de Carles	Baix Ebre	2	6,38	178
T-1122	Alfara de Carles a Xerta	Baix Ebre	2	9,24	179
T-1131	de Vall d'en Vinyes	Baix Ebre	2	6,58	180
T-1135	el Pinell de Brai a Móra	Ribera d'Ebre	2	4,4	181
T-1136	Gandesa a la Fontcalda	Terra Alta	2	7,51	182
T-1143	Antiga Estació a la Fontcalda	Terra Alta	2	0,99	183
T-1213	la Fatarella a Riba-roja d' Ebre	Terra Alta/Ribera d'Ebre	2	11,7	184
T-1214	Riba-roja d' Ebre a Maials	Ribera d'Ebre	2	15,01	185
T-1222	Pobla de Massaluca a Nonasp	Terra Alta	2	6,35	186
T-1241	Batea a Gandesa	Terra Alta	2	10,87	187
T-1243	Corbera d'Ebre a Vilalba dels Arcs	Terra Alta	2	6,45	188
T-2012	Lligallo de Balada	Montsià	2	1,4	189
T-2014	Poble Nou a Sant Jaume d'Enveja	Montsià	2	3,64	190
T-2034	del canal de la Ravaleta	Baix Ebre	2	2,72	191
T-2041	Amposta a Poble Nou	Montsià	2	9,02	192
T-2131	l'Ampolla a l'Ametlla de Mar	Baix Ebre	2	8,1	193
T-2142	Antiga Carretera T-352 (Benifallet)	Baix Ebre	2	1,18	194

CODI	Topònim	Comarca	Grup	Longitud (km)	Pàgina
T-2144	de Magrells	Ribera d'Ebre	2	8,23	195
T-2211	Flix a Vinebre	Ribera d'Ebre	2	10,71	196
T-2239	de Vingalis	Ribera d'Ebre	2	6,33	197
T-2241	dels Plans	Ribera d'Ebre	2	4,31	198
T-2242	de les Aubagues	Ribera d'Ebre	2	0,74	199
T-2245	Palma d'Ebre a Bovera	Ribera d'Ebre	2	3,5	200
				TOTAL	234,33



Camins del Grup 1b i Grup 2

- Grup 1b
- Grup 2
- Carreteres de la Diputació de Tarragona



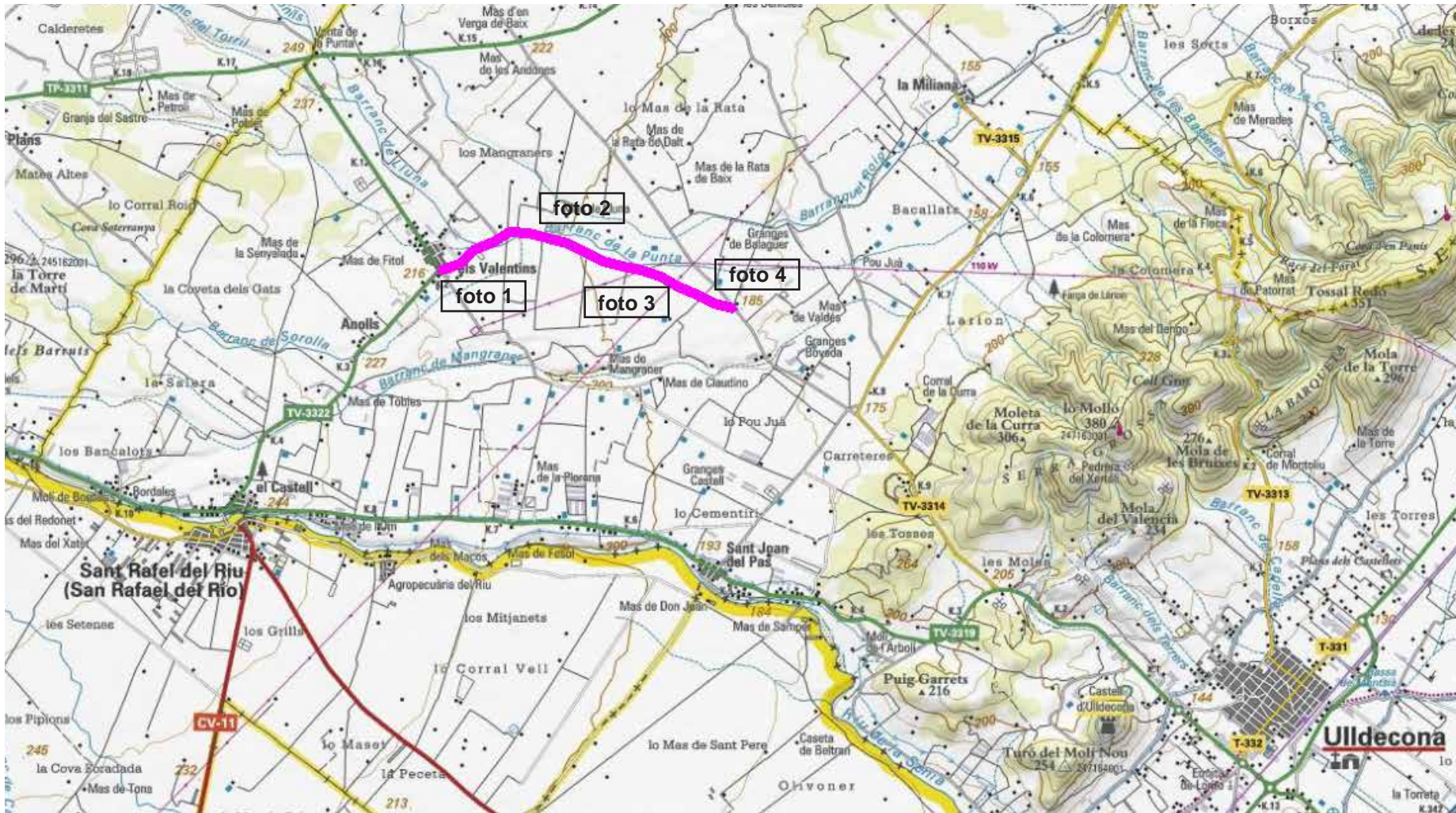
Pla Zonal de la xarxa local de carreteres de la Diputació de Tarragona

Camins del Grup 1b i Grup 2

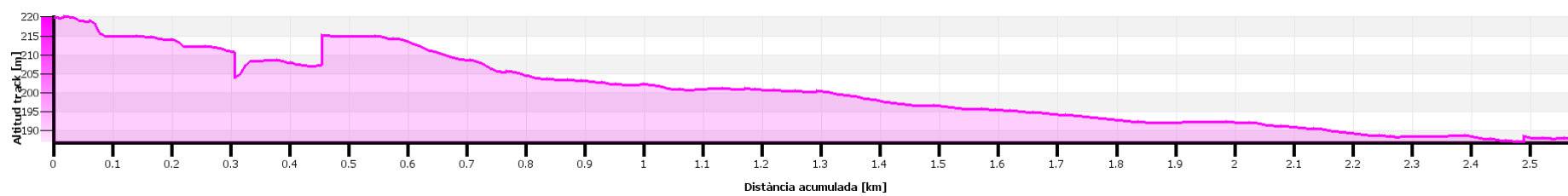
Escala 1:330.000



T-1022 ELS VALENTINS A ULLDECONA



Planta



Perfil longitudinal



Foto 1



Foto 2



Foto 3



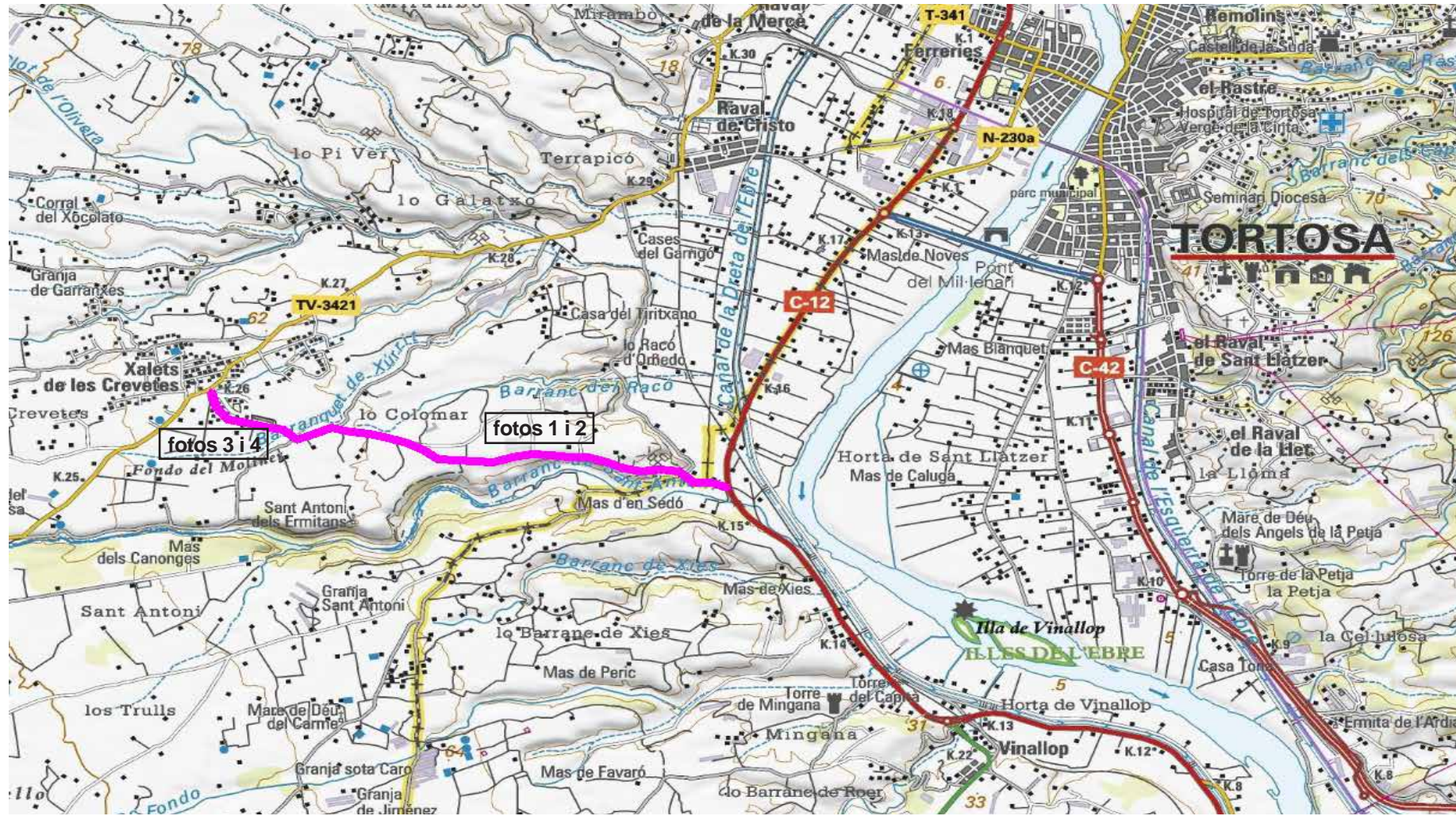
Foto 4

TERRES DE L'EBRE

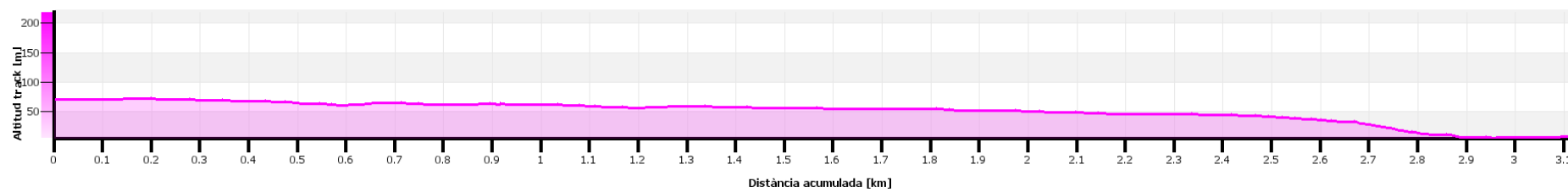
Codi camí	T-1022
Nom del camí :	ELS VALENTINS A ULLDECONA
Terme municipal	Ulldecona
Comarca	MONTSIÀ
Classificació del camí	G 2
Origen :	Els Valentins
Final :	Camí Pou del Juglar (T-1041)
Longitud:	2,6 km
Amplada :	5,34 m
Tipus paviment:	mescla bituminosa
Estat paviment:	bo
Tipus del terreny:	ondulat
Cunetes :	no
Guals (encreuament de barranc a nivell) :	0+490 barranc de la Punta , tram per barranc del 0+840 al 1+100
O F existents :	no
Senyalització:	no
IMD	193
Data de presa de dades:	11 setembre 2018 tram formigonat barranc pk 0+840 al 1+100

G 2

T-1024 DE COLOMER



Planta



Perfil longitudinal



Foto 1



Foto 2



Foto 3



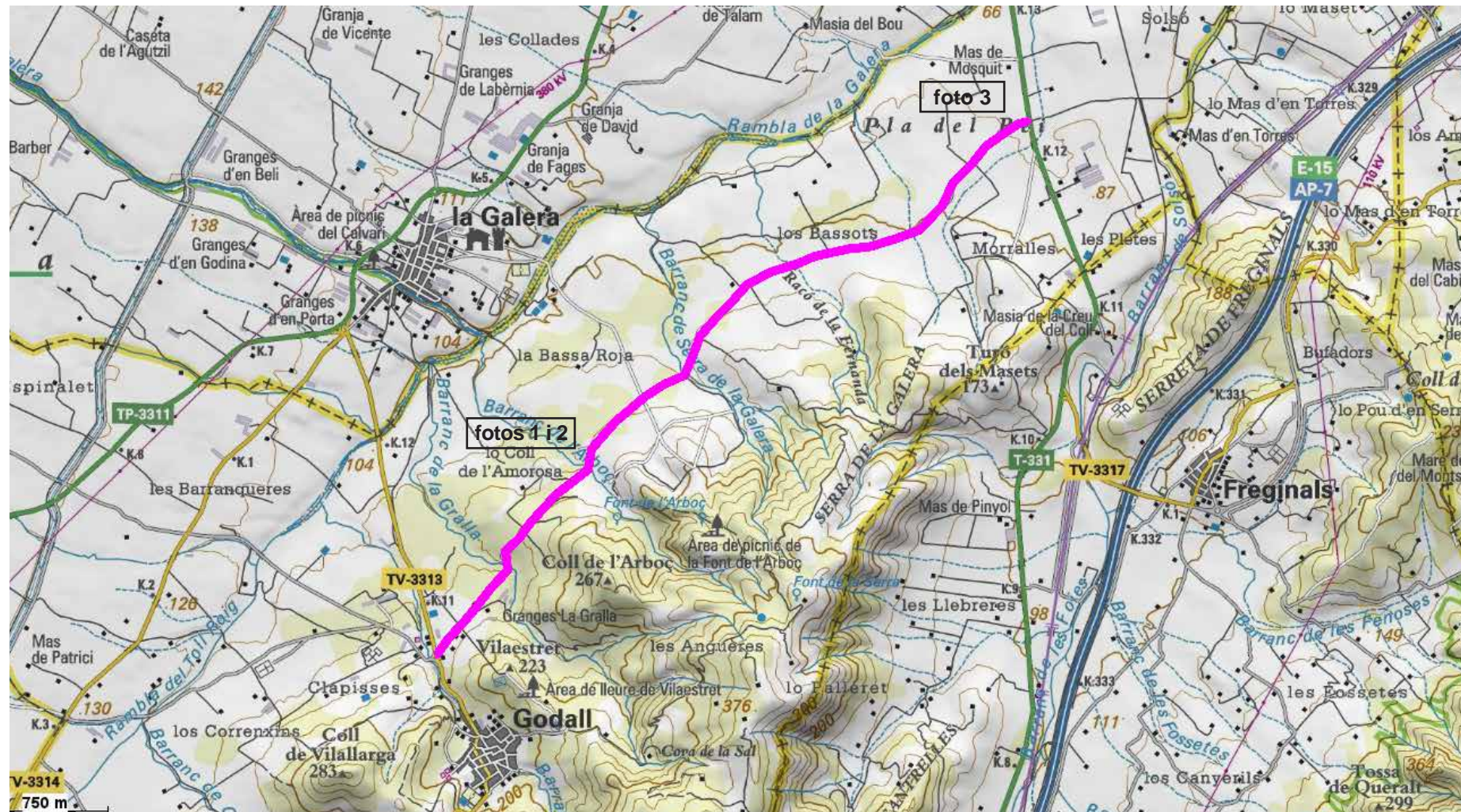
Foto 4

TERRES DE L'EBRE

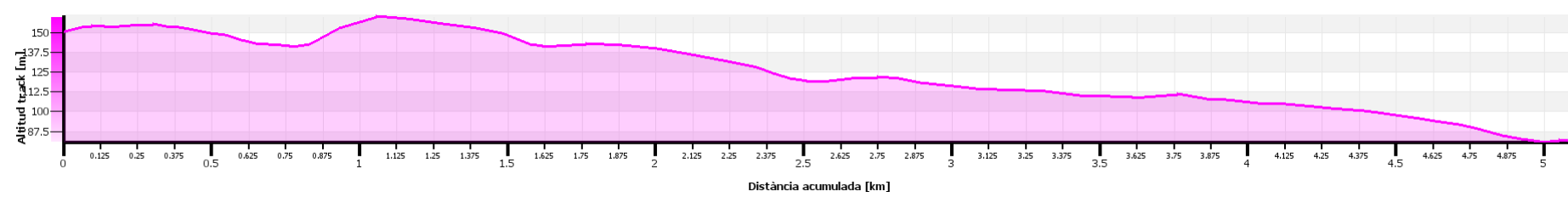
Codi camí	T-1024
Nom del camí :	DE COLOMER
Terme municipal	Roquetes i Tortosa
Comarca	BAIX EBRE
Classificació del camí	G 2
Origen :	TV-3421 (xalets de les Crevetes)
Final :	C-12
Longitud:	3,17 km
Amplada :	5,11 m
Tipus paviment:	tractament superficial
Estat paviment:	dolent
Tipus del terreny:	accidentat
Cunetes :	no
Guals (encreuament de barranc a nivell) :	no
O F existents :	no
Senyalització:	no
IMD	148
Data de presa de dades:	26 octubre 2018
	Deixalleria pk 2+925

G 2

T-1031 GODALL A AMPOSTA



Planta



Perfil longitudinal



Foto 1



Foto 2



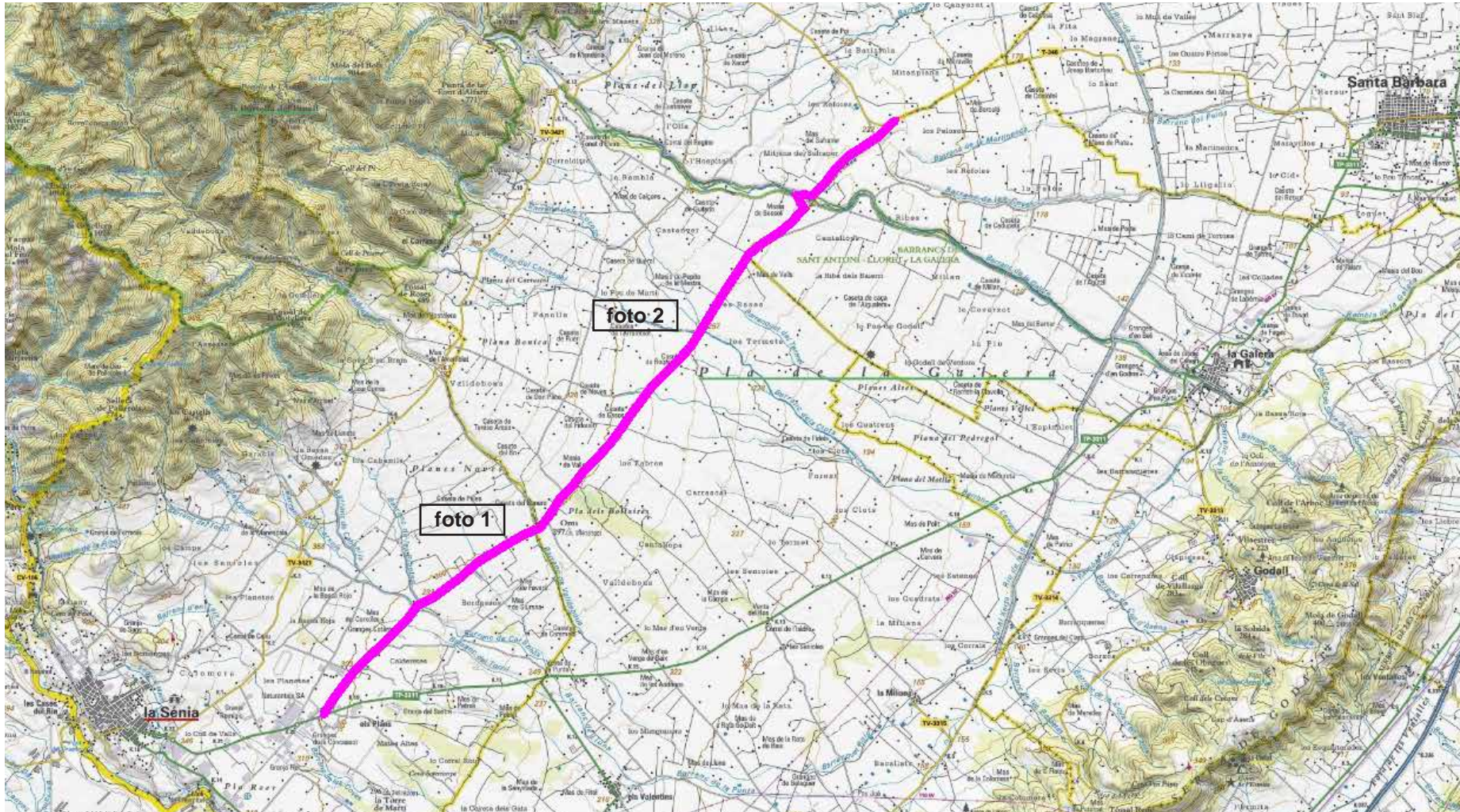
Foto 3

TERRES DE L'EBRE

Codi camí	T-1031
Nom del camí :	GODALL A AMPOSTA
Terme municipal	Godall
Comarca	MONTSIÀ
Classificació del camí	G 2
Origen :	TV-3313 a Godall
Final :	T-331
Longitud:	5,08 km
Amplada :	3,67 m
Tipus paviment:	tractament superficial
Estat paviment:	regula/dolentegular/polent
Tipus del terreny:	Pla/ondulat
Cunetes :	no
Guals (encreuament de barranc a nivell) :	si (1)
O F existents :	no
Senyalització:	no
IMD	129
Data de presa de dades:	25 octubre 2018
	Accés a l'Area de Pícnic de la Font de l'Arbc

G 2

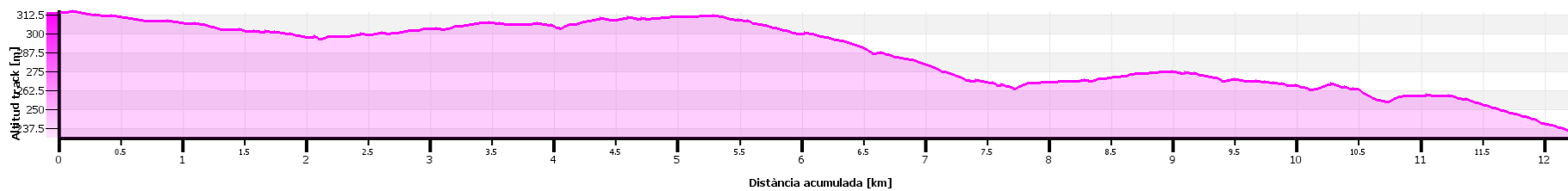
T-1034 MITAMPLANA



TERRES DE L'EBRE

Codi camí	T-1034
Nom del camí :	MITAMPLANA
Terme municipal	la Sénia, Ulldacona, Mas de Barberans i la G
Comarca	MONTSIA
Classificació del camí	G 21
Origen :	TP-3311
Final :	T-1025
Longitud:	12,260 km
Amplada :	4,08 m
Tipus paviment:	tractament superficial
Estat paviment:	regular dolent
Tipus del terreny:	ondulat
Cunetes :	no
Guals (encreuament de barranc a nivell) :	1,489 (gual+tub) 2,098 3,098 3,600 6,560 7,600 (barranc) 7,700 (bar
O F existents :	4,020
Senyalització:	no
IMD	52
Data de presa de dades:	25 octubre 2018

Planta



Perfil longitudinal



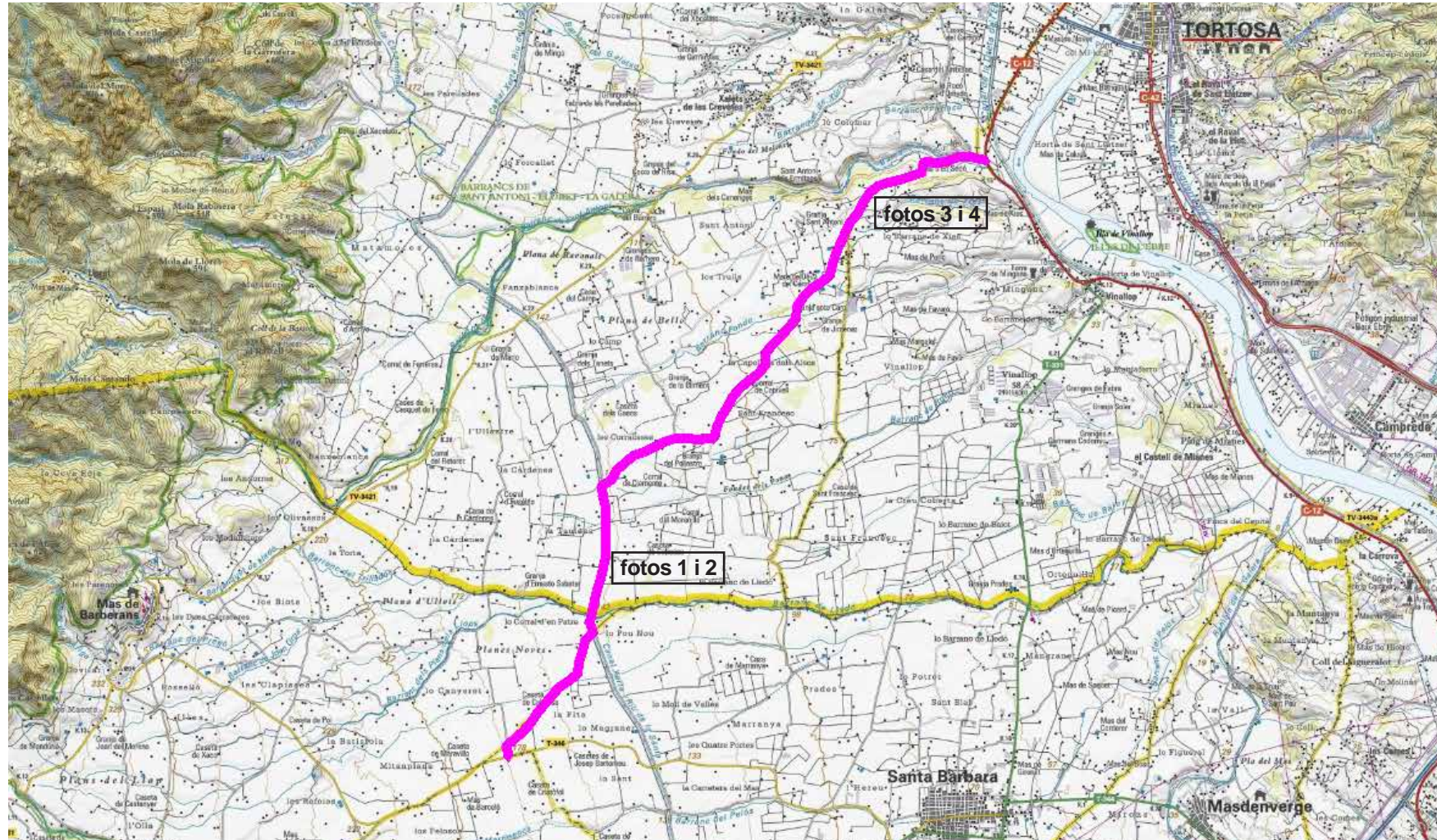
Foto 1



Foto 2

G 2

T-1035 DEL CARME

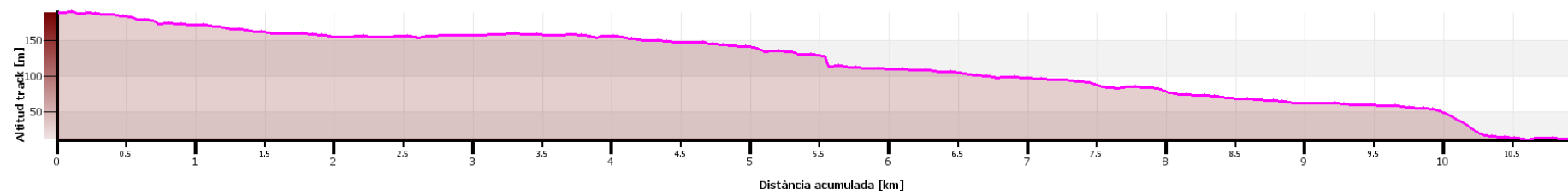


TERRES DE L'EBRE

Codi camí	T-1035
Nom del camí :	DEL CARME
Terme municipal	Roquetes, Mas de Barberans i Santa Bàrbara
Comarca	BAIX EBRE i MONTSIÀ
Classificació del camí	G 2
Origen :	T-1025
Final :	C-12
Longitud:	9,20 km
Amplada :	4,46 m
Tipus paviment:	tractament superficial
Estat paviment:	dolent
Tipus del terreny:	ondulat
Cunetes :	no
Guals (encreuament de barranc a nivell) :	no
O F existents :	no
Senyalització:	no
IMD	396
Data de presa de dades:	26 octubre 2018

s'utilitza un tram de 1,766 km de longitud del camí de servei del canal Xerta-Riu Sénia

Planta



Perfil longitudinal



Foto 1



Foto 2



Foto 3



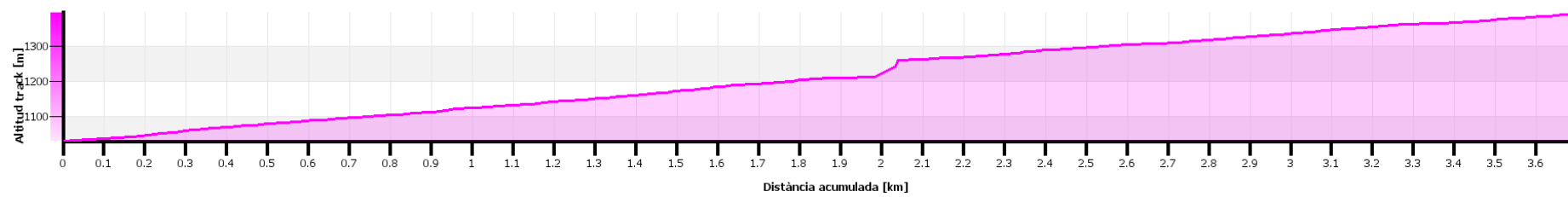
Foto 4

G 2

T-1037 DEL MONT CARO



Planta



Perfil longitudinal



Foto 1



Foto 2



Foto 3



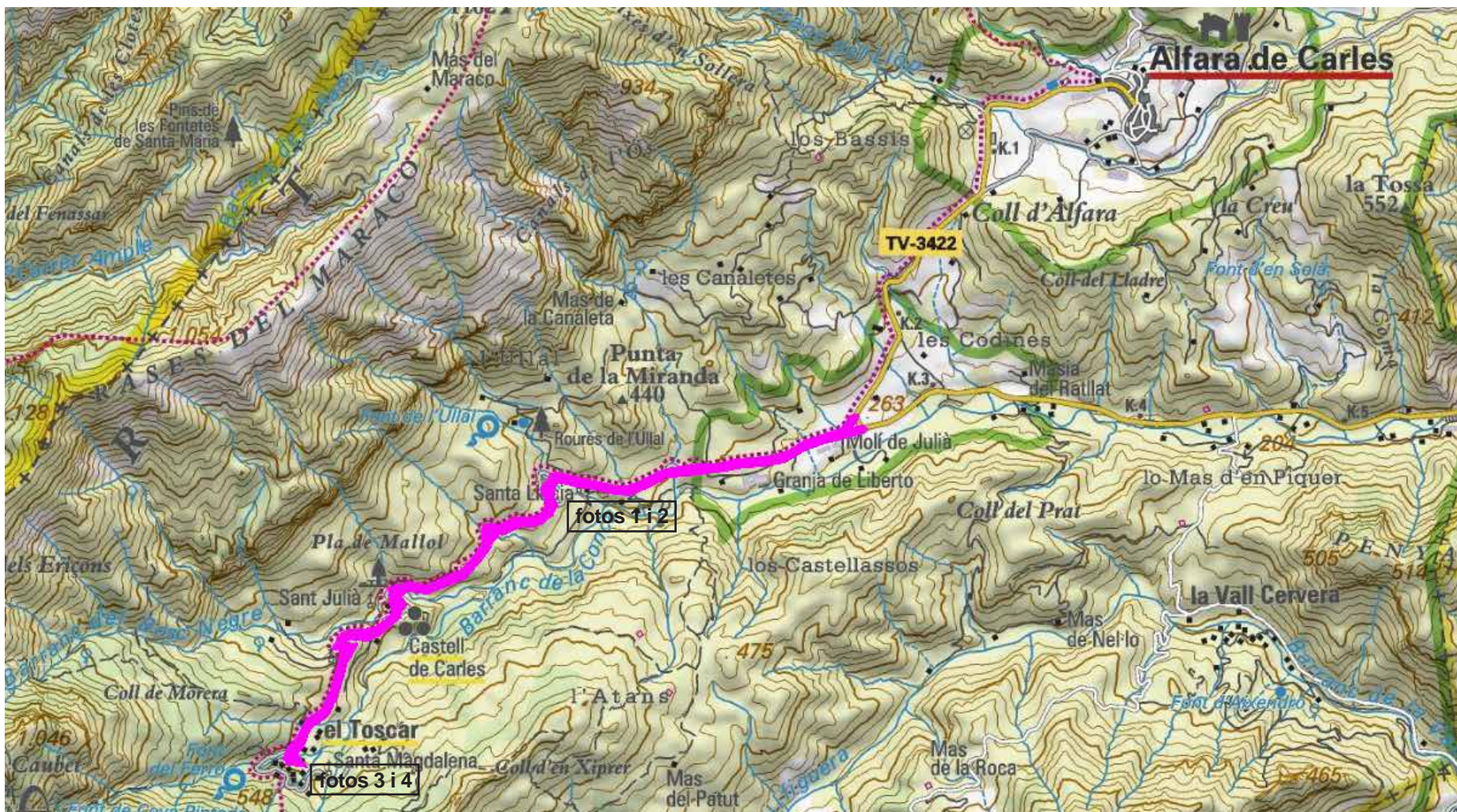
Foto 4

TERRES DE L'EBRE

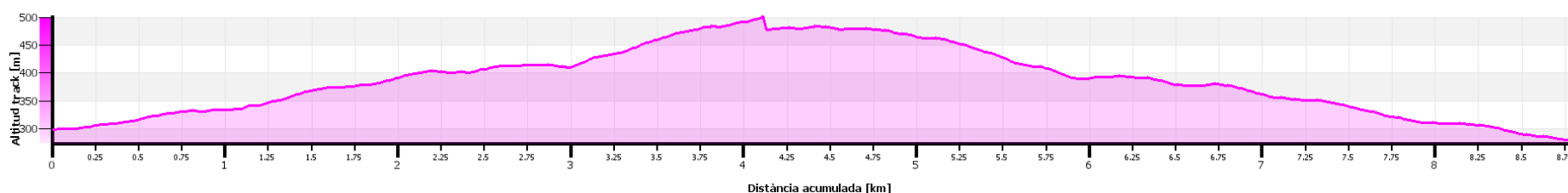
Codi camí	T-1037
Nom del camí :	DEL MONT CARO
Terme municipal	Roquetes i Tortosa
Comarca	BAIX EBRE
Classificació del camí	G 2
Origen :	cruïlla camí T-1025 dels Ports
Final :	cim mont Caro, antenes TVE i TV3
Longitud:	3,80 km
Amplada :	3,96 m
Tipus paviment:	tractament superficial
Estat paviment:	dolent , molt dolent
Tipus del terreny:	molt accidentat
Cunetes :	si
Guals (encreuament de barranc a nivell) :	no
O F existents :	no
Senyalització:	no
IMD	17
Data de presa de dades:	29 octubre 2018
	trams amb barreres de seguretat

G 2

T-1038 DEL TOSCAR



Planta



Perfil longitudinal



Foto 1



Foto 2



Foto 3



Foto 4

TERRES DE L'EBRE

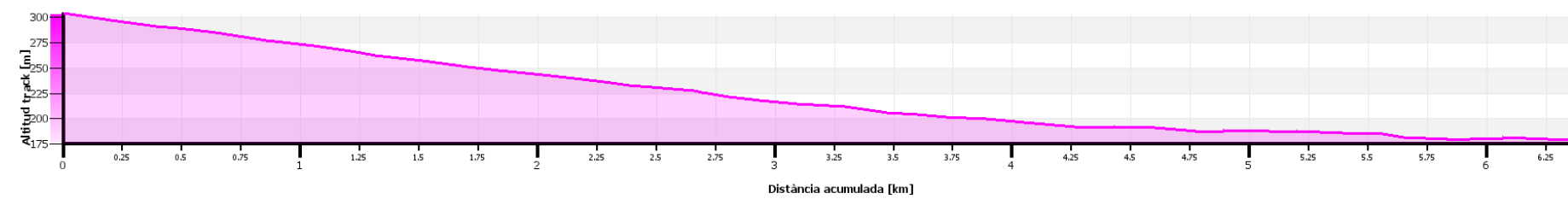
Codi camí	T-1038
Nom del camí :	DEL TOSCAR
Terme municipal	Alfara de Carles
Comarca	BAIX EBRE
Classificació del camí	G 2
Origen :	TV-3422
Final :	Ermita Santa Magdalena, font del Toscar
Longitud:	4,66 km
Amplada :	3,43 m
Tipus paviment:	tractament superficial
Estat paviment:	dolent , molt dolent
Tipus del terreny:	molt accidentat
Cunetes :	no
Guals (encreuament de barranc a nivell) :	si pk 2+850 i pk 4+200
O F existents :	si pk 2+400
Senyalització:	no
IMD	72
Data de presa de dades:	29 octubre 2018
	tram final de formigó de 268 metres de longit

G 2

T-1041 POU DEL JUGLAR



Planta



Perfil longitudinal



Foto 1



Foto 2



Foto 3



Foto 4

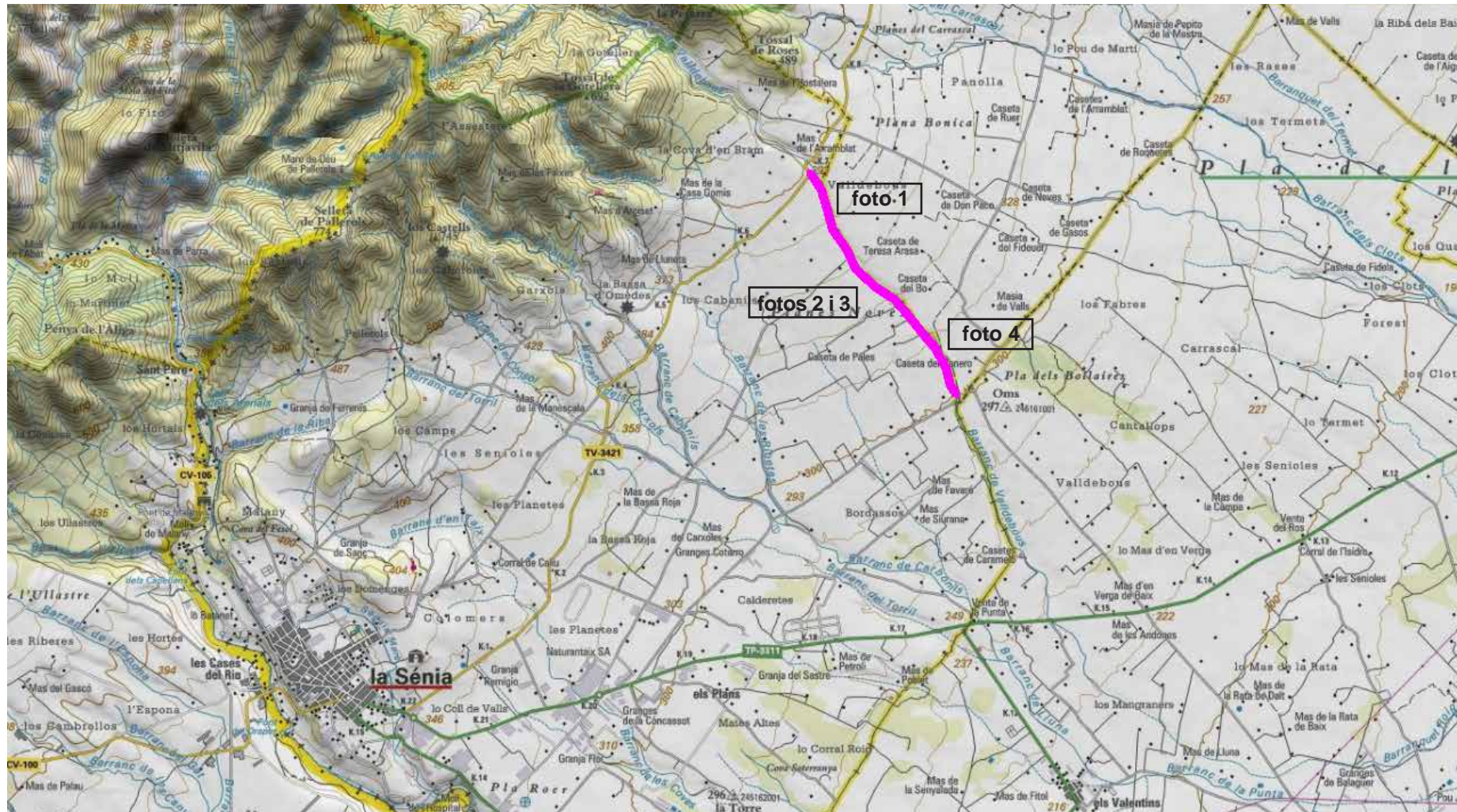
TERRES DE L'EBRE

Codi camí	T-1041
Nom del camí :	POU DEL JUGLAR
Terme municipal	Ulldecona
Comarca	MONTSIÀ
Classificació del camí	G 2
Origen :	Camí Mitaplana
Final :	TV-3314
Longitud:	6,75 km
Amplada :	4,68 m
Tipus paviment:	tractament superficial
Estat paviment:	bo
Tipus del terreny:	pla
Cunetes :	no
Guals (encreuament de barranc a nivell) :	no
O F existents :	no
Senyalització:	no
IMD	95
Data de presa de dades:	11 setembre 2018

G 2

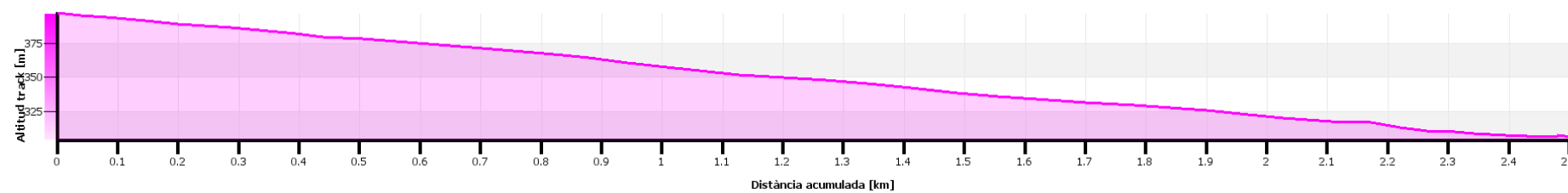
T-1042 DE VALLDEBOUS

TERRES DE L'EBRE



Codi camí	T-1042
Nom del camí :	DE VALLDEBOUS
Terme municipal	la Sénia
Comarca	MONTSIÀ
Classificació del camí	G 2
Origen :	TV-3421
Final :	Camí de Mitamplana (T-1024)
Longitud:	2,63 km
Amplada :	2,86 m
Tipus paviment:	tractament superficial
Estat paviment:	regular
Tipus del terreny:	pla
Cunetes :	no
Guals (encreuament de barranc a nivell) :	no
O F existents :	no
Senyalització:	no
IMD	4
Data de presa de dades:	26 octubre 2018

Planta



Perfil longitudinal



Foto 1



Foto 2



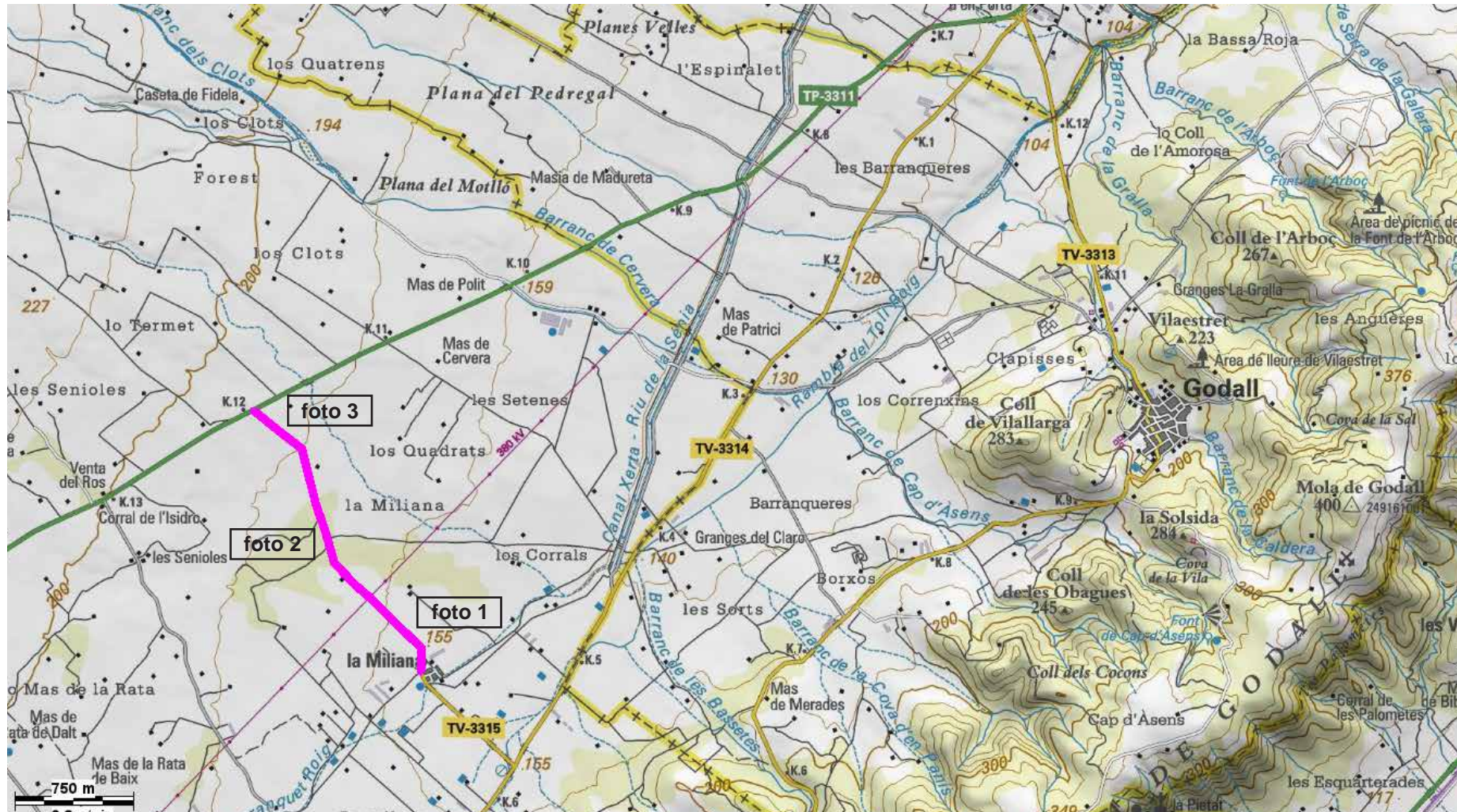
Foto 3



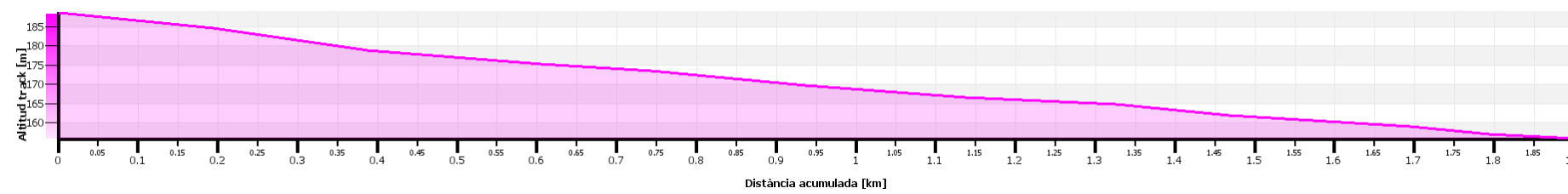
Foto 4

G 2

T-1043 DE LA MILIANA



Planta



Perfil longitudinal



Foto 1



Foto 2



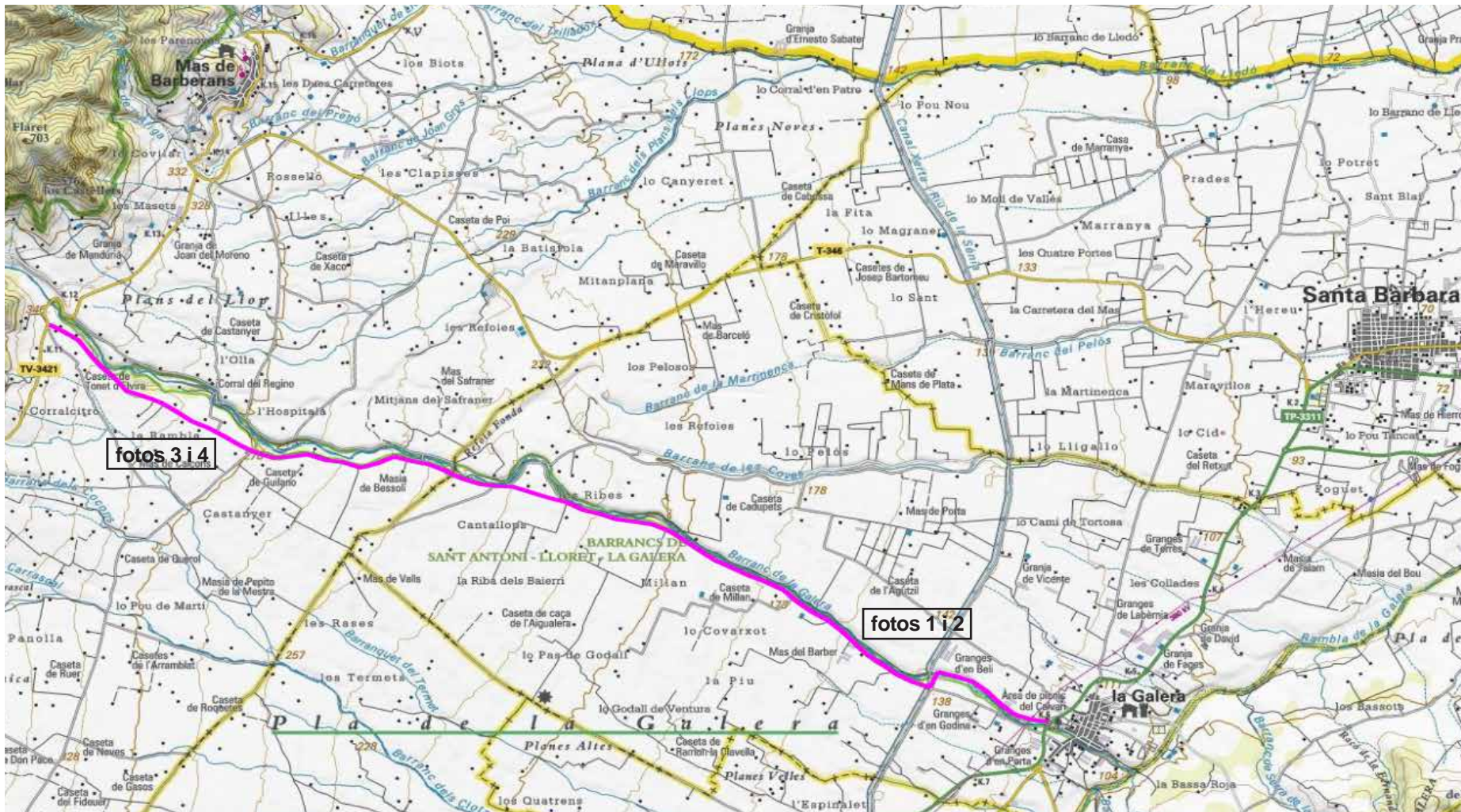
Foto 3

TERRES DE L'EBRE

Codi camí	T-1043
Nom del camí :	DE LA MILIANA
Terme municipal	Ulldecona
Comarca	MONTSIÀ
Classificació del camí	G 2
Origen :	La Miliana
Final :	TP-3311
Longitud:	2,02 km
Amplada :	3,40 m
Tipus paviment:	tractament superficial
Estat paviment:	regular/dolent
Tipus del terreny:	pla
Cunetes :	no
Guals (encreuament de barranc a nivell) :	no
O F existents :	no
Senyalització:	no
IMD	10
Data de presa de dades:	26 octubre 2018

G 2

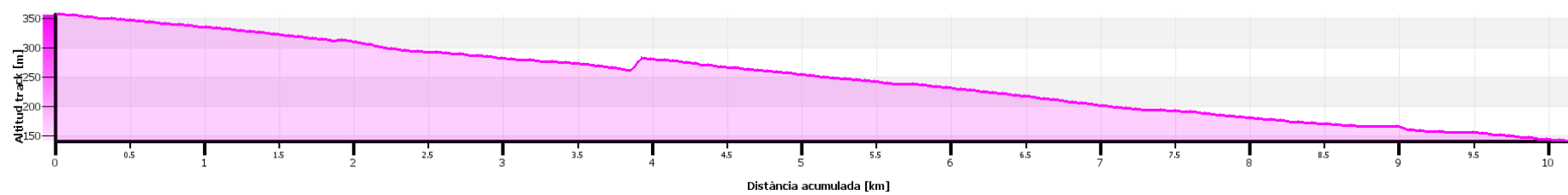
T-1046 CANTALLOPS



TERRES DE L'EBRE

Codi camí	T-1046
Nom del camí :	CANTALLOPS
Terme municipal	La Galera i Mas de Barberans
Comarca	MONTSIA
Classificació del camí	G 2
Origen :	TP-3311
Final :	TV-3421 a la Galera
Longitud:	10,260 km
Amplada :	4,38 m
Tipus paviment:	tractament superficial fins pk 8,045 i resta de mescla bituminosa regular dolent
Estat paviment:	
Tipus del terreny:	ondulat
Cunetes :	no
Guals (encreuament de barranc a nivell) :	pk 6,171
O F existents :	2 ponts sobre el canal Xerta - Riu Sènia
Senyalització:	no
IMD	443
Data de presa de dades:	20/0918

Planta



Perfil longitudinal



Foto 1



Foto 2



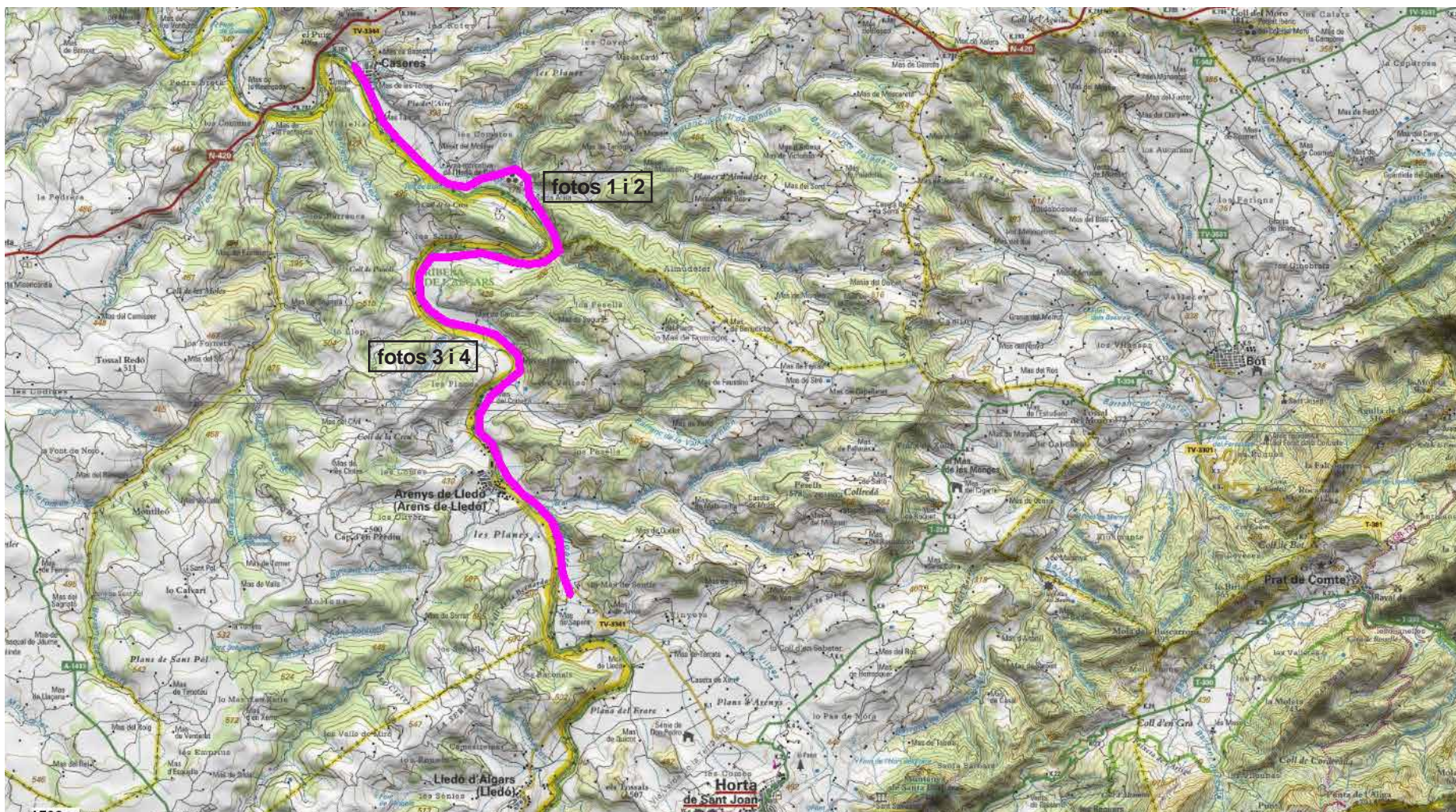
Foto 3



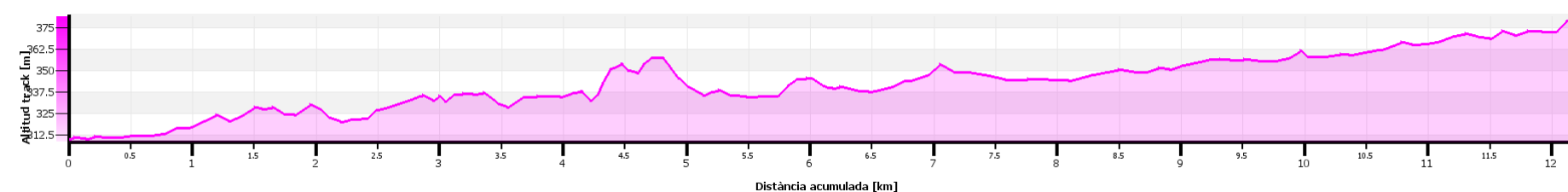
Foto 4

G 2

T-1113 CASERES A HORTA DE SANT JOAN



Planta



Perfil longitudinal



Foto 1



Foto 2



Foto 3



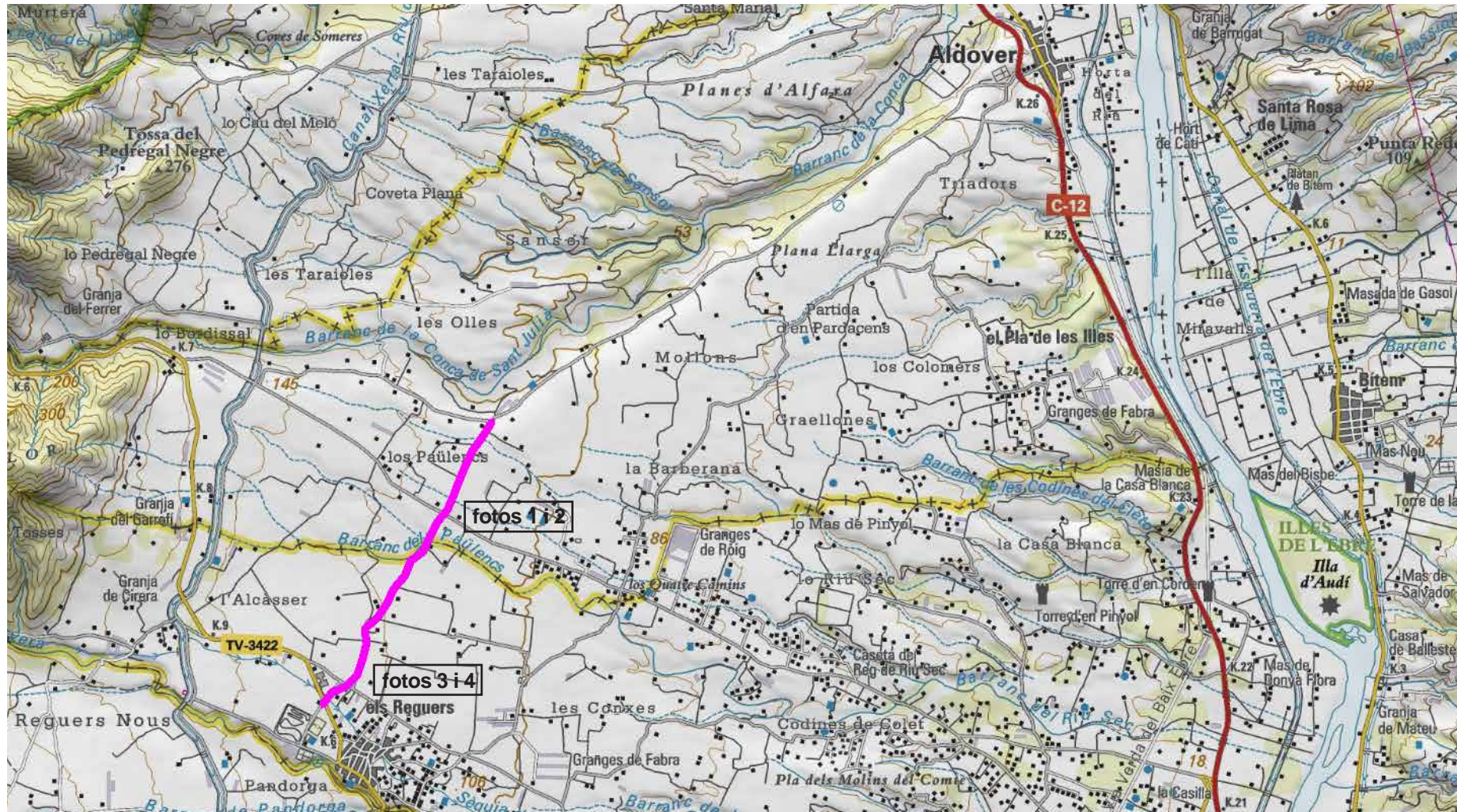
Foto 4

TERRES DE L'EBRE

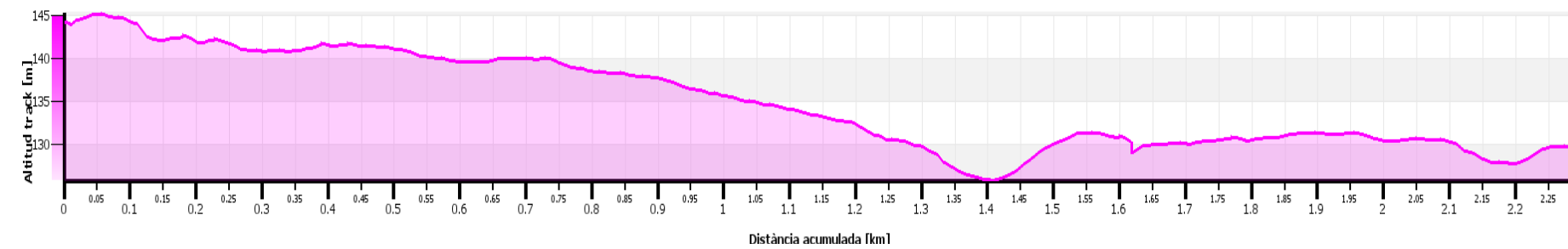
Codi camí	T-1113
Nom del camí :	CASERES A HORTA DE SANT JOAN
Terme municipal	Caseres, Horta de Sant Joan
Comarca	TERRA ALTA
Classificació del camí	G 2
Origen :	Caseres
Final :	TV-3341 Horta
Longitud:	12,34 km
Amplada :	4,35 m
Tipus paviment:	terra
Estat paviment:	regular
Tipus del terreny:	ondulat
Cunetes :	si
Guals (encreuament de barranc a nivell) :	si (pk 3+440 i pk 10+085)
O F existents :	si (pk 3+490)
Senyalització:	no
IMD	103
Data de presa de dades:	20/09/2018
	Camí subvencionat per Gencat (dep. Agricultura, R. i P.) i Ministerio Agricult

G 2

T-1115 DELS REGUERS A ALDOVER



Planta



Perfil longitudinal



Foto 1

Foto 2

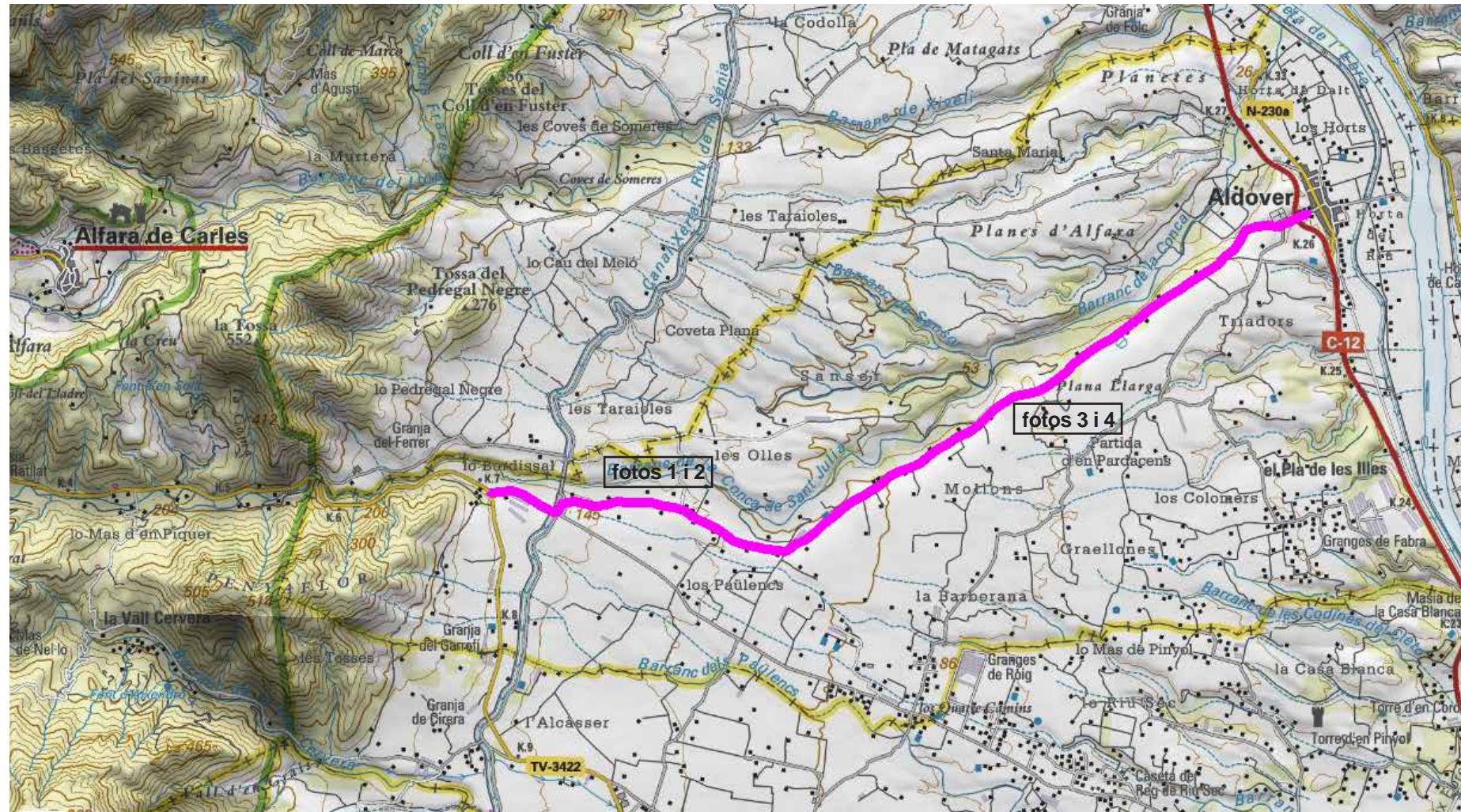
Foto 3

Foto 4

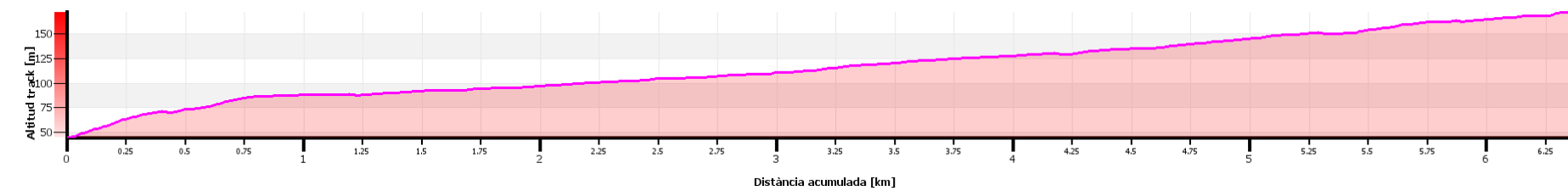
TERRES DE L'EBRE

Codi camí	T-1115
Nom del camí :	DELS REGUERS A ALDOVER
Terme municipal	Roquetes i Aldover
Comarca	BAIX EBRE
Classificació del camí	G 2s
Origen :	els Reguer
Final :	T-2011 d'Aldover a la TV-3422
Longitud:	2,36 km
Amplada :	3,88 m
Tipus paviment:	TS
Estat paviment:	dolent
Tipus del terreny:	ondulat
Cunetes :	no
Guals (encreuament de barranc a nivell) :	no
O F existents :	si
Senyalització:	no
IMD	152
Data de presa de dades:	30/10/2018
	zona urbanitzada de masies

T-1121 ALDOVER A ALFARA DE CARLES



Planta



Perfil longitudinal



Foto 1



Foto 2



Foto 3



Foto 4

TERRES DE L'EBRE

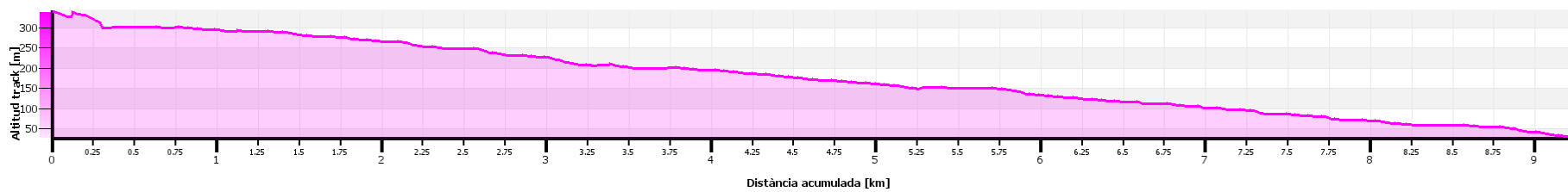
Codi camí	T-1121
Nom del camí :	ALDOVER A ALFARA DE CARLES
Terme municipal	Aldover
Comarca	BAIX EBRE
Classificació del camí	G 2
Origen :	Aldover
Final :	TV-3422
Longitud:	6,38 km
Amplada :	4,11 m
Tipus paviment:	tractament superficial
Estat paviment:	dolent , molt dolent
Tipus del terreny:	ondulat
Cunetes :	no
Guals (encreuament de barranc a nivell) :	no
O F existents :	pont canal xerta-riu Sénia
Senyalització:	no
IMD	64
Data de presa de dades:	29/10/18

G 2

T-1122 ALFARA DE CARLES A XERTA



Planta



Perfil longitudinal



Foto 1



Foto 2



Foto 3



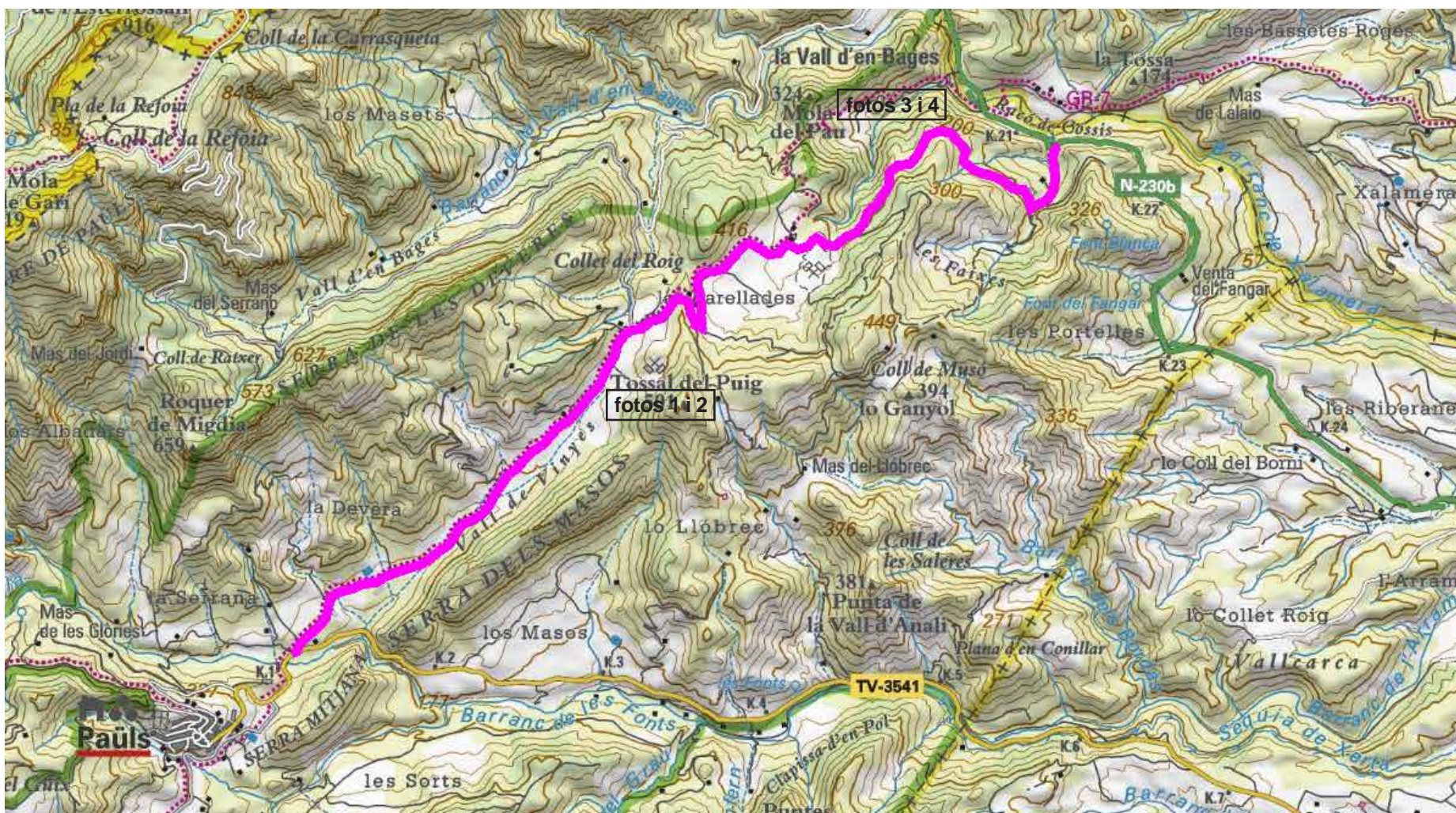
Foto 4

TERRES DE L'EBRE

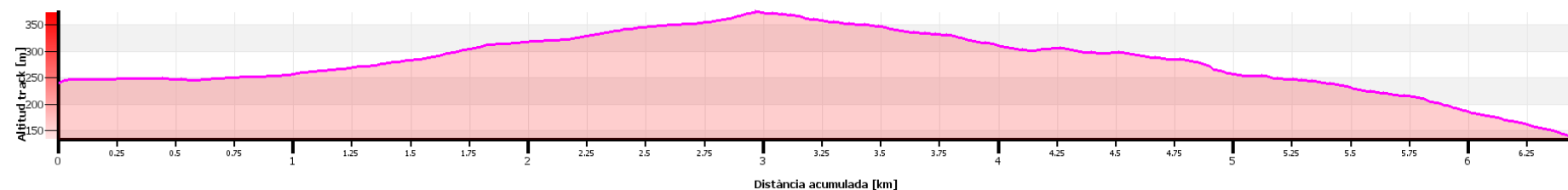
Codi camí	T-1122
Nom del camí :	ALFARA DE CARLES A XERTA
Terme municipal	Alfara de Carles i Xerta
Comarca	BAIX EBRE
Classificació del camí	G 2
Origen :	Alfara de Carles
Final :	C-12
Longitud:	9,24 km
Amplada :	3,66 m
Tipus paviment:	tractament superficial
Estat paviment:	regular,dolent
Tipus del terreny:	molt accidentat
Cunetes :	no
Guals (encreuament de barranc a nivell) :	si barranc de l'Orella pk : 7+650 pont barranc del Llop pk : 0+320;
O F existents :	viaducte del canal xerta - riu Sénia pk 5+380
Senyalització:	no
IMD	177
Data de presa de dades:	30/102018
	tram des de Alfara de Carles al viaducte del en estat dolent i des del viaducte a la C-12 estat regular

G 2

T-1131 DE VALL D'EN VINYES



Planta



Perfil longitudinal



Foto 1



Foto 2



Foto 3



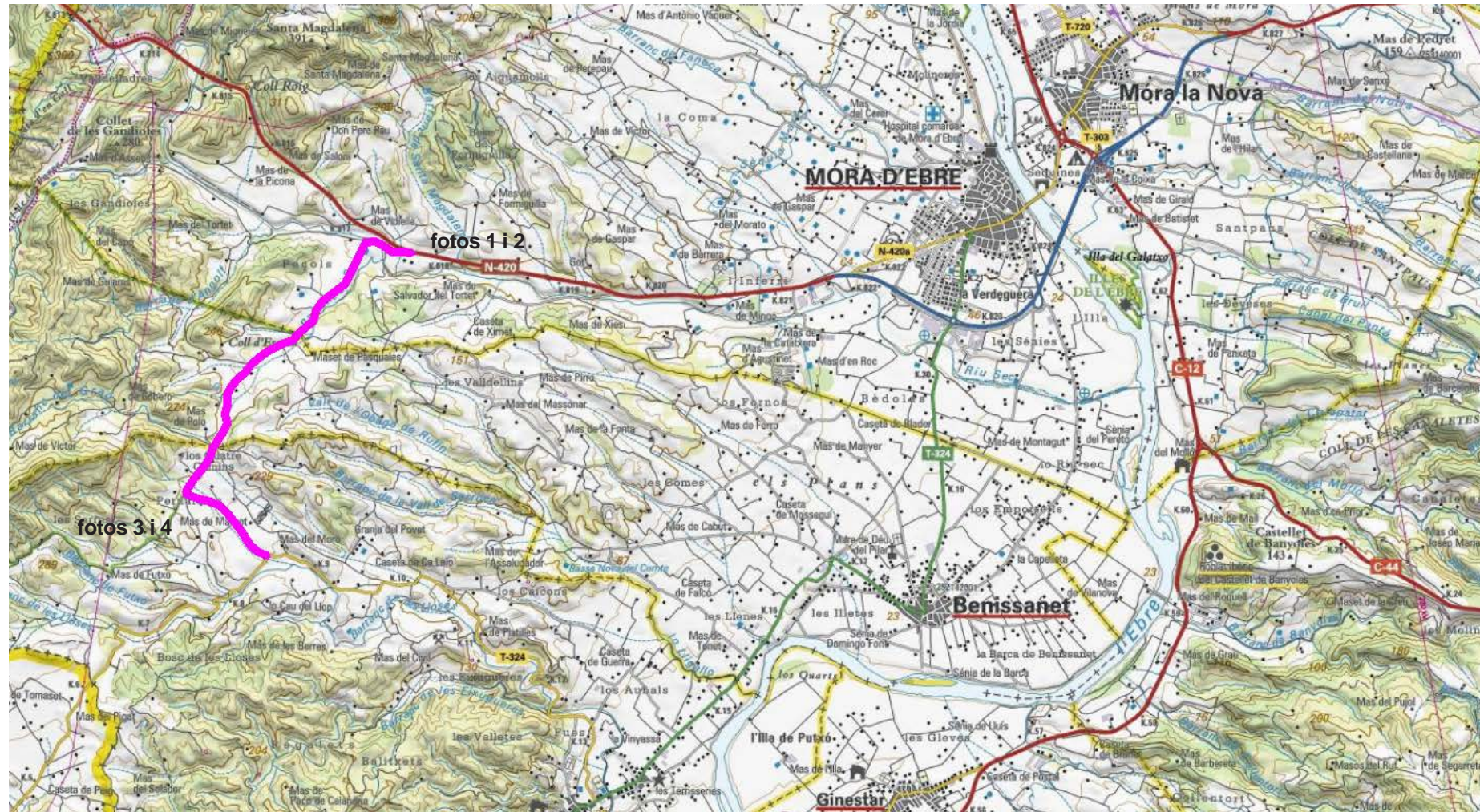
Foto 4

TERRES DE L'EBRE

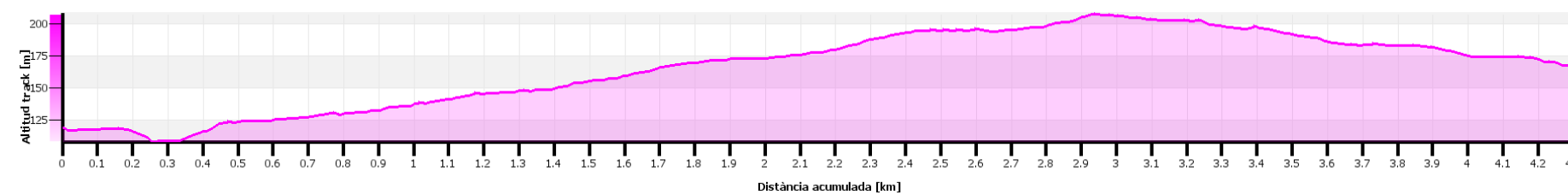
Codi camí	T-1131
Nom del camí :	DE VALL D'EN VINYES
Terme municipal	Paùls
Comarca	BAIX EBRE
Classificació del camí	G 2
Origen :	TV-3541
Final :	N-230b
Longitud:	6,58 km
Amplada :	3,51 m
Tipus paviment:	tractament superficial
Estat paviment:	molt dolent
Tipus del terreny:	molt accidentat
Cunetes :	no
Guals (encreuament de barranc a nivell) :	no
O F existents :	si
Senyalització:	no
IMD	93
Data de presa de dades:	23/10/2018
	pk 4+250 hi ha una pedrera en explotació, de Paùls fins la pedrera està marcat el GR-7 (sender de Gran Recorregut)

G 2

T-1135 EL PINELL DE BRAI A MÓRA



Planta



Perfil longitudinal



Foto 1



Foto 2



Foto 3



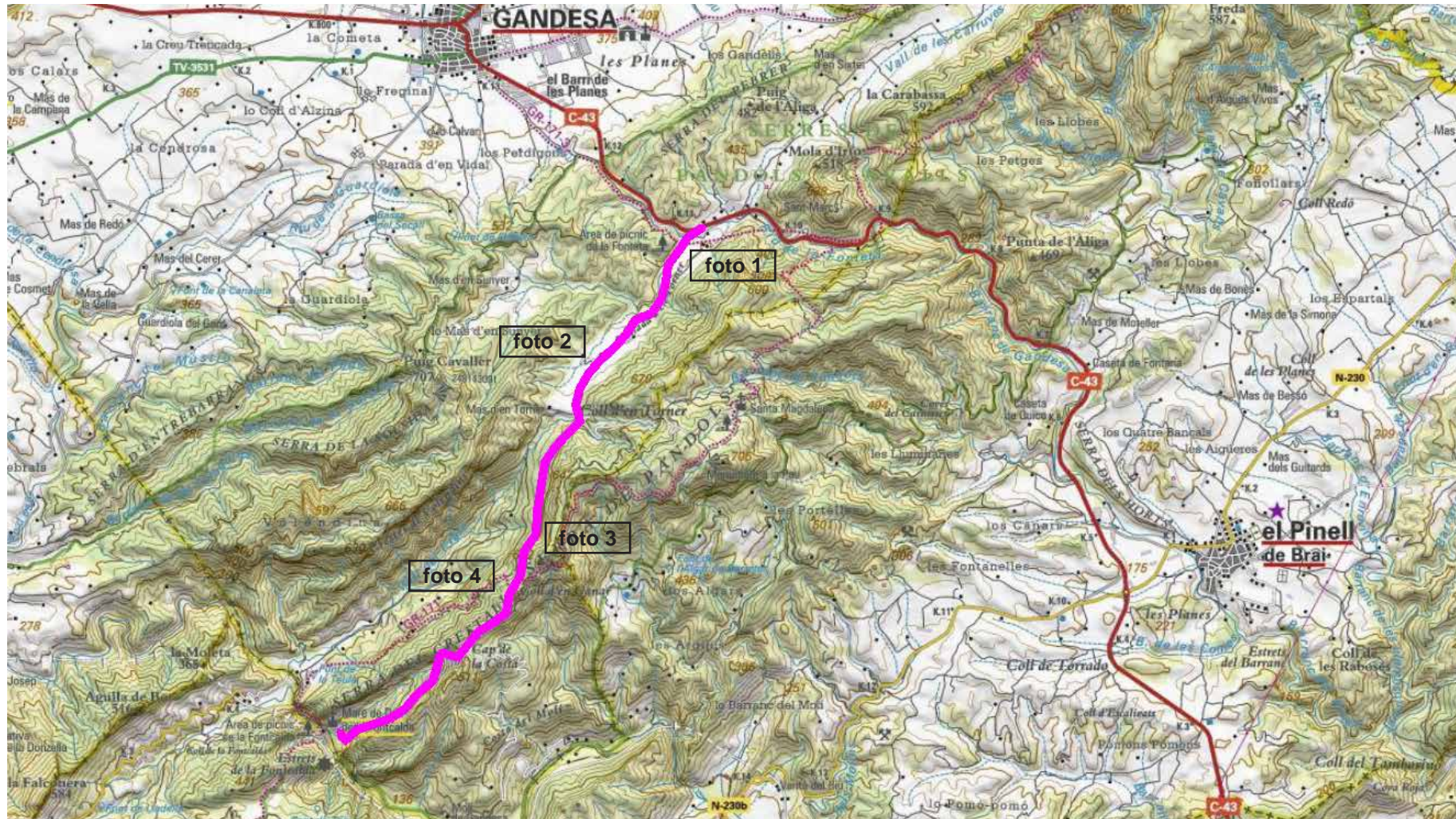
Foto 4

TERRES DE L'EBRE

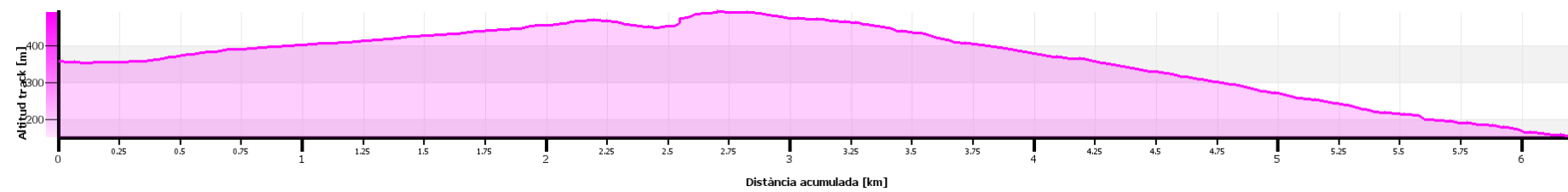
Codi camí	T-1135
Nom del camí :	EL PINELL DE BRAI A MÓRA
Terme municipal	Mora d'Ebre, Benissanet i Miravet
Comarca	RIBERA D'EBRE
Classificació del camí	G 2
Origen :	N-420 (pk 817,5)
Final :	N-230c
Longitud:	4,40 km
Amplada :	3,18 m
Tipus paviment:	terra
Estat paviment:	dolent
Tipus del terreny:	molt accidentat
Cunetes :	no
Guals (encreuament de barranc a nivell) :	si
O F existents :	no
Senyalització:	no
IMD	11
Data de presa de dades:	23/10/2018
	formigó i tractament superficial des de aprop Quatre Camins fins N-230c (1 k

G 2

T-1136 GANDESA A LA FONTCALDA



Planta



Perfil longitudinal



Foto 1



Foto 2



Foto 3



Foto 4

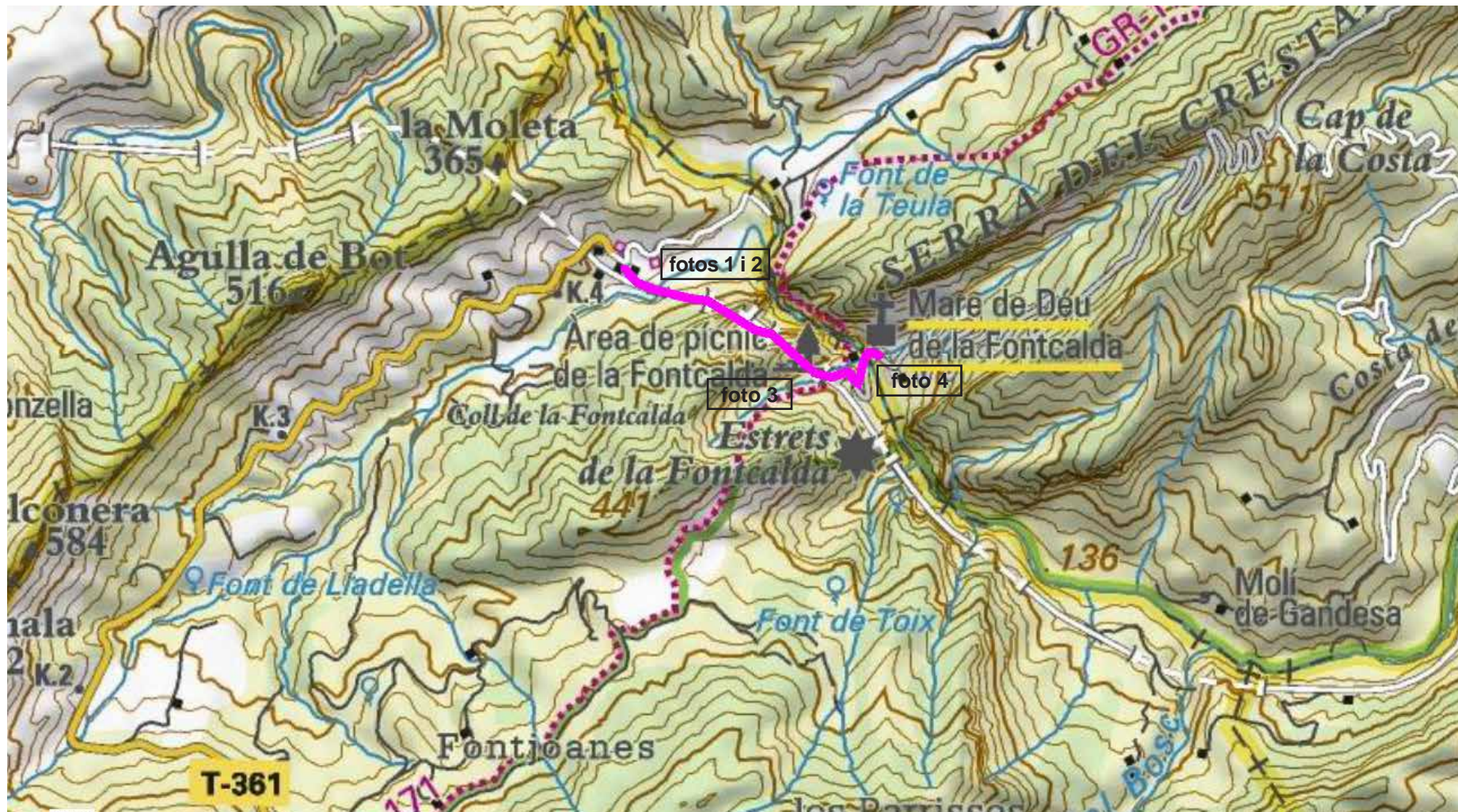
TERRES DE L'EBRE

Codi camí	T-1136
Nom del camí :	GANDESA A LA FONTCALDA
Terme municipal	Gandesa i Prat de Comte
Comarca	TERRA ALTA
Classificació del camí	G 2
Origen :	C-43
Final :	Ermita M D de la Fontcalda
Longitud:	7,51 km
Amplada :	4,27 m
Tipus paviment:	tractament superficial
Estat paviment:	regular/dolent
Tipus del terreny:	molt accidentat
Cunetes :	si (parcialment)
Guals (encreuament de barranc a nivell) :	si (pk 2+000)
O F existents :	si
Senyalització:	si (parcialment), trams de barrera de seguretat
IMD	69
Data de presa de dades:	23/10/2018

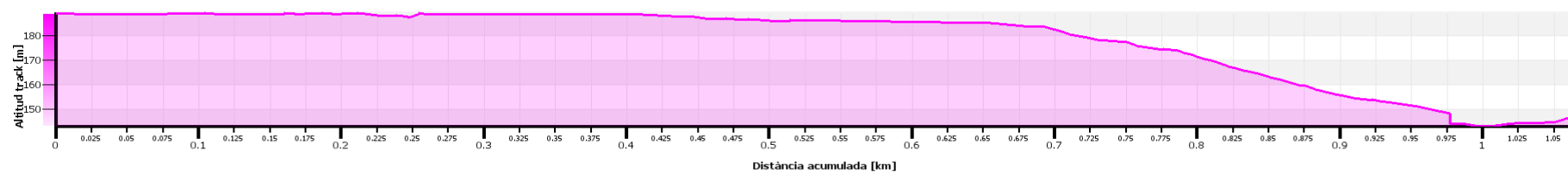
Inici 180 m long. de formigó, area pícnic de la costat C-43.
Accés a 2 km de l'ermita de Santa Magdalena

G 2

T-1143 ANTIGA ESTACIÓ A LA FONTCALDA



Planta



Perfil longitudinal



Foto 1



Foto 2



Foto 3



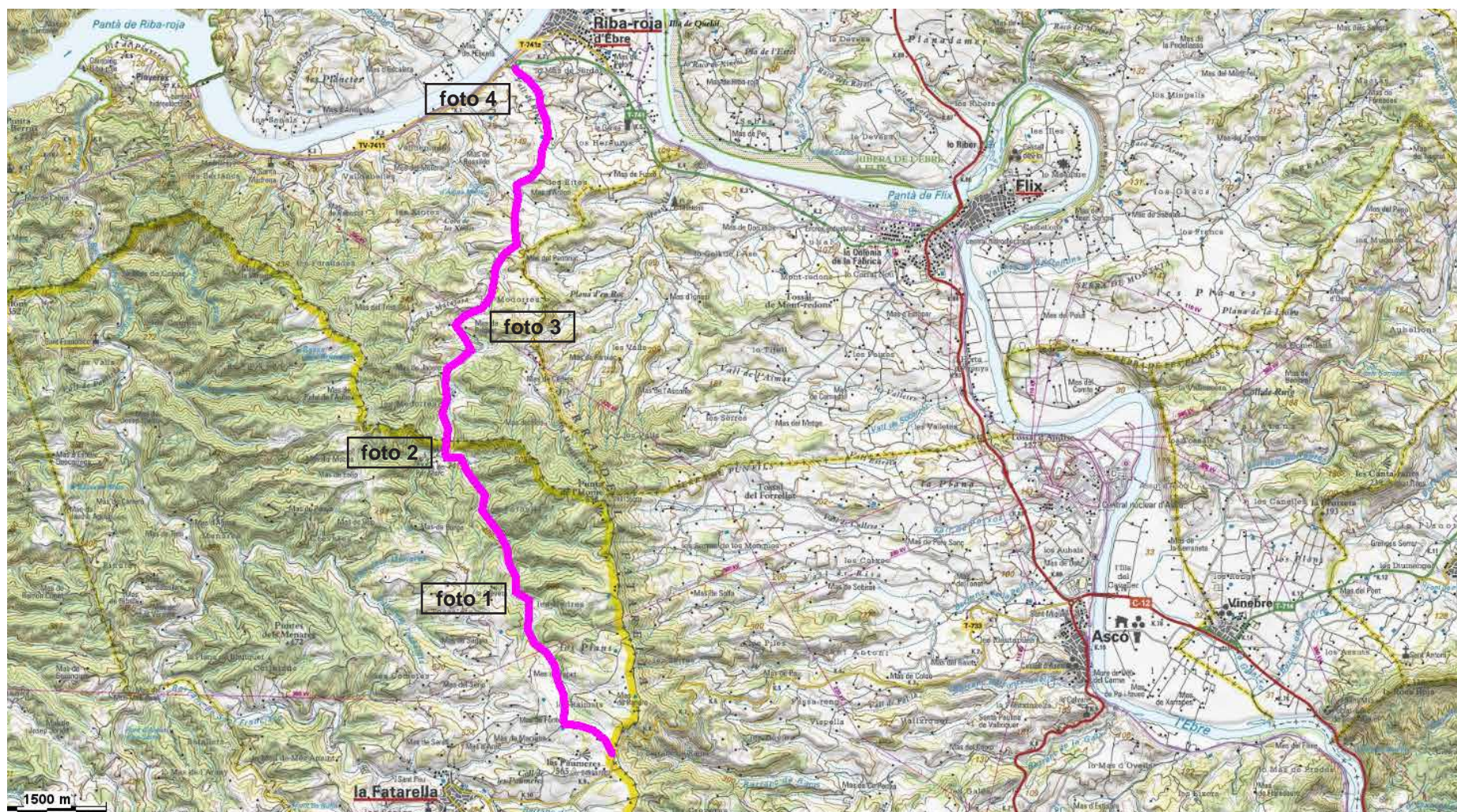
Foto 4

TERRES DE L'EBRE

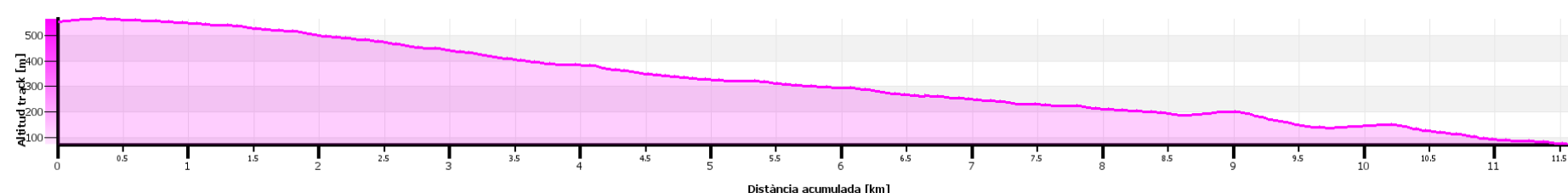
Codi camí	T-1143
Nom del camí :	ANTIGA ESTACIÓ A LA FONTCALDA
Terme municipal	Prat de Comte
Comarca	TERRA ALTA
Classificació del camí	G 2
Origen :	antiga estació FC
Final :	ermita de la Fontcalda
Longitud:	0,99 km
Amplada :	4,27 m
Tipus paviment:	tractament superficial i tram de 100 m de form
Estat paviment:	tractament superficial = dolent ; formigó = mc
Tipus del terreny:	
Cunetes :	el tram de la via verda = pla i la resta = molt ac
Guals (encreuament de barranc a nivell) :	no si pas del riu Canaletes
O F existents :	no
Senyalització:	si, la via verda
IMD	48
Data de presa de dades:	23/10/2018
	Tram des de l'estació fins sortida tunel comu amb Via Verda

G 2

T-1213 LA FATARELLA A RIBA-ROJA D'EBRE



Planta



Perfil longitudinal



Foto 1



Foto 2



Foto 3



Foto 4

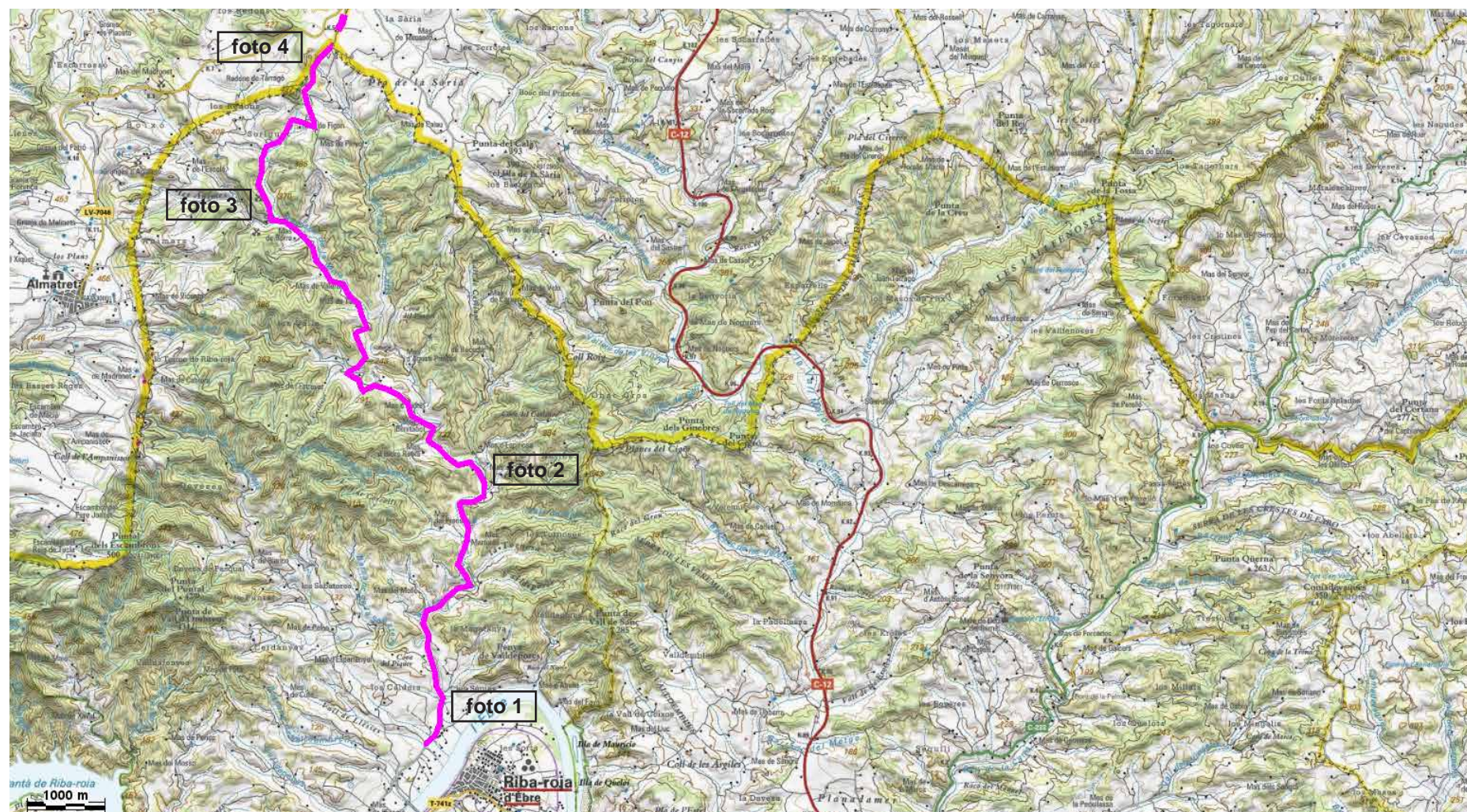
TERRES DE L'EBRE

Codi camí	T-1213
Nom del camí :	LA FATARELLA A RIBA-ROJA D'EBRE
Terme municipal	la Fatarella i Riba-roja d'Ebre
Comarca	TERRA ALTA i RIBERA D'EBRE
Classificació del camí	G 2
Origen :	T-733
Final :	T-741 (Circumval·lació de Riba-roja d'Ebre)
Longitud:	11,70 km
Amplada :	6,29 m
Tipus paviment:	tractament superficial
Estat paviment:	regular
Tipus del terreny:	molt accidentat
Cunetes :	si
Guals (encreuament de barranc a nivell) :	no
O F existents :	si
Senyalització:	si
IMD	31
Data de presa de dades:	16/09/2018
	camí plan PENTA

G 2

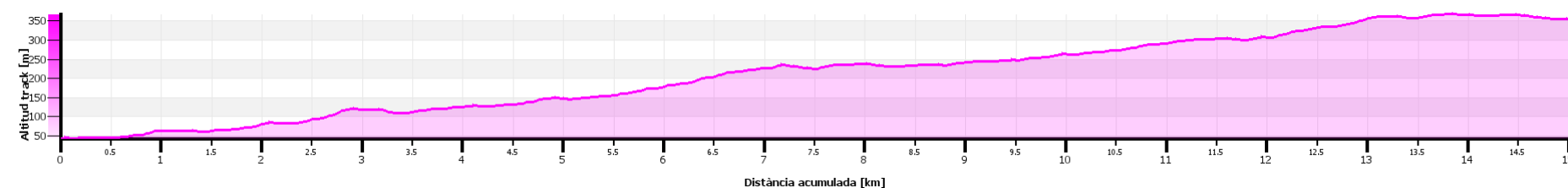
T-1214 RIBA-ROJA D'EBRE A MAIALS

TERRES DE L'EBRE



Codi camí	T-1214
Nom del camí :	RIBA-ROJA D'EBRE A MAIALS
Terme municipal	Riba-roja d'Ebre
Comarca	RIBERA D'EBRE
Classificació del camí	G 2
Origen :	cruïlla camí a Almatret
Final :	limit comarca de Ribera d'Ebre i Segrià
Longitud:	15,01 km
Amplada :	3,99 m
Tipus paviment:	terra
Estat paviment:	dolent
Tipus del terreny:	molt accidentat
Cunetes :	si
Guals (encreuament de barranc a nivell) :	no
O F existents :	si
Senyalització:	no
IMD	4
Data de presa de dades:	30/1018
	del final camí (limit comarcal) a la LV-7046 hi han 606 m de long.

Planta



Perfil longitudinal



Foto 1



Foto 2



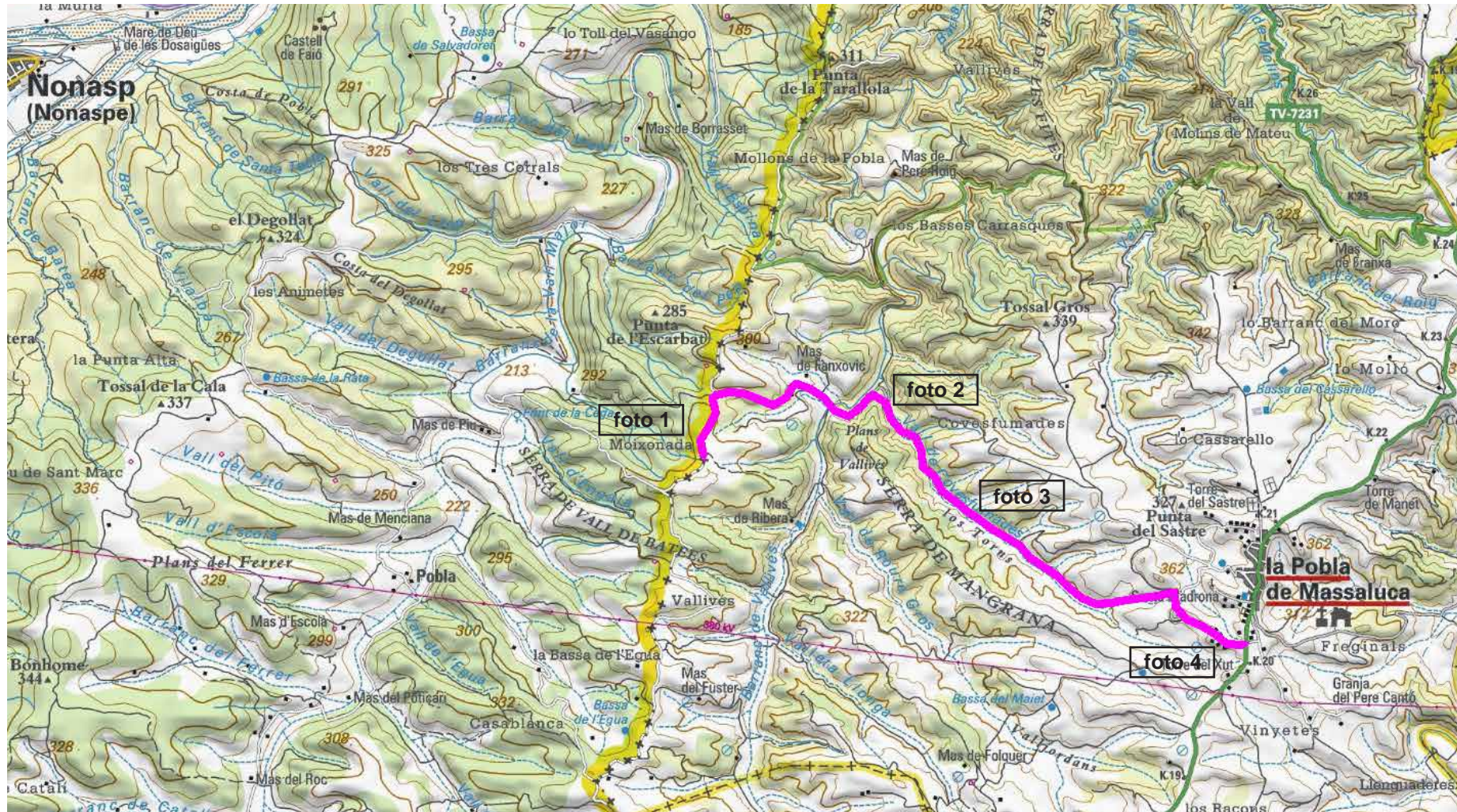
Foto 3



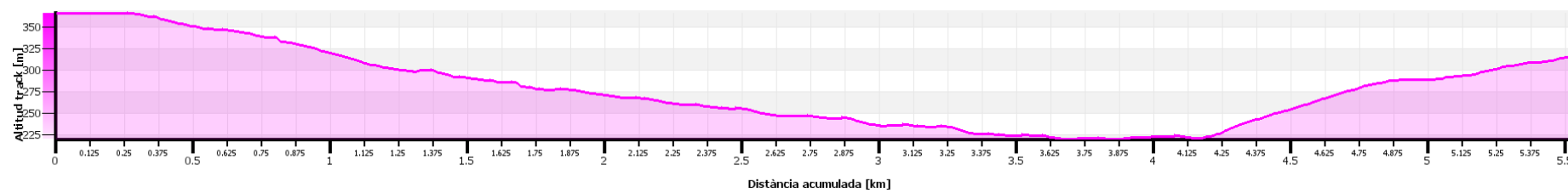
Foto 4

G 2

T-1222 POBLA DE MASSALUCA A NONASP



Planta



Perfil longitudinal



Foto 1



Foto 2



Foto 3



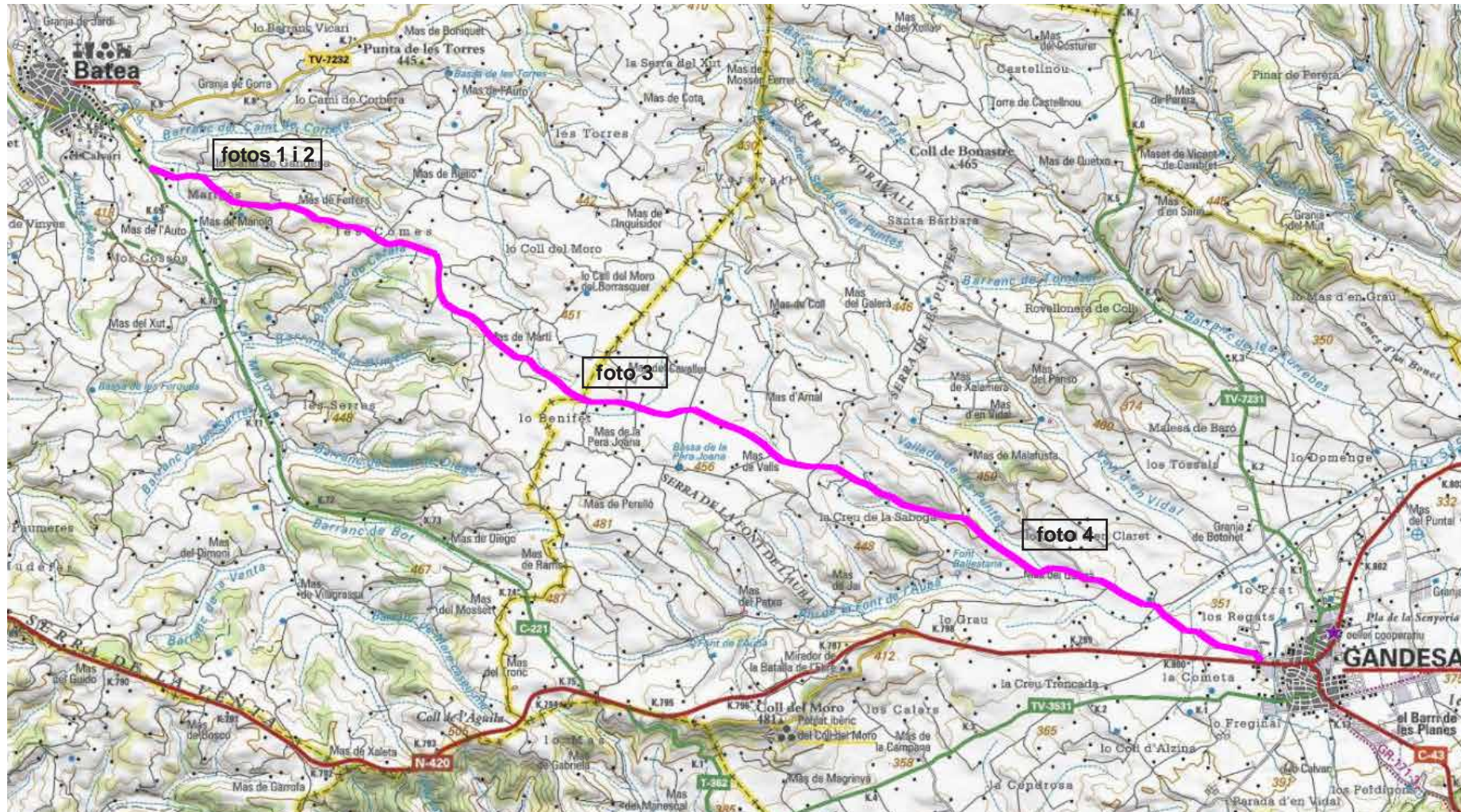
Foto 4

TERRES DE L'EBRE

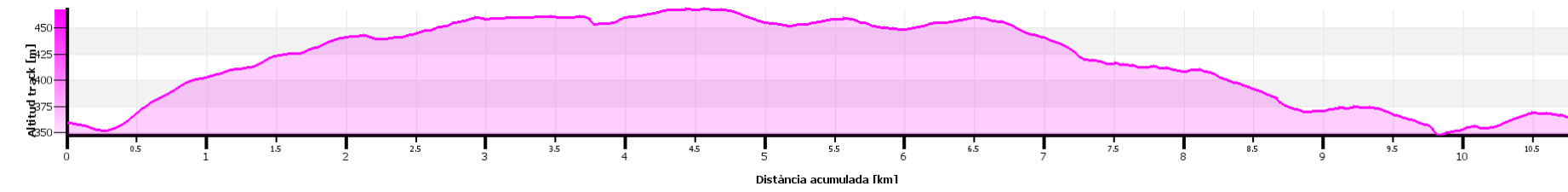
Codi camí	T-1222
Nom del camí :	POBLA DE MASSALUCA A NONASP
Terme municipal	Pobla de Massaluca
Comarca	TERRA ALTA
Classificació del camí	G 2
Origen :	Pobla de Massaluca
Final :	límit demarcació i comarca Terra Alta
Longitud:	6,350km
Amplada :	4,25 m
Tipus paviment:	terra
Estat paviment:	regular, dolent molt accidentat
Tipus del terreny:	si no
Cunetes :	si no
Guals (encreuament de barranc a nivell) :	no
O F existents :	no
Senyalització:	pont barranc al pk 4+160 no
IMD	58
Data de presa de dades:	18/09/2018 Nonasp a 8,048 km des del límit comarcal dins de l'Autonomia Aragonesa

G 2

T-1241 BATEA A GANDESA



Planta



Perfil longitudinal



Foto 1



Foto 2



Foto 3



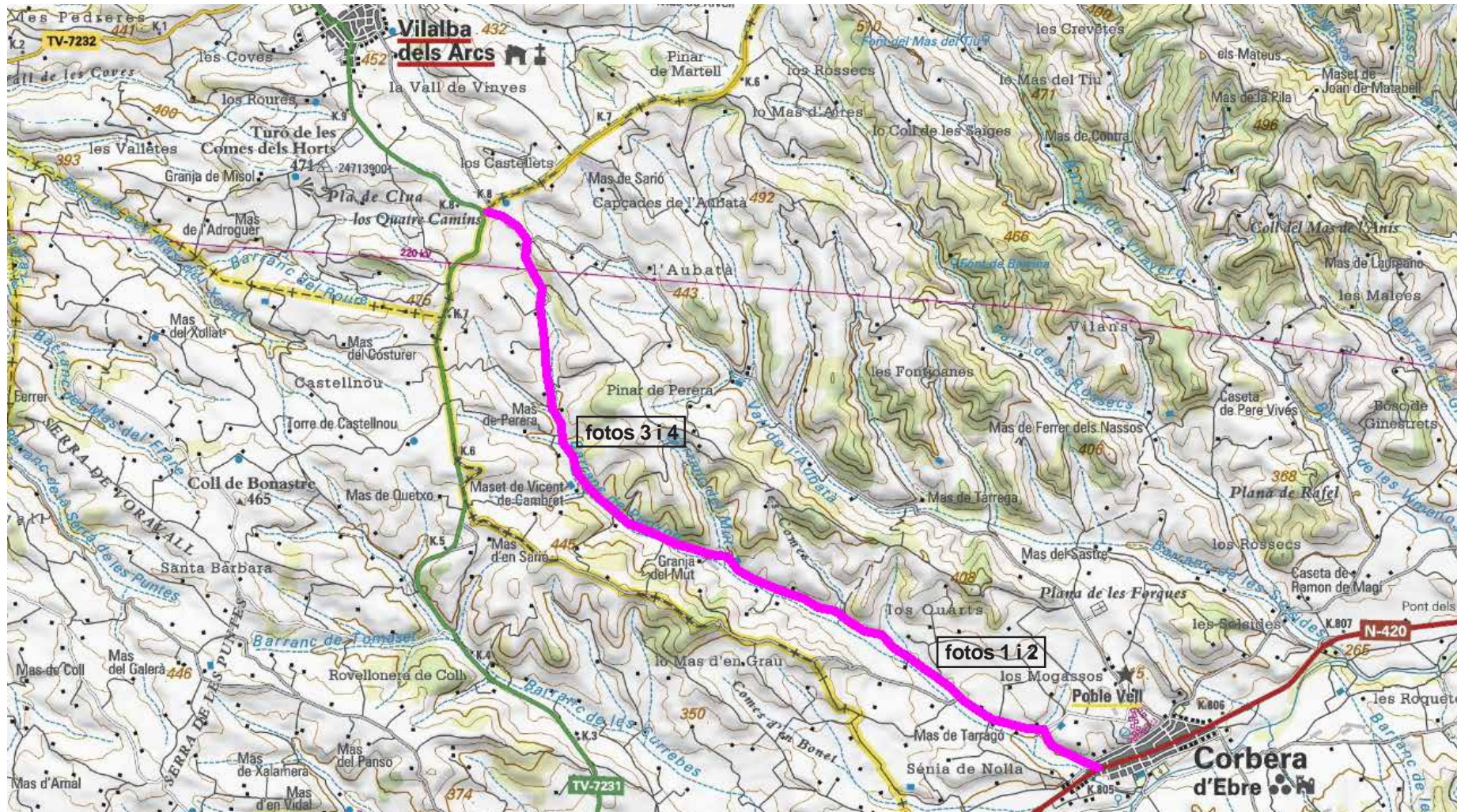
Foto 4

TERRES DE L'EBRE

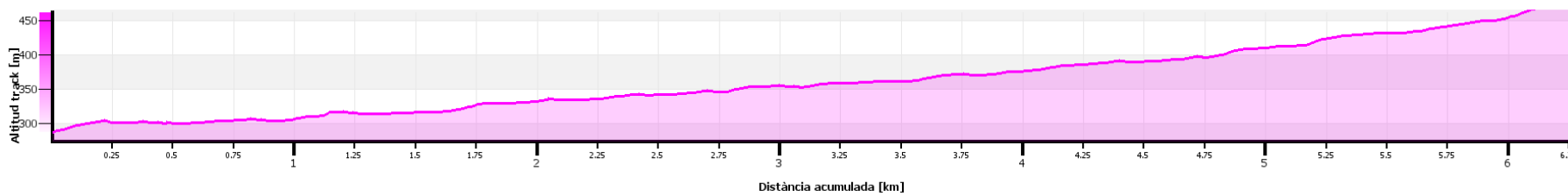
Codi camí	T-1241
Nom del camí :	BATEA A GANDESA
Terme municipal	Batea i Gandesa
Comarca	TERRA ALTA
Classificació del camí	G 2
Origen :	C-221 (Batea)
Final :	N-420 (Gandesa)
Longitud:	10,87 km
Amplada :	4,78 m
Tipus paviment:	mescla bituminosa
Estat paviment:	bo, regular
Tipus del terreny:	accidentat
Cunetes :	si
Guals (encreuament de barranc a nivell) :	no
O F existents :	si
Senyalització:	si
IMD	157
Data de presa de dades:	d30/10/2018

G 2

T-1243 CORBERA D'EBRE A VILALBA DELS ARCS



Planta



Perfil longitudinal



Foto 1



Foto 2



Foto 3



Foto 4

TERRES DE L'EBRE

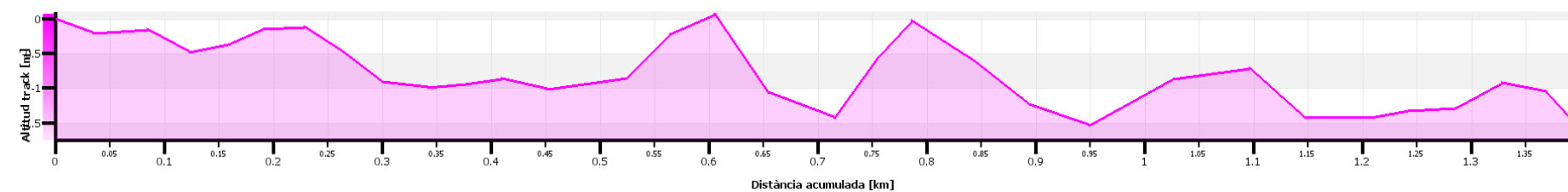
Codi camí	T-1243
Nom del camí :	CORBERA D'EBRE A VILALBA DELS ARCS
Terme municipal	Corbera d'Ebre i Vilalba dels Arcs
Comarca	TERRA ALTA
Classificació del camí	G 2
Origen :	Corbera d'Ebre
Final :	cruïlla TV-7333 i TV-7231 (Quatre camins)
Longitud:	6,45 km
Amplada :	3,97 m
Tipus paviment:	tractament superficial
Estat paviment:	regular, dolent
Tipus del terreny:	molt accidentat
Cunetes :	no
Guals (encreuament de barranc a nivell) :	no
O F existents :	no
Senyalització:	no
IMD	70
Data de presa de dades:	5/11/2018

G 2

T-2012 LLIGALLO DE BALADA



Planta



Perfil longitudinal



Foto 1



Foto 2



Foto 3



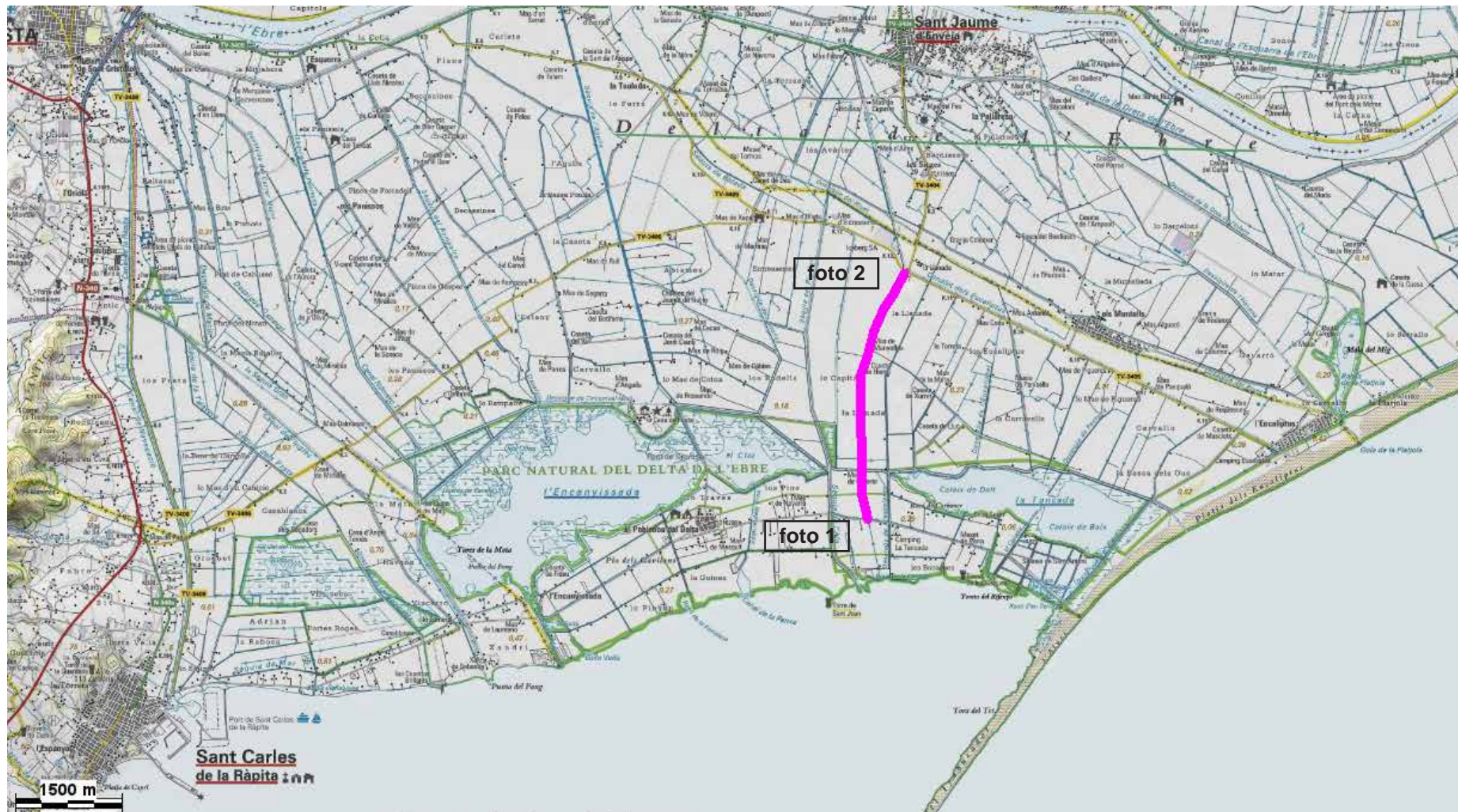
Foto 4

TERRES DE L'EBRE

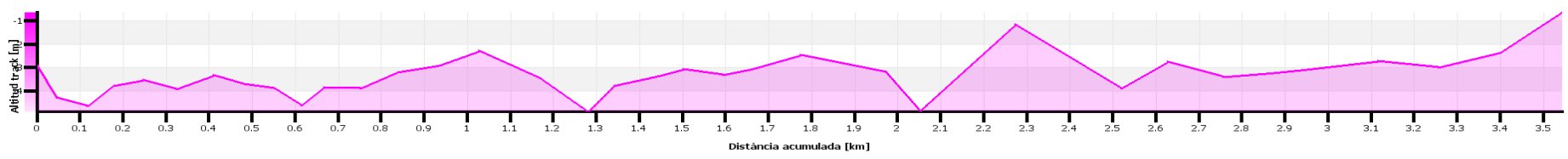
Codi camí	T-2012
Nom del camí :	LLIGALLO DE BALADA
Terme municipal	Sant Jaume d'Enveja i Amposta
Comarca	MONTSIÀ
Classificació del camí	G 2
Origen :	Balada
Final :	TV-3405
Longitud:	1,4 km
Amplada :	4,53 m
Tipus paviment:	mescla bituminosa (250 m long.) tractament superficial (1.150 m long.)
Estat paviment:	bo, mescla bituminosa
Tipus del terreny:	regular/dolent, tractament superficial pla
Cunetes :	no
Guals (encreuament de barranc a nivell) :	no
O F existents :	pont sobre canal pk 0+220
Senyalització:	no
IMD	131
Data de presa de dades:	20/10/2018
	tram de mescla bituminosa a l'accés a Bala des de TV-3403 amb il·luminació, 250 m long i 4,50 m d'amplada

G 2

T-2014 POBLE NOU A SANT JAUME D'ENVEJA



Planta



Perfil longitudinal



Foto 1



Foto 2

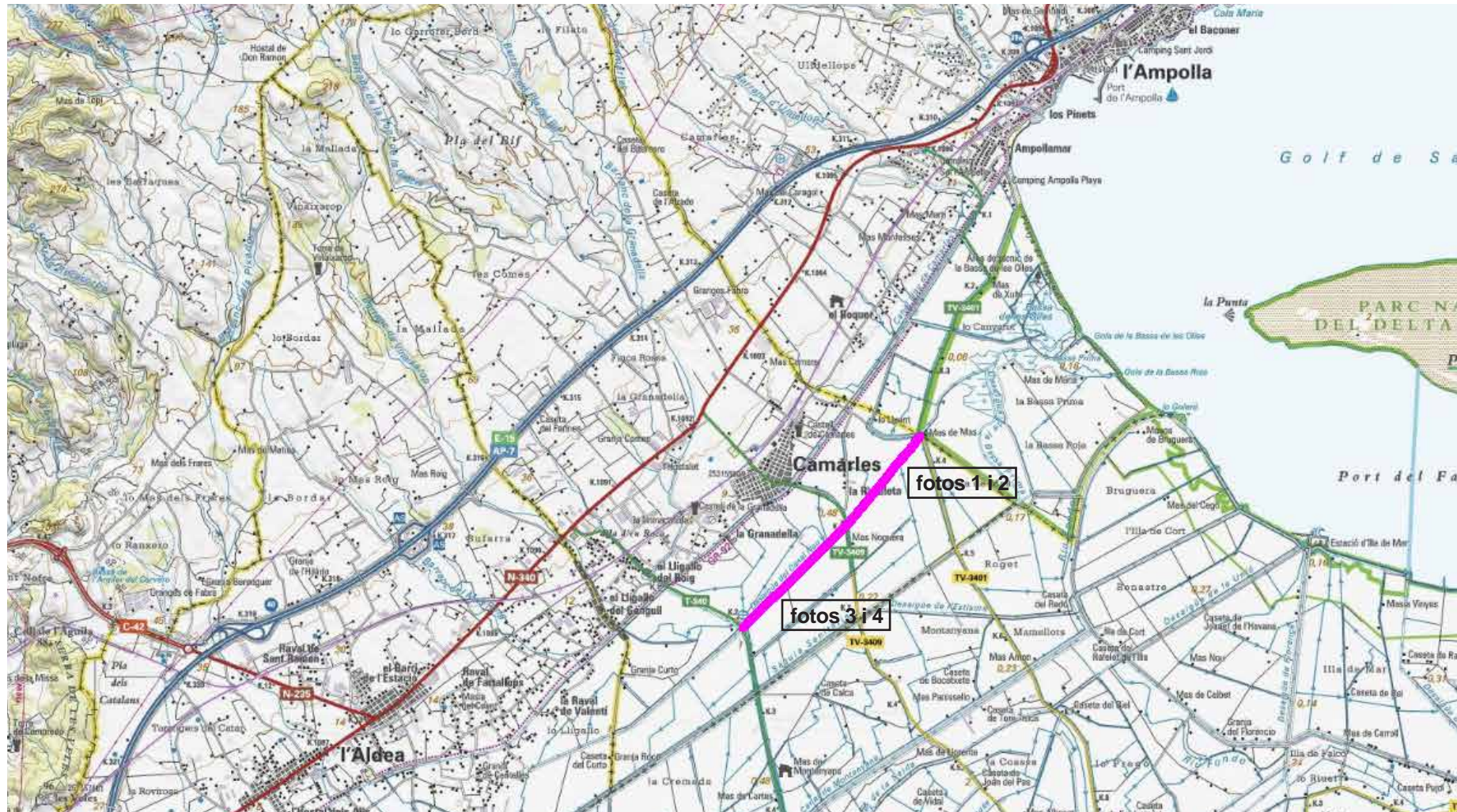
TERRES DE L'EBRE

Codi camí	T-2014
Nom del camí :	POBLE NOU A SANT JAUME D'ENVEJA
Terme municipal	Amposta
Comarca	MONTSIÀ
Classificació del camí	G 2
Origen :	Poble Nou
Final :	TV-3405
Longitud:	3,64 km
Amplada :	3,71 m
Tipus paviment:	terra
Estat paviment:	
Tipus del terreny:	
Cunetes :	
Guals (encreuament de barranc a nivell) :	
O F existents :	
Senyalització:	
IMD	10
Data de presa de dades:	25/10/2018

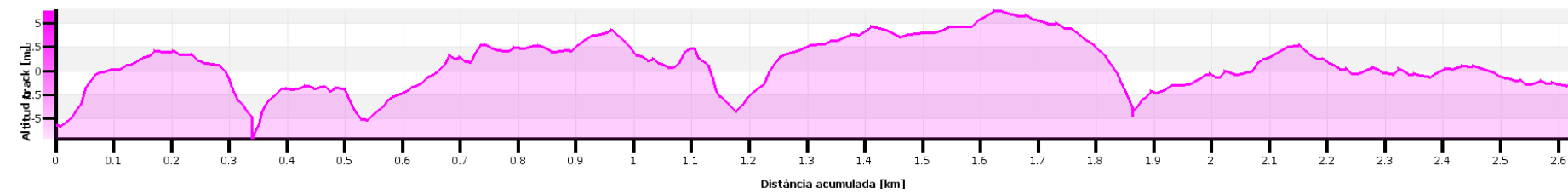
Anella del Delta. Propietat particular, no es p

G 2

T-2034 DEL CANAL DE LA RAVALETA



Planta



Perfil longitudinal



Foto 1

Foto 2

Foto 3

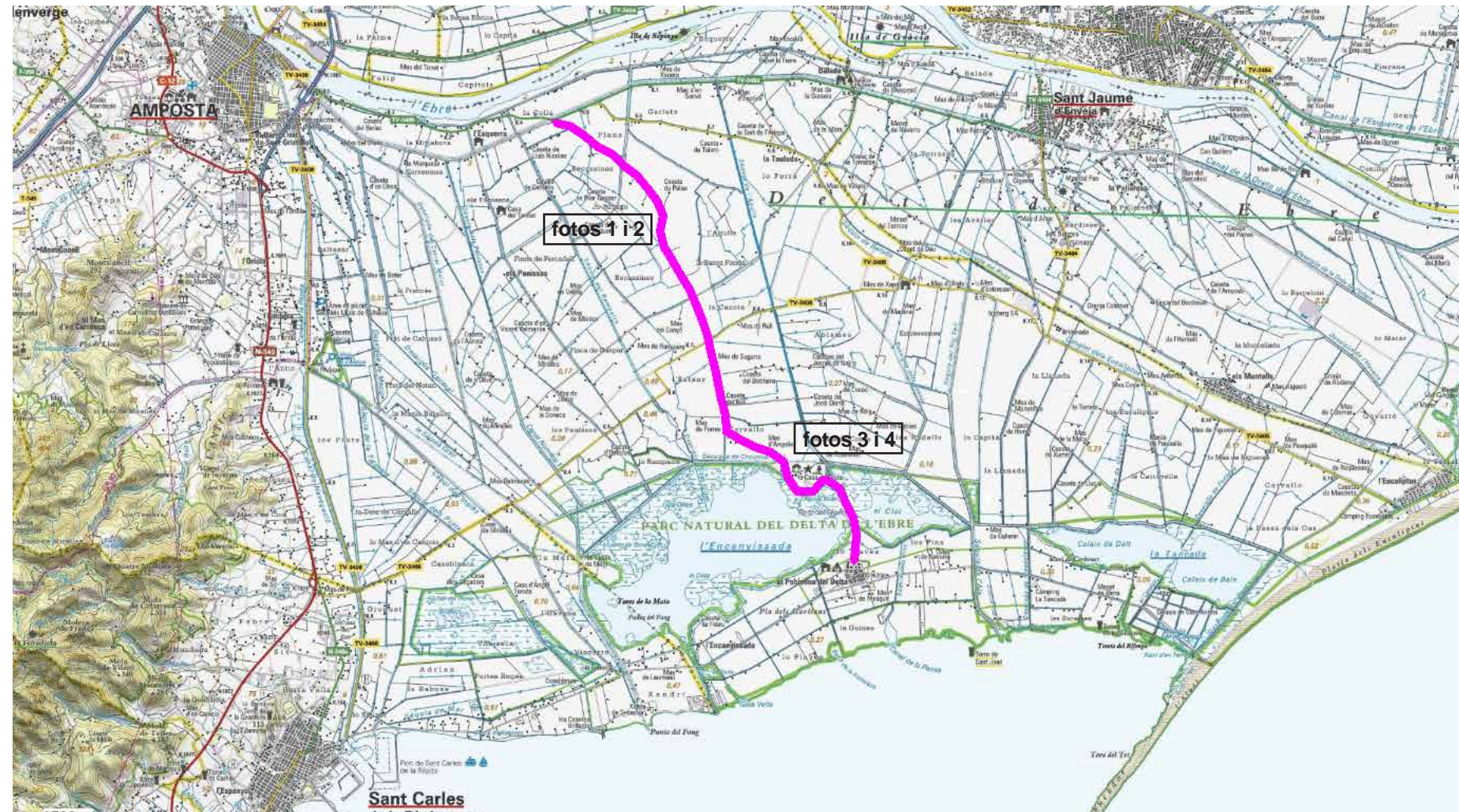
Foto 4

TERRES DE L'EBRE

Codi camí	T-2034
Nom del camí :	DEL CANAL DE LA RAVALETA
Terme municipal	Camarles
Comarca	BAIX EBRE
Classificació del camí	G 2
Origen :	TV-3401
Final :	T-340
Longitud:	2,72 km
Amplada :	4,09 m
Tipus paviment:	terra
Estat paviment:	dolent
Tipus del terreny:	pla
Cunetes :	no
Guals (encreuament de barranc a nivell) :	no
O F existents :	no
Senyalització:	no
IMD	41
Data de presa de dades:	30/08/2018

G 2

T-2041 AMPOSTA A POBLE NOU



Planta



Perfil longitudinal



Foto 1

Foto 2

Foto 3

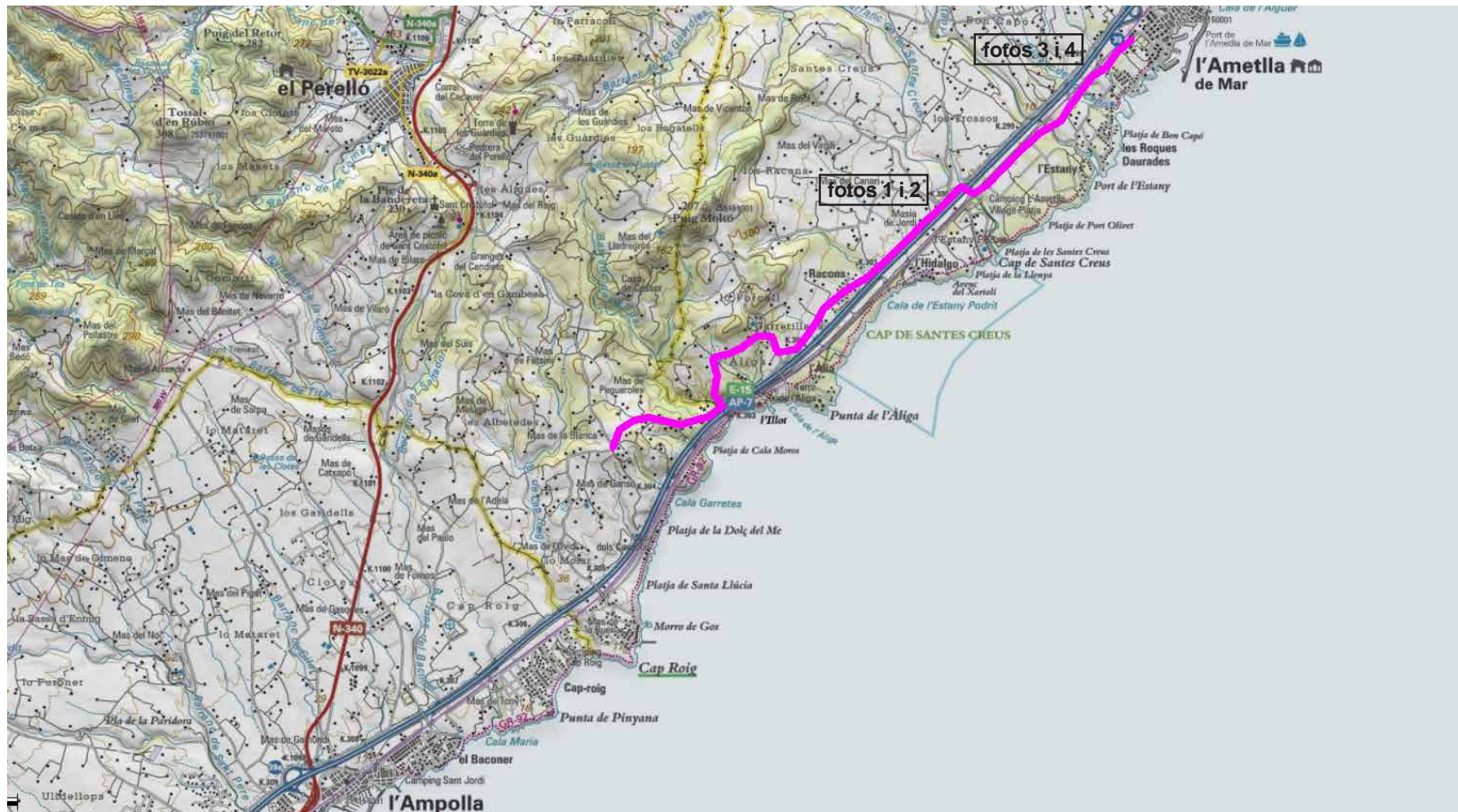
Foto 4

TERRES DE L'EBRE

Codi camí	T-2041
Nom del camí :	AMPOSTA A POBLE NOU
Terme municipal	Ampostà
Comarca	MONTSIÀ
Classificació del camí	G 2
Origen :	TV-3403
Final :	Poble Nou
Longitud:	9,020 km
Amplada :	4,78 m
Tipus paviment:	tractament superficial
Estat paviment:	regular/dolent
Tipus del terreny:	pla
Cunetes :	no
Guals (encreuament de barranc a nivell) :	no
O F existents :	si
Senyalització:	no
IMD	270
Data de presa de dades:	06/09/2018
	camí Pescadors i Encanyissada, Casa de Fusta al pk 6,8

G 2

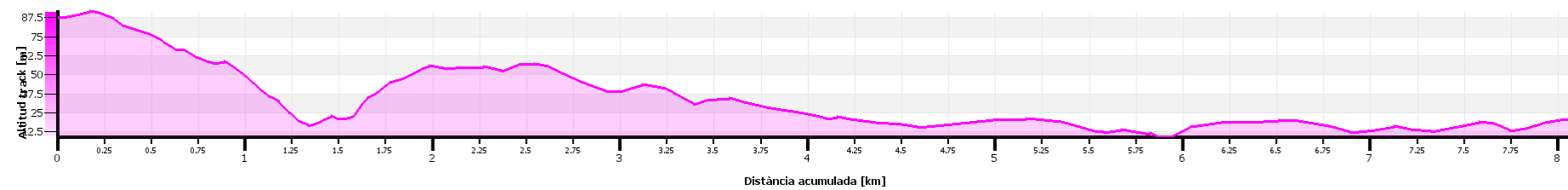
T-2131 L'AMPOLLA A L'AMETLLA DE MAR



TERRES DE L'EBRE

Codi camí	T-2131
Nom del camí :	L'AMPOLLA A L'AMETLLA DE MAR
Terme municipal	el Perelló i l'Ametlla de Mar
Comarca	BAIX EBRE
Classificació del camí	G 2
Origen :	2129 camí Ampolla al Perelló (T-2113)
Final :	el Perelló (N-340)
Longitud:	8,10 km
Amplada :	6,20 m
Tipus paviment:	tractament superficial amb trams de formigó
Estat paviment:	dolent
Tipus del terreny:	accidentat
Cunetes :	no
Guals (encreuament de barranc a nivell) :	si
O F existents :	no
Senyalització:	no
IMD	50
Data de presa de dades:	23/08/2018

Planta



Perfil longitudinal



Foto 1

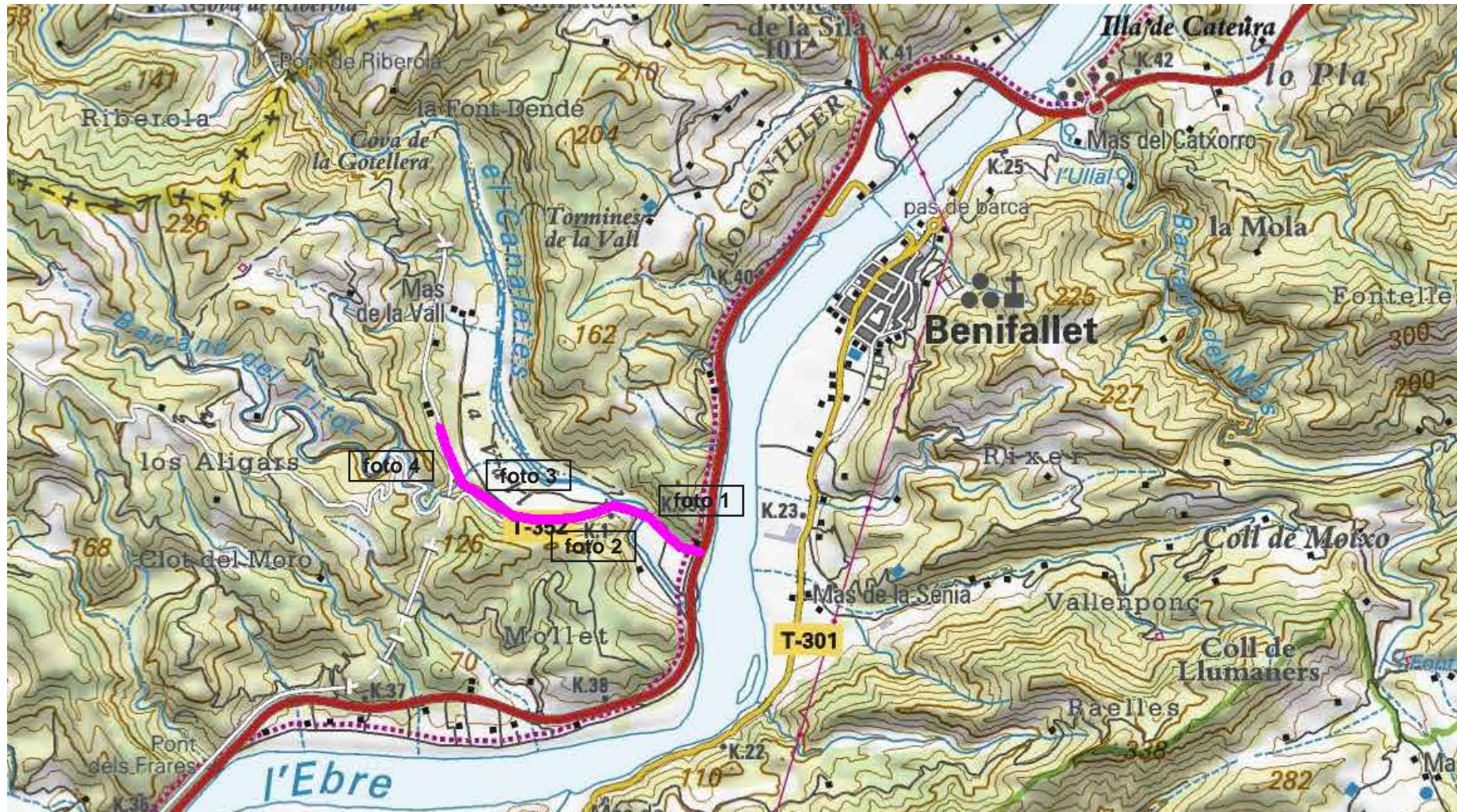
Foto 2

Foto 3

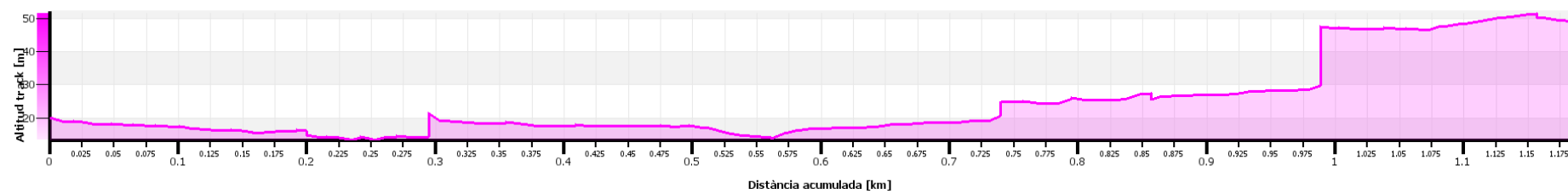
Foto 4

G 2

T-2142 ANTIGA CARRETERA T-352 (BENIFALLET)



Planta



Perfil longitudinal



Foto 1



Foto 2



Foto 3



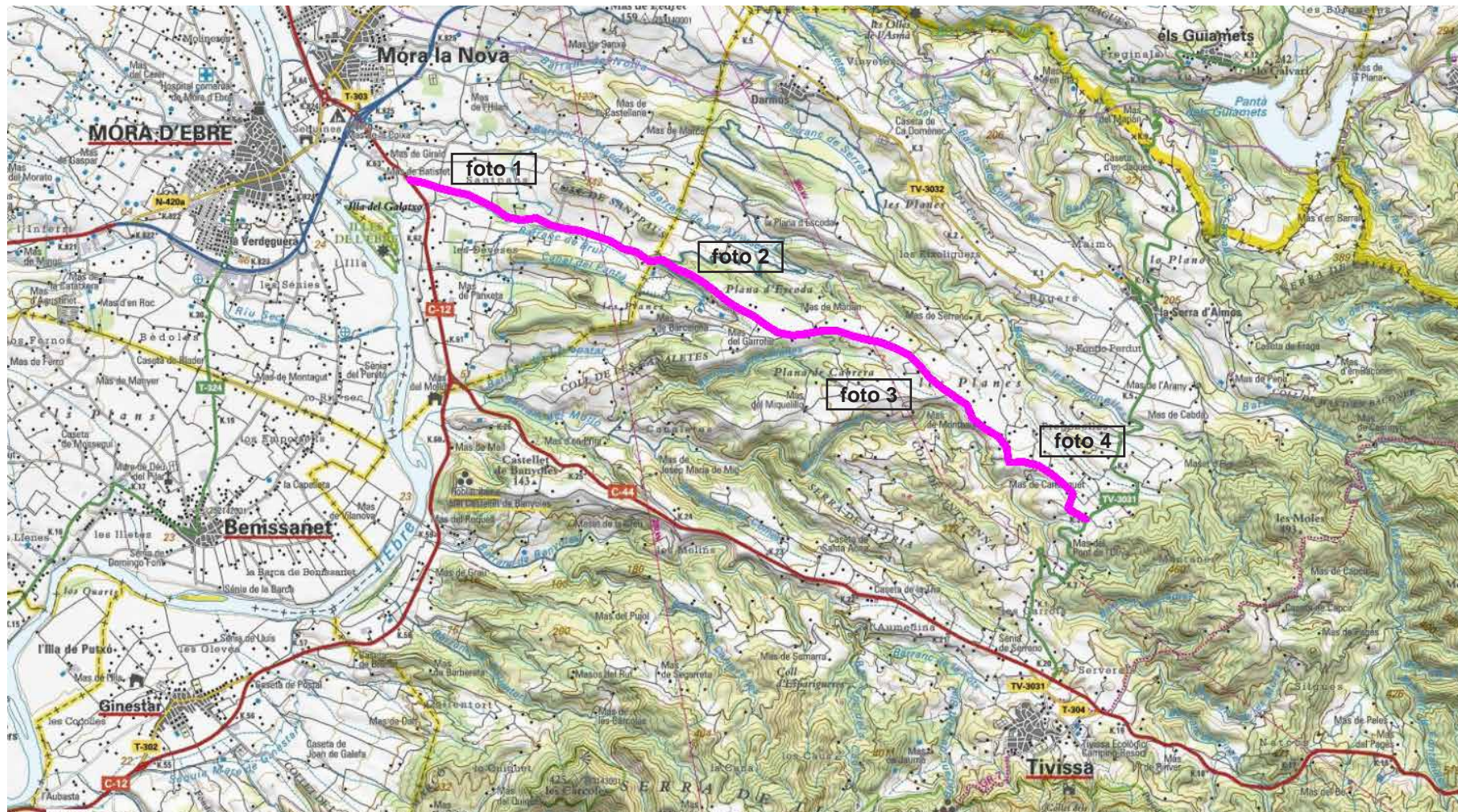
Foto 4

TERRES DE L'EBRE

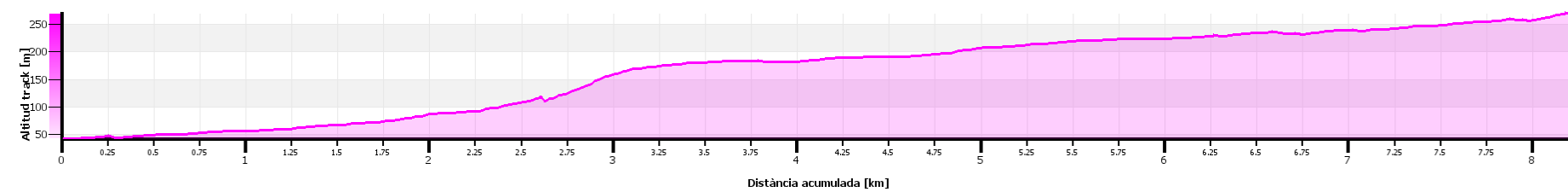
Codi camí	T-2142
Nom del camí :	ANTIGA CARRETERA T-352 (BENIFALLET)
Terme municipal	Benifallet
Comarca	BAIX EBRE
Classificació del camí	G 2 C-12
Origen :	C-12
Final :	Estació FC antiga de Vall de Zafan
Longitud:	1,18 km
Amplada :	3,65 m
Tipus paviment:	tractament superficial
Estat paviment:	dolent
Tipus del terreny:	accidentat
Cunetes :	si
Guals (encreuament de barranc a nivell) :	no
O F existents :	pont al pk 0+270; OF al pk 0+997
Senyalització:	no
IMD	46
Data de presa de dades:	30/11/18 accés a la Via Verda

G 2

T-2144 DE MAGRELLS



Planta



Perfil longitudinal



Foto 1



Foto 2



Foto 3



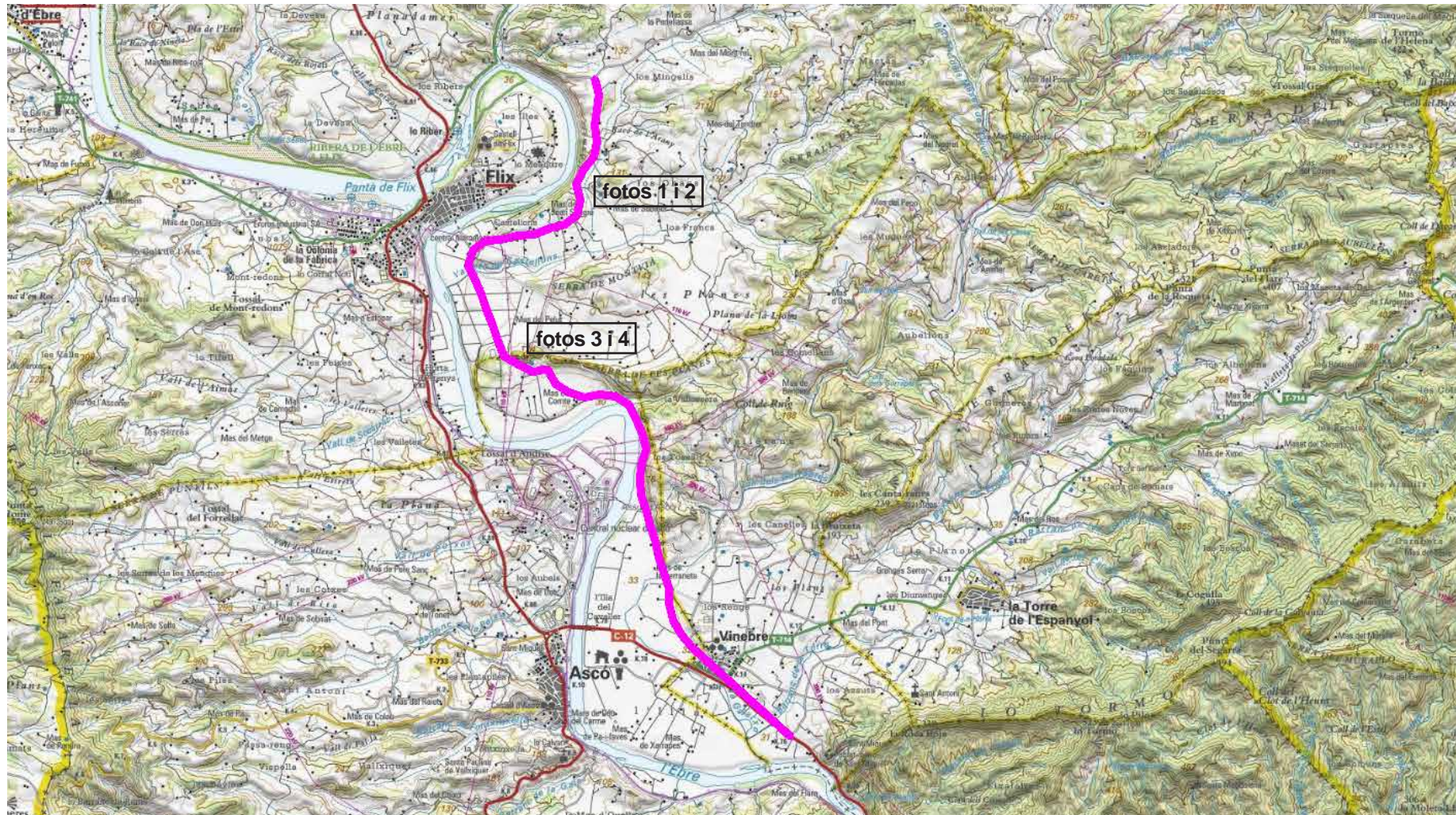
Foto 4

TERRES DE L'EBRE

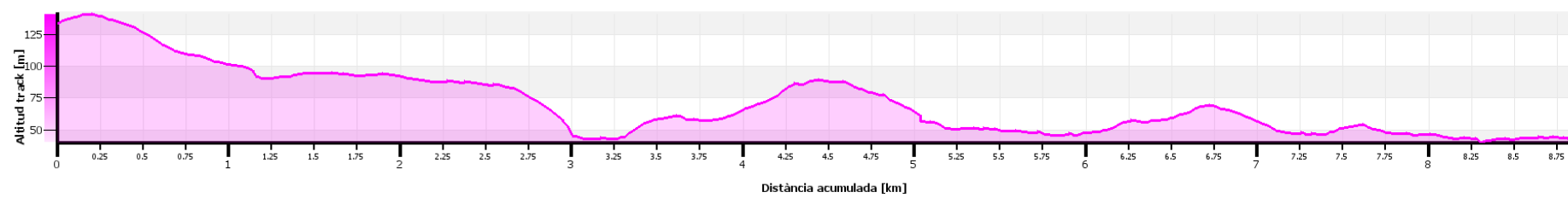
Codi camí	T-2144
Nom del camí :	DE MAGRELLS
Terme municipal	Mora la Nova, Tivissa
Comarca	RIBERA D'EBRE
Classificació del camí	G 2
Origen :	C-12
Final :	TV-3031 (pk 3+015)
Longitud:	8,23 km
Amplada :	5,21 m
Tipus paviment:	
Estat paviment:	mescla bituminosa i formigó = bo; tractament superficial = regular
Tipus del terreny:	accidentat
Cunetes :	no
Guals (encreuament de barranc a nivell) :	si pk 6+310
O F existents :	no
Senyalització:	no
IMD	372
Data de presa de dades:	21/0/2018
	accés al nou abocador controlat comarcal

G 2

T-2211 FLIX A VINEBRE



Planta



Perfil longitudinal



Foto 1



Foto 2



Foto 3



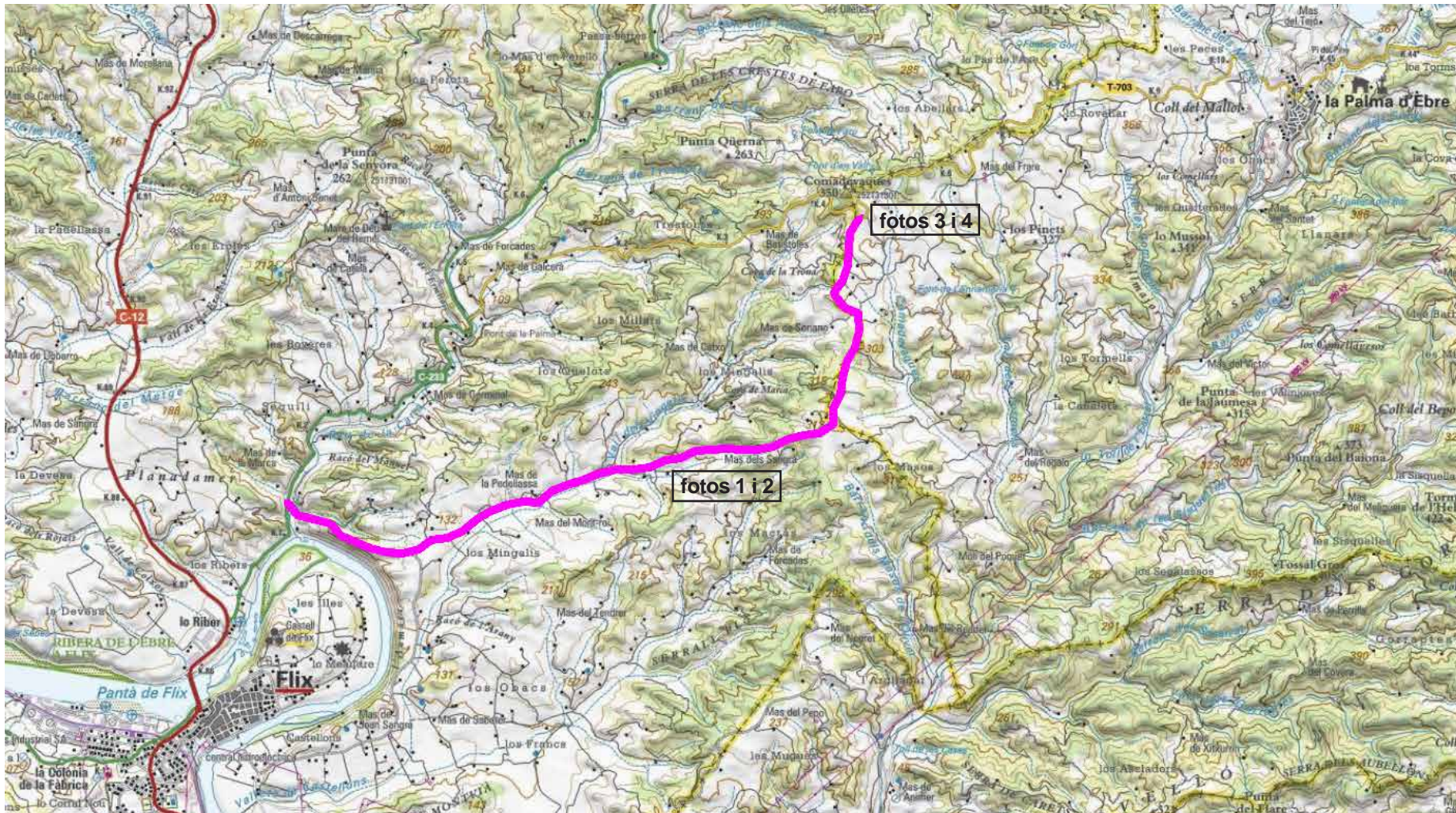
Foto 4

TERRES DE L'EBRE

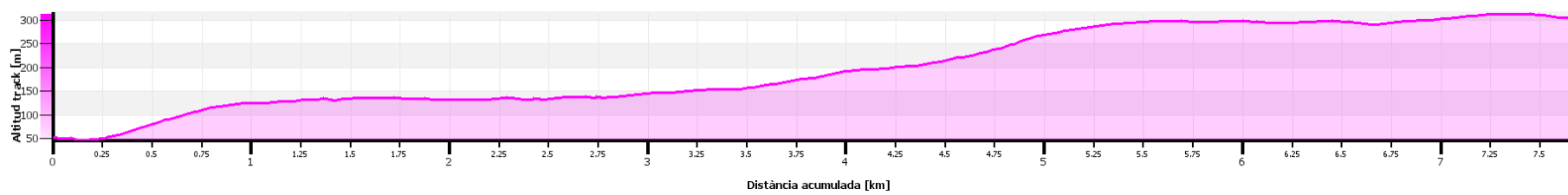
Codi camí	T-2211
Nom del camí :	FLIX A VINEBRE
Terme municipal	Flix, Ascó i Vinebre
Comarca	RIBERA D'EBRE
Classificació del camí	G 2
Origen :	C-233
Final :	Vinebre
Longitud:	10,71 km
Amplada :	5,46 m
Tipus paviment:	tractament superficial
Estat paviment:	regular
Tipus del terreny:	accidentat
Cunetes :	si (formigonades)
Guals (encreuament de barranc a nivell) :	si
O F existents :	si (pont d'accès al camí)
Senyalització:	si, tram fins pas de barca Flix
IMD	242
Data de presa de dades:	28/08/2018
	tram camí Pla PENTA des de C-233 al pas de barca de Flix

G 2

T-2239 DE VINGALIS



Planta



Perfil longitudinal



Foto 1



Foto 2



Foto 3



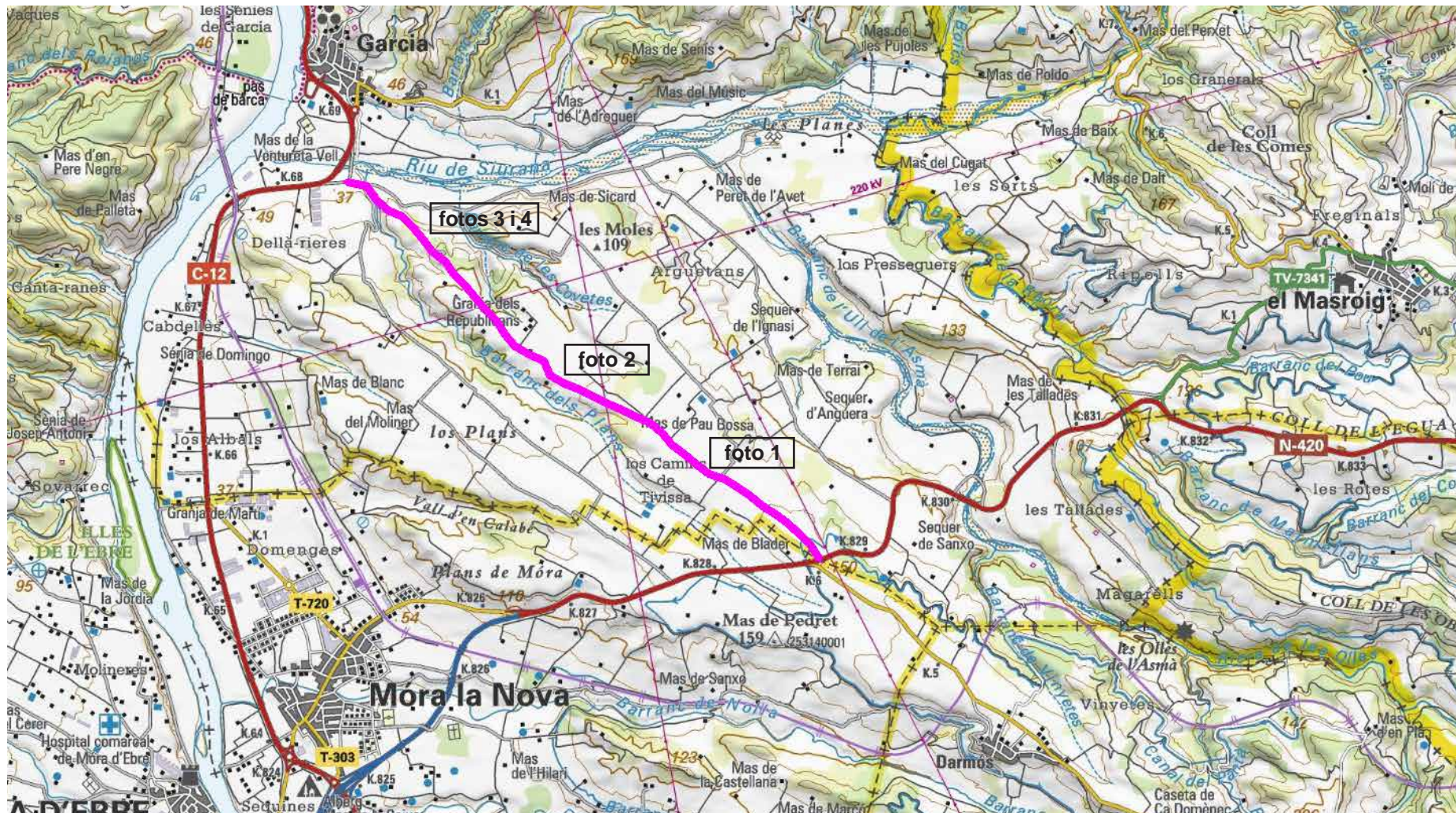
Foto 4

TERRES DE L'EBRE

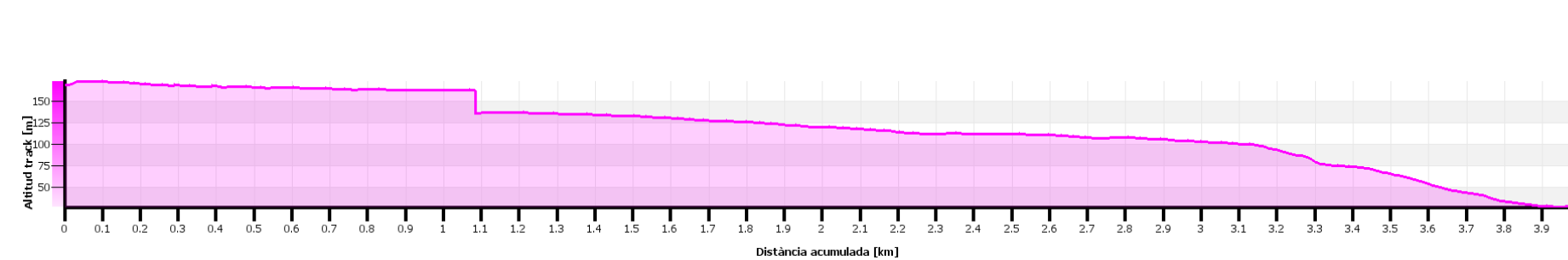
Codi camí	T-2239
Nom del camí :	DE VINGALIS
Terme municipal	Flix
Comarca	RIBERA D'EBRE
Classificació del camí	G 2
Origen :	Camí 3025 (Flix a Vinebre)
Final :	T-703 (Flix a Palma d'Ebre)
Longitud:	6,33 km
Amplada :	6,12 m
Tipus paviment:	tractament superficial
Estat paviment:	regular
Tipus del terreny:	molt accidentat
Cunetes :	si
Guals (encreuament de barranc a nivell) :	no
O F existents :	si
Senyalització:	si
IMD	365
Data de presa de dades:	02/08/2018
	camí del pla PENTA

G 2

T-2241 DELS PLANS



Planta



Perfil longitudinal



Foto 1



Foto 2



Foto 3



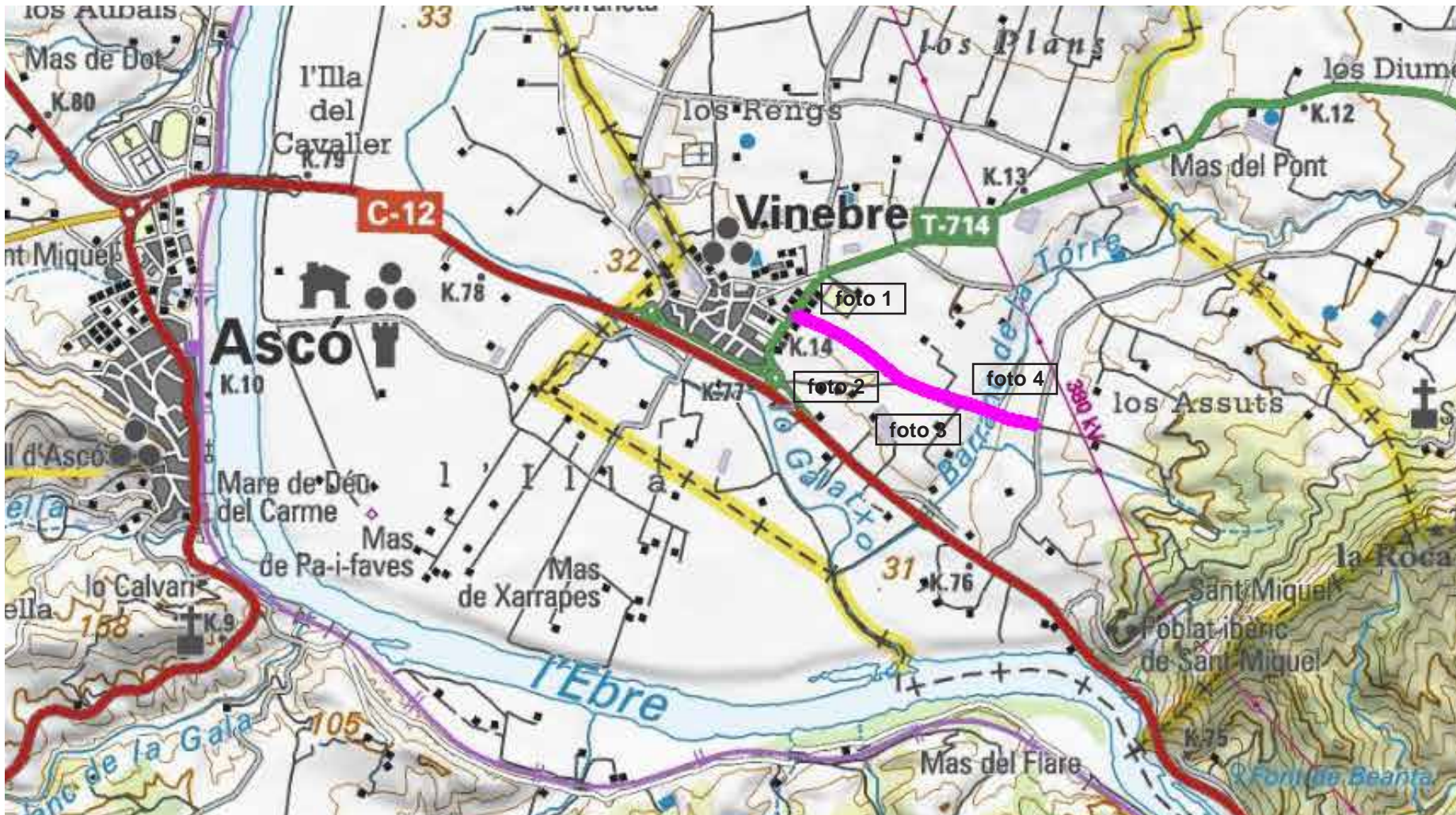
Foto 4

TERRES DE L'EBRE

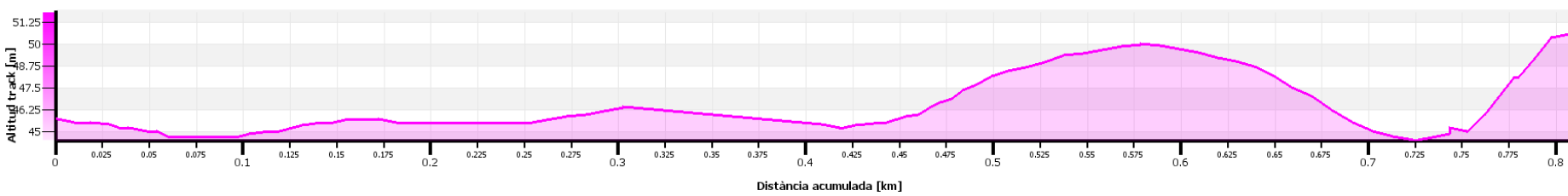
Codi camí	T-2241
Nom del camí :	DELS PLANS
Terme municipal	Garcia
Comarca	RIBERA D'EBRE
Classificació del camí	G 2
Origen :	cruïlla N-420 amb TV-3032
Final :	C-12, costat pont riu Siurana a Garcia
Longitud:	4,31 km
Amplada :	3,82 m
Tipus paviment:	tractament superficial
Estat paviment:	regular
Tipus del terreny:	molt accidentat
Cunetes :	no
Guals (encreuament de barranc a nivell) :	no
O F existents :	no
Senyalització:	no
IMD	51
Data de presa de dades:	06/11/2018

G 2

T-2242 DE LES AUBAGUES



Planta



Perfil longitudinal



Foto 1



Foto 2



Foto 3



Foto 4

TERRES DE L'EBRE

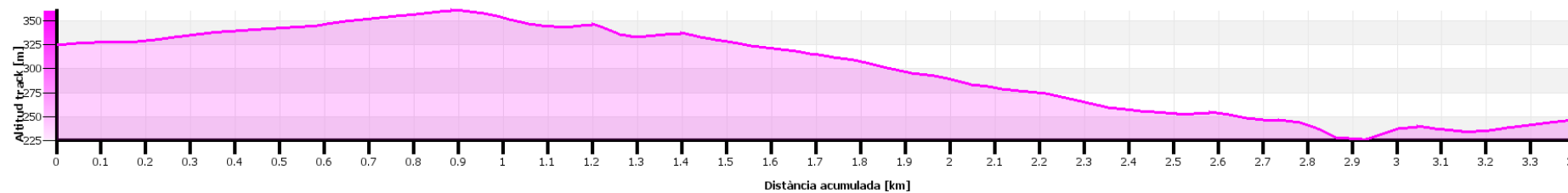
Codi camí	T-2242
Nom del camí :	DE LES AUBAGUES
Terme municipal	Vinebre
Comarca	RIBERA D'EBRE
Classificació del camí	G 2
Origen :	Vinebre
Final :	camí de Vinebre a la Torre de l'Espanyol (T-1137)
Longitud:	0,74 km
Amplada :	6,00 m
Tipus paviment:	tractament superficial
Estat paviment:	regular
Tipus del terreny:	accidentat
Cunetes :	si
Guals (encreuament de barranc a nivell) :	no
O F existents :	si
Senyalització:	si
IMD	91
Data de presa de dades:	28/08/18
	camí Pla PENTA

G 2

T-2245 PALMA D'EBRE A BOVERA



Planta



Perfil longitudinal



Foto 1



Foto 2



Foto 3



Foto 4

TERRES DE L'EBRE

Codi camí	T-2245
Nom del camí :	PALMA D'EBRE A BOVERA
Terme municipal	la Palma d'Ebre i Flix
Comarca	RIBERA D'EBRE
Classificació del camí	G 2
Origen :	T-703
Final :	Limit comarcal
Longitud:	3,50 km
Amplada :	5,56 m
Tipus paviment:	tractament superficial
Estat paviment:	dolent
Tipus del terreny:	molt accidentat
Cunetes :	si, trams formigonats
Guals (encreuament de barranc a nivell) :	si pk 3+500
O F existents :	no
Senyalització:	si parcial
IMD	47
Data de presa de dades:	28/08/2018
	des de limit comarcal a Bovera hi han 3,920 km

G 2